

## Ficha Municipal - 2012

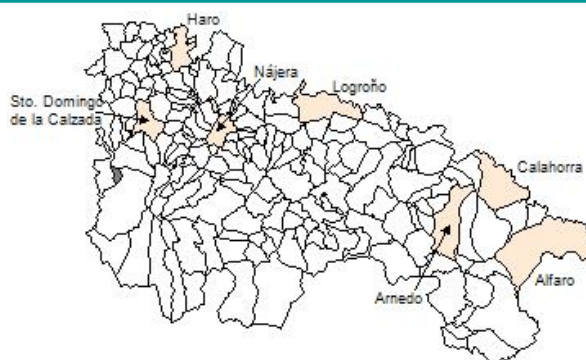
### Comunidad Autónoma de La Rioja



Gobierno de La Rioja  
Consejería de  
Administración Pública  
y Hacienda



Instituto  
de Estadística  
de La Rioja



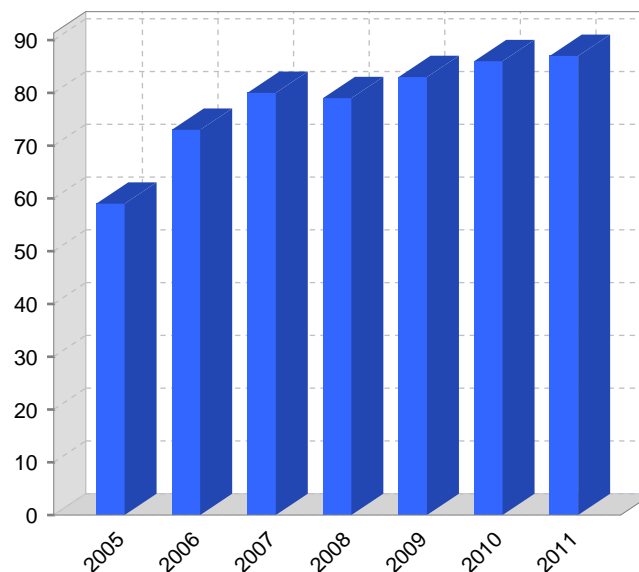
## 1. Datos Generales

Código INE	26183	Superficie municipal (Km <sup>2</sup> )	6,44
Municipio	Zorraquín	Altitud máxima del núcleo principal del municipio (m)	862
Partido judicial	Haro	Distancia a la capital	62
Zona de salud	Santo Domingo de la Calzada	Número de núcleos	2

## 2. Evolución Demográfica

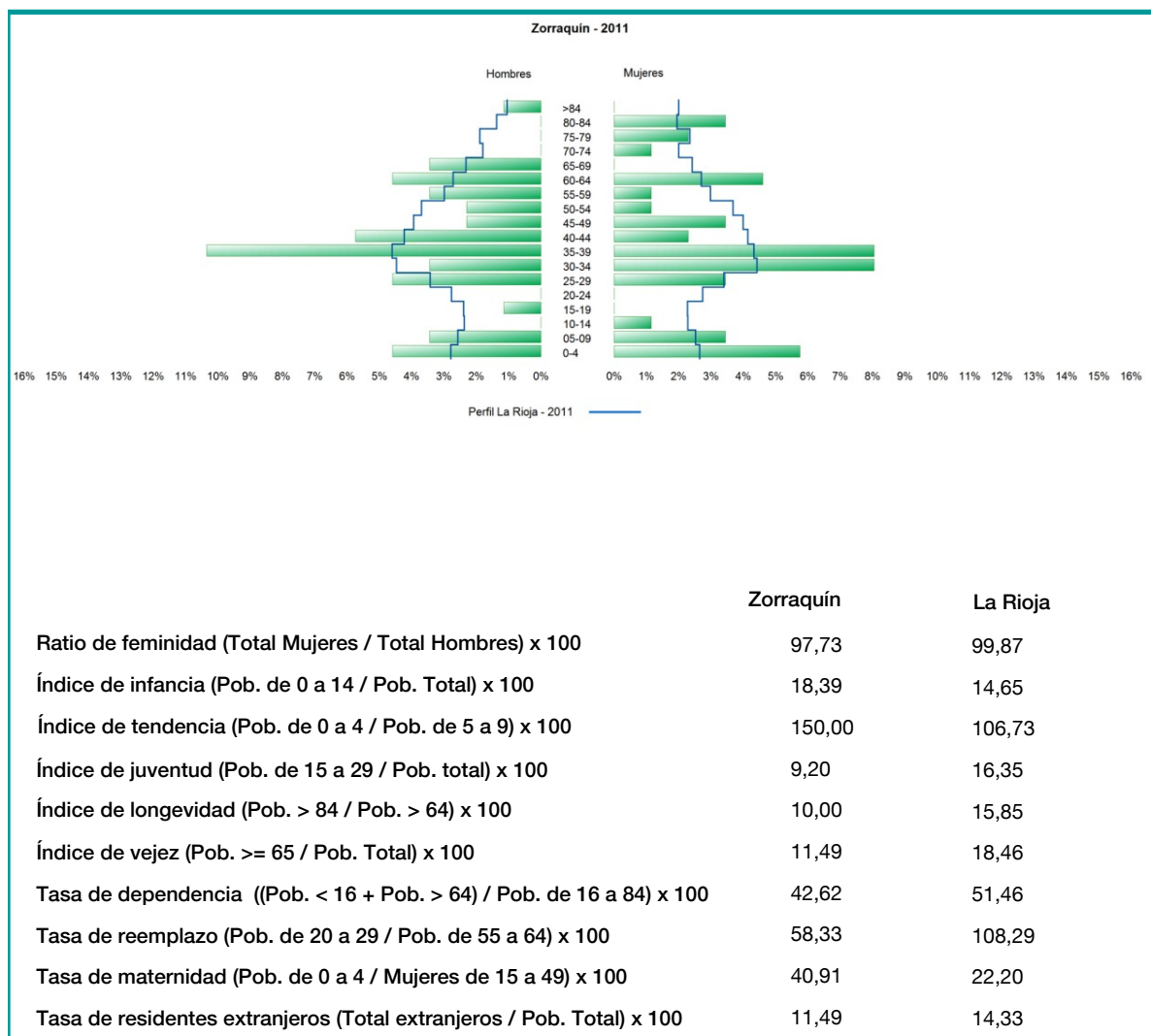
Padrón	2005	2006	2007	2008	2009	2010	2011
Total	59	73	80	79	83	86	87
Hombres	35	47	52	49	45	43	44
Mujeres	24	26	28	30	38	43	43
Densidad	9,2	11,3	12,4	12,3	12,9	13,4	13,5

Padrón municipal de habitantes



Censo	1991	2001
Total	25	57
Hombres	18	30
Mujeres	3	27
Extranjeros	43	

### 3. Pirámide, índices y tasas de Población (1/1/2011)



### 4. Movimiento Natural de la Población

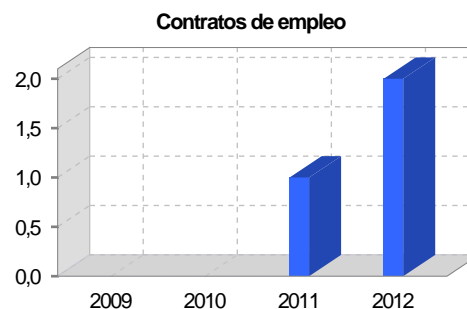
	2005	2006	2007	2008	2009	2010
Nacimientos	1	1		2	3	
Defunciones	1			1		1
Matrimonios	2			5	2	1
Crecimiento vegetativo	0	1		1	3	-1
Tasa bruta de mortalidad	15,15		12,58	12,35	11,83	11,56
Tasa bruta de natalidad	15,15	13,07	25,16	30,86	35,50	
Tasa bruta de nupcialidad	30,30		62,89	43,21	17,75	11,56

## 5. Mercado Laboral. (a 31 de marzo)

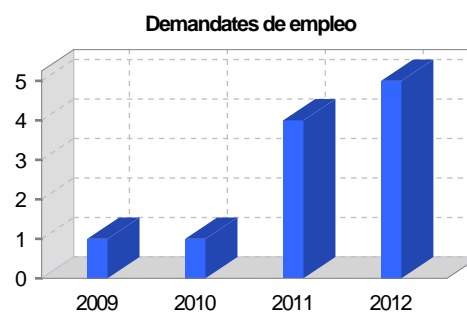
### Afiliados en alta laboral en la Seguridad Social (2012)

Total	Régimen general y otros	Autónomo no agrario	Autónomo agrario (SETA)
29	19	9	1

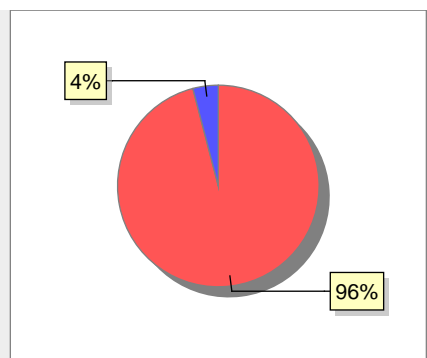
Contratos	2009	2010	2011	2012
Total			1	2
Hombres				2
Mujeres			1	



Paro registrado	2009	2010	2011	2012
Total	1	1	4	5
Hombres		1	3	3
Mujeres	1		1	2



## 6. Catastro



● Superficie rústica (Ha.)	650,37
● Superficie urbana (Ha.)	27,59

### Titulares 2012

Urbano	625
Rústico	200
Urbano/Rústico	739

### Unidades Rústicas 2011

Parcelas	991
Subparcelas	1.051

### Valor Catastral Rústico 2011

Valor (Miles de Euros)	178,55
------------------------	--------

### Valor Catastral Urbano 2011

Valor catastral del suelo	2.394,24
Valor catastral de la construcción	6.189,81

### Unidades Urbanas 2011

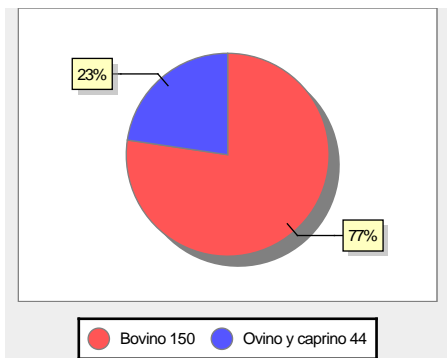
Industrial	60
Residencial	501
Terciario y comercial	3
Equipamiento	5
Suelo vacante	194
Edificio Singular	1

### Superficie Urbana 2011

Superficie edificada	7,18
Superficie sin edificar	20,41

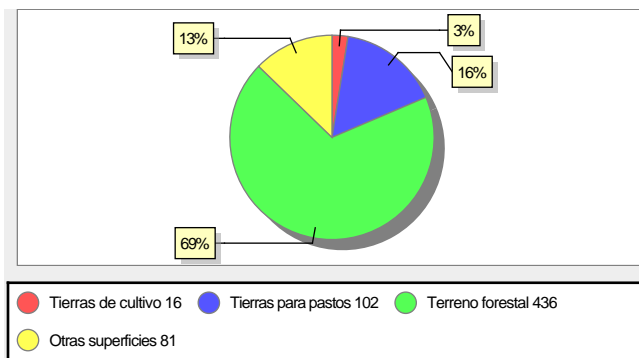
### 7. Ganadería - 2011

	Cabezas ganaderas	Unidades ganaderas
<b>Aves</b>		
Gallinas		
Pollos		
<b>Bovinos</b>	150	131,20
Terneros de cebo	47	28,20
Vacas de carne	103	103,00
Vacas de ordeño		
<b>Conejas</b>		
Conejas		
<b>Ovinos y Caprinos</b>	44	6,60
Cabras	14	2,10
Ovejas	30	4,50
<b>Porcinos</b>		
Cerdas		
Cerdos de cebo		



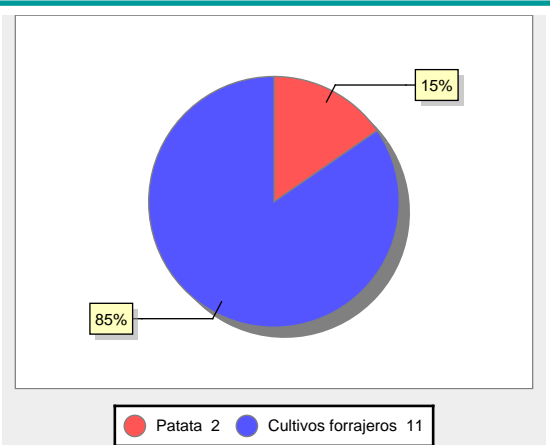
### 8. Distribución General del Terreno - 2011

	Total	Regadío	Secano
<b>Total Municipal</b>	635	22	613
<b>Tierras de cultivo</b>	16	3	13
Barbecho y otras tierras	3	1	2
Cultivos herbáceos	13	2	11
Cultivos leñosos			
<b>Tierras para pastos</b>	102	16	86
Pastizales	75		75
Prados naturales	27	16	11
<b>Terreno forestal</b>	436	3	433
Monte abierto	3		3
Monte leñoso	100		100
Monte maderable	333	3	330
<b>Otras superficies</b>	81		81
Erial a pastos	37		37
Espartizal			
Ríos y lagos	2		2
Superficie no agrícola	40		40
Terreno improductivo	2		2



### 9. Distribución de cultivos herbáceos (Ha.) - 2011

	Secano	Regadío	Total
<b>Total cultivos herbáceos</b>	11	2	13
Cereales grano			
Leguminosas grano			
Patata		2	2
Cultivos industriales			
Flores y plantas			
Cultivos forrajeros	11		11
Hortalizas			



## 10. Distribución de cultivos leñosos (Ha.) - 2011

	Secano	Regadío	Total
<b>Total cultivos herbáceos</b>			
Cítricos			
Frutales			
Viñedo			
Olivar			
Otros cultivos leñosos			
Viveros			

SIN DATOS

## 11. Parque de Vehículos

	2003	2004	2005	2006	2007	2008	2009	2010	2011
<b>Total vehículos</b>	47	51	51	60	59	60	59	66	71
Automóviles	30	29	30	36	33	33	32	33	37
Motos	5	4	5	5	5	5	4	4	4
Furgonetas y Camiones	11	14	12	15	16	16	17	21	22
Autobuses									
Tractores industriales									
Otros vehículos	1	4	4	4	5	6	6	8	8

## 12. Entidades Financieras

	2006	2007	2008	2009	2010	2011
Entidades de depósito						
Entidades Financieras de Crédito						

## 13. Salud

	2007	2008	2009	2010	2011
<b>Centros de salud</b>					
Consultorios	1	1	1	1	1
Farmacias					
Botiquines					

## 14. Espacios Deportivos

	2010	2011
Campos de tiro		
Campos de golf		
Campos de futbol		
Rocodromos		
Pistas de petanca		
Pistas de padel		
Pistas de atletismo		
Piscinas cubiertas		
Pistas de squash		
Pistas polideportivas	1	1
Pistas de tenis	1	1
Piscinas al aire libre	1	1
Pabellones polideportivos		
Pabellones con fronton		
Frontones	1	1

## 15. Turismo - 2012

	Establecimientos	Habitaciones	Plazas
Hoteles			
Casas rurales	1	7	12
Restaurantes	1		26
Hostales			
Pensiones			
Turismo activo			
Agencias de viajes			
Apartamentos	2	61	195
Campings			
Albergues turísticos			
Empresas organizadoras de congresos y reuniones			

## 16. Educación - Curso 2011 / 2012 - Centros públicos

Educación Infantil, Primaria y Especial	ESO, Bachillerato y Ciclos Formativos
Institución educativa	Institución educativa

## 17. Educación - Curso 2011 / 2012 - Centros privados

Educación Infantil, Primaria y Especial	ESO, Bachillerato y Ciclos Formativos
Institución educativa	Institución educativa

## 18. Presupuestos Municipales



## 19. Elecciones

