

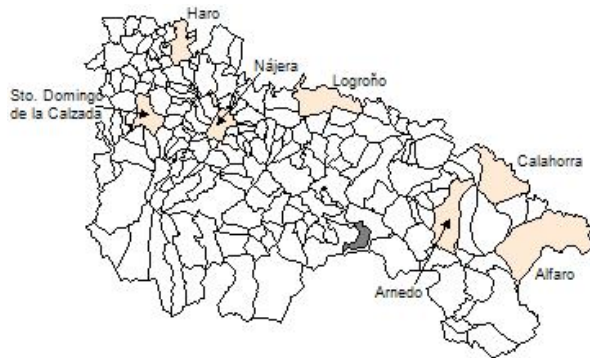
Ficha Municipal - 2012
Comunidad Autónoma de La Rioja



Gobierno de La Rioja
 Consejería de
 Administración Pública
 y Hacienda



Instituto
 de Estadística
 de La Rioja



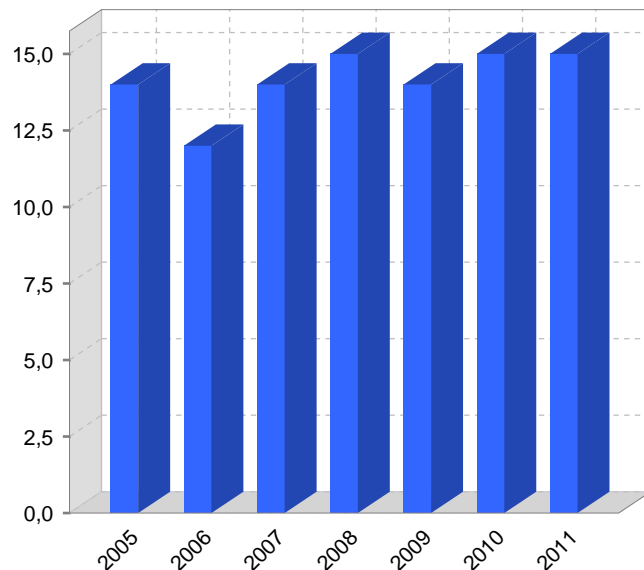
1. Datos Generales

| | | | |
|------------------|-----------|---|-------|
| Código INE | 26181 | Superficie municipal (Km ²) | 18,29 |
| Municipio | Zarzosa | Altitud máxima del núcleo principal del municipio (m) | 981 |
| Partido judicial | Calahorra | Distancia a la capital | 77 |
| Zona de salud | Arnedo | Número de núcleos | 2 |

2. Evolución Demográfica

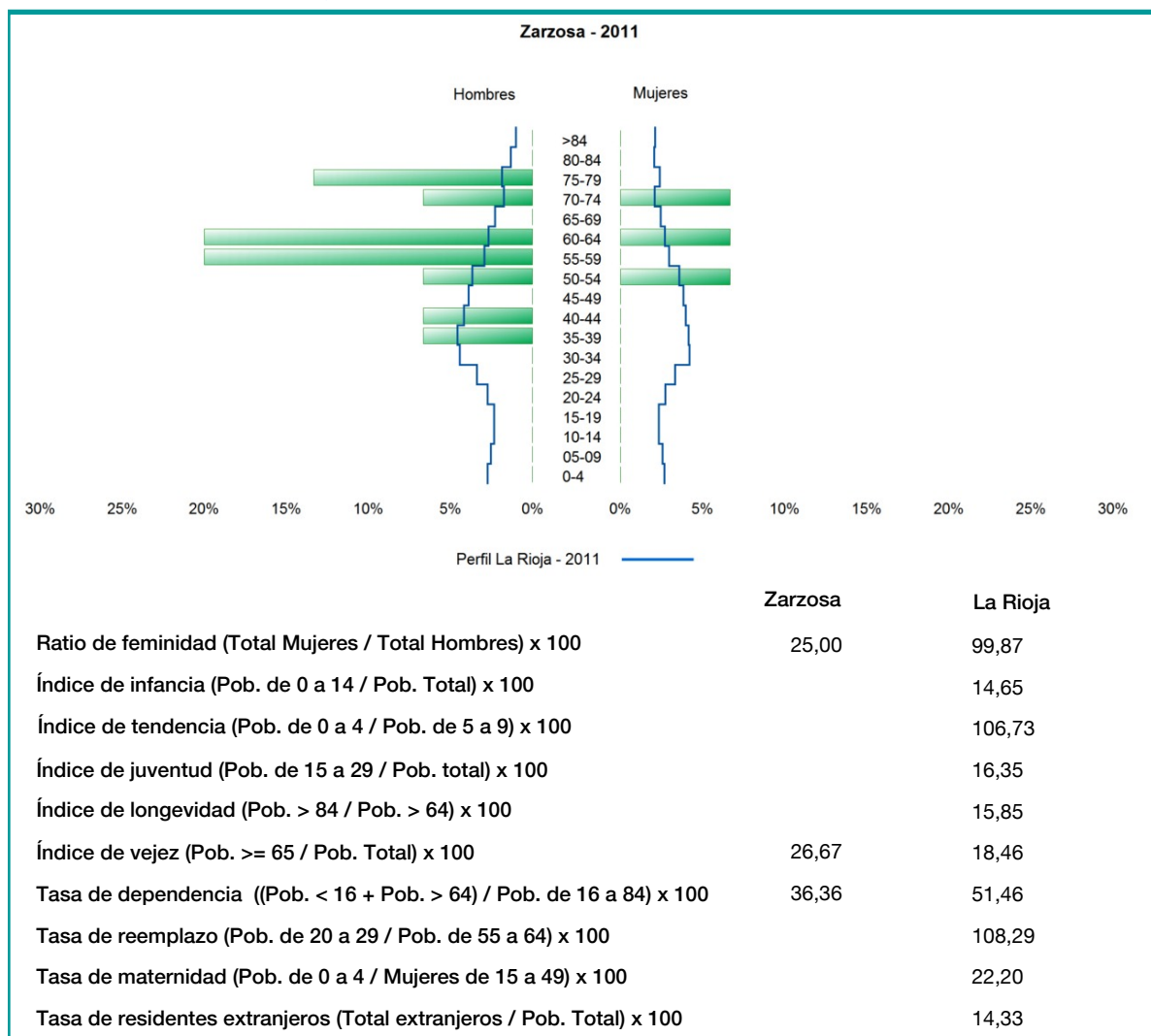
| Padrón | 2005 | 2006 | 2007 | 2008 | 2009 | 2010 | 2011 |
|----------|------|------|------|------|------|------|------|
| Total | 14 | 12 | 14 | 15 | 14 | 15 | 15 |
| Hombres | 10 | 9 | 9 | 10 | 11 | 12 | 12 |
| Mujeres | 4 | 3 | 5 | 5 | 3 | 3 | 3 |
| Densidad | 0,8 | 0,7 | 0,8 | 0,8 | 0,8 | 0,8 | 0,8 |

Padrón municipal de habitantes



| Censo | 1991 | 2001 |
|-------------|------|------|
| Total | 17 | 11 |
| Hombres | 12 | 9 |
| Mujeres | 5 | 2 |
| Extranjeros | | |

3. Pirámide, índices y tasas de Población (1/1/2011)



4. Movimiento Natural de la Población

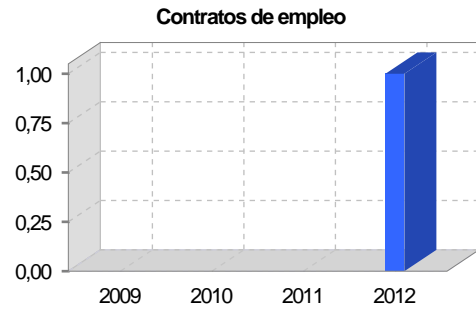
| | 2005 | 2006 | 2007 | 2008 | 2009 | 2010 |
|---------------------------|-------|-------|------|------|------|------|
| Nacimientos | | | | | | |
| Defunciones | | | | | | |
| Matrimonios | | 1 | | | | |
| Crecimiento vegetativo | | | | | | |
| Tasa bruta de mortalidad | | | | | | |
| Tasa bruta de natalidad | | | | | | |
| Tasa bruta de nupcialidad | 76,92 | 76,92 | | | | |

5. Mercado Laboral. (a 31 de marzo)

Afiliados en alta laboral en la Seguridad Social (2012)

| Total | Régimen general y otros | Autónomo no agrario | Autónomo agrario (SETA) |
|-------|-------------------------|---------------------|-------------------------|
| 2 | 1 | | 1 |

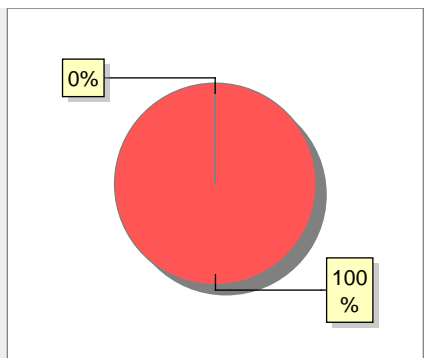
| Contratos | 2009 | 2010 | 2011 | 2012 |
|-----------|------|------|------|------|
| Total | | | | 1 |
| Hombres | | | | 1 |



| Paro registrado | 2009 | 2010 | 2011 | 2012 |
|-----------------|------|------|------|------|
| Total | | | | |



6. Catastro



| | |
|----------------------------|----------|
| ● Superficie rústica (Ha.) | 1.946,52 |
| ● Superficie urbana (Ha.) | 0,92 |

Titulares 2012

| | |
|----------------|----|
| Urbano | 34 |
| Rústico | 4 |
| Urbano/Rústico | 37 |

Unidades Rústicas 2011

| | |
|-------------|-----|
| Parcelas | 138 |
| Subparcelas | 156 |

Valor Catastral Rústico 2011

| | |
|------------------------|--------|
| Valor (Miles de Euros) | 198,57 |
|------------------------|--------|

Valor Catastral Urbano 2011

| | |
|------------------------------------|--------|
| Valor catastral del suelo | 47,49 |
| Valor catastral de la construcción | 103,33 |

Unidades Urbanas 2011

| | |
|-------------------|----|
| Industrial | 12 |
| Residencial | 10 |
| Equipamiento | 3 |
| Suelo vacante | 16 |
| Edificio Singular | 1 |

Superficie Urbana 2011

| | |
|-------------------------|------|
| Superficie edificada | 0,61 |
| Superficie sin edificar | 0,31 |

7. Ganadería - 2011

| | Cabezas ganaderas | Unidades ganaderas |
|--------------------------|-------------------|--------------------|
| Aves | | |
| Gallinas | | |
| Pollos | | |
| Bovinos | | |
| | 86 | 84,00 |
| Terneros de cebo | 5 | 3,00 |
| Vacas de carne | 81 | 81,00 |
| Vacas de ordeño | | |
| Conejas | | |
| Conejas | | |
| Ovinos y Caprinos | | |
| | 45 | 6,75 |
| Cabras | 45 | 6,75 |
| Ovejas | | |
| Porcinos | | |
| Cerdas | | |
| Cerdos de cebo | | |

| | |
|-------------|----------------------|
| ● Bovino 86 | ● Ovino y caprino 45 |
|-------------|----------------------|

8. Distribución General del Terreno - 2011

| | Total | Regadío | Secano |
|----------------------------|-------|---------|--------|
| Total Municipal | 1.835 | 1 | 1.834 |
| Tierras de cultivo | | | |
| Barbecho y otras tierras | 1 | 1 | |
| Cultivos herbáceos | 1 | 1 | |
| Cultivos leñosos | | | |
| Tierras para pastos | | | |
| | 510 | | 510 |
| Pastizales | 510 | | 510 |
| Prados naturales | | | |
| Terreno forestal | | | |
| | 1.154 | | 1.154 |
| Monte abierto | 10 | | 10 |
| Monte leñoso | 628 | | 628 |
| Monte maderable | 516 | | 516 |
| Otras superficies | | | |
| | 170 | | 170 |
| Erial a pastos | 121 | | 121 |
| Espartizal | | | |
| Ríos y lagos | 6 | | 6 |
| Superficie no agrícola | 40 | | 40 |
| Terreno improductivo | 3 | | 3 |

| | | |
|-------------------------|---------------------------|--------------------------|
| ● Tierras de cultivo 1 | ● Tierras para pastos 510 | ● Terreno forestal 1.154 |
| ● Otras superficies 170 | | |

9. Distribución de cultivos herbáceos (Ha.) - 2011

| | Secano | Regadío | Total |
|---------------------------------|--------|---------|-------|
| Total cultivos herbáceos | | 1 | 1 |
| Cereales grano | | | |
| Leguminosas grano | | | |
| Patata | | 1 | 1 |
| Cultivos industriales | | | |
| Flores y plantas | | | |
| Cultivos forrajeros | | | |
| Hortalizas | | | |

| |
|------------|
| ● Patata 1 |
|------------|

10. Distribución de cultivos leñosos (Ha.) - 2011

| | Secano | Regadío | Total |
|--------------------------|--------|---------|-------|
| Total cultivos herbáceos | | | |
| Cítricos | | | |
| Frutales | | | |
| Viñedo | | | |
| Olivar | | | |
| Otros cultivos leñosos | | | |
| Viveros | | | |

SIN DATOS

11. Parque de Vehículos

| | 2003 | 2004 | 2005 | 2006 | 2007 | 2008 | 2009 | 2010 | 2011 |
|------------------------|------|------|------|------|------|------|------|------|------|
| Total vehículos | 13 | 13 | 13 | 11 | 12 | 13 | 13 | 13 | 15 |
| Automóviles | 7 | 7 | 7 | 6 | 6 | 6 | 7 | 6 | 6 |
| Motos | 1 | 1 | 1 | 1 | 1 | 1 | 1 | 1 | 1 |
| Furgonetas y Camiones | 5 | 5 | 5 | 4 | 5 | 6 | 5 | 6 | 8 |
| Autobuses | | | | | | | | | |
| Tractores industriales | | | | | | | | | |
| Otros vehículos | | | | | | | | | |

12. Entidades Financieras

| | 2006 | 2007 | 2008 | 2009 | 2010 | 2011 |
|----------------------------------|------|------|------|------|------|------|
| Entidades de depósito | | | | | | |
| Entidades Financieras de Crédito | | | | | | |

13. Salud

| | 2007 | 2008 | 2009 | 2010 | 2011 |
|------------------|------|------|------|------|------|
| Centros de salud | | | | | |
| Consultorios | | | | | |
| Farmacias | | | | | |
| Botiquines | | | | | |

14. Espacios Deportivos

| | 2010 | 2011 |
|---------------------------|------|------|
| Campos de tiro | | |
| Campos de golf | | |
| Campos de futbol | | |
| Rocodromos | | |
| Pistas de petanca | | |
| Pistas de padel | | |
| Pistas de atletismo | | |
| Piscinas cubiertas | | |
| Pistas de squash | | |
| Pistas polideportivas | 1 | 1 |
| Pistas de tenis | | |
| Piscinas al aire libre | | |
| Pabellones polideportivos | | |
| Pabellones con fronton | | |
| Frontones | | |

15. Turismo - 2012

| | Establecimientos | Habitaciones | Plazas |
|---|------------------|--------------|--------|
| Hoteles | | | |
| Casas rurales | | | |
| Restaurantes | | | |
| Hostales | | | |
| Pensiones | | | |
| Turismo activo | | | |
| Agencias de viajes | | | |
| Apartamentos | | | |
| Campings | | | |
| Albergues turísticos | | | |
| Empresas organizadoras de congresos y reuniones | | | |

16. Educación - Curso 2011 / 2012 - Centros públicos

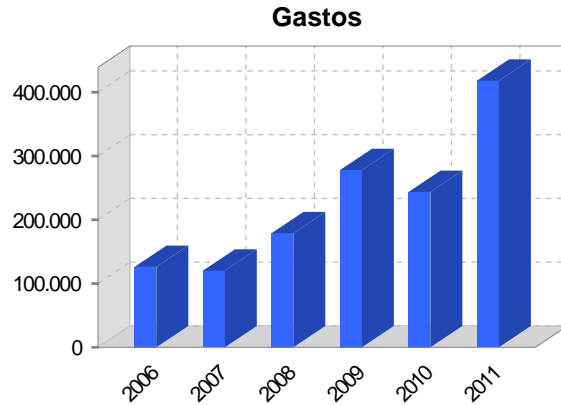
| | |
|---|---------------------------------------|
| Educación Infantil, Primaria y Especial | ESO, Bachillerato y Ciclos Formativos |
| Institución educativa | Institución educativa |

17. Educación - Curso 2011 / 2012 - Centros privados

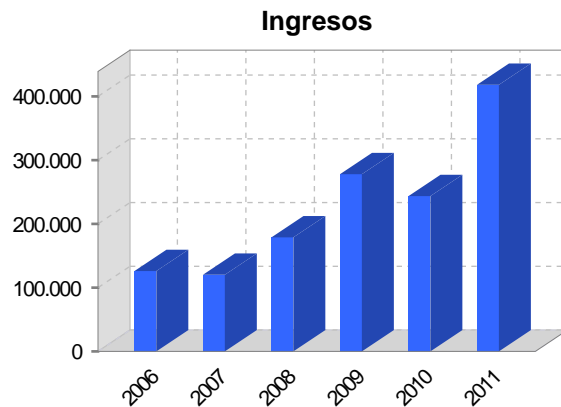
| | |
|---|---------------------------------------|
| Educación Infantil, Primaria y Especial | ESO, Bachillerato y Ciclos Formativos |
| Institución educativa | Institución educativa |

18. Presupuestos Municipales

| Gastos por capitulos | 2011 |
|---|---------|
| Gastos de Personal | 9.500 |
| Gastos en Bienes Corrientes y Servicios | 88.500 |
| Gastos Financieros | 100 |
| Transferencias Corrientes | 31.880 |
| Inversiones Reales | 288.200 |
| Transferencias de Capital | 0 |
| Activos Financieros | 0 |
| Pasivos Financieros | 0 |



| Ingresos por capitulos | 2011 |
|-----------------------------------|---------|
| Impuestos Directos | 52.360 |
| Impuestos Indirectos | 2.000 |
| Tasas y Otros Ingresos | 32.460 |
| Transferencias Corrientes | 7.500 |
| Ingresos Patrimoniales | 30.300 |
| Enajenacion de Inversiones Reales | 0 |
| Transferencias de Capital | 293.560 |
| Activos Financieros | 0 |
| Pasivos Financieros | 0 |

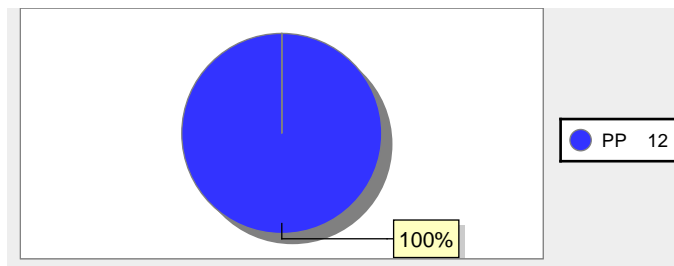


19. Elecciones

Alcalde José María Sáenz Blanco Fecha de posesión 11-06-2011

Elecciones municipales 2011

PP 12



Elecciones autonómicas 2011

PP 9
PSOE 3

