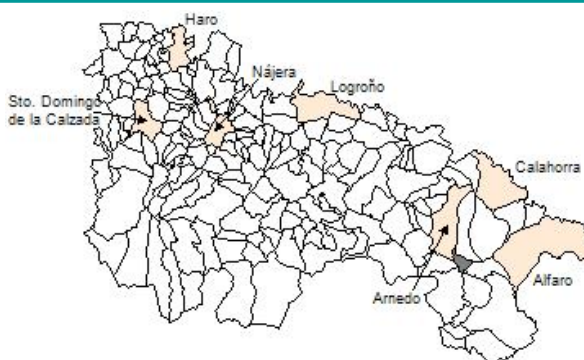


**Ficha Municipal - 2012**  
**Comunidad Autónoma de La Rioja**



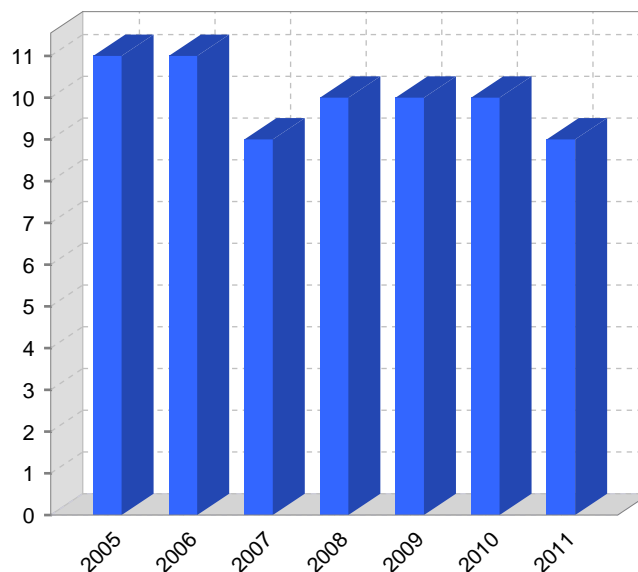
**1. Datos Generales**

Código INE	26173	Superficie municipal (Km <sup>2</sup> )	11,77
Municipio	Villarroya	Altitud máxima del núcleo principal del municipio (m)	925
Partido judicial	Calahorra	Distancia a la capital	64
Zona de salud	Arnedo	Número de núcleos	2

**2. Evolución Demográfica**

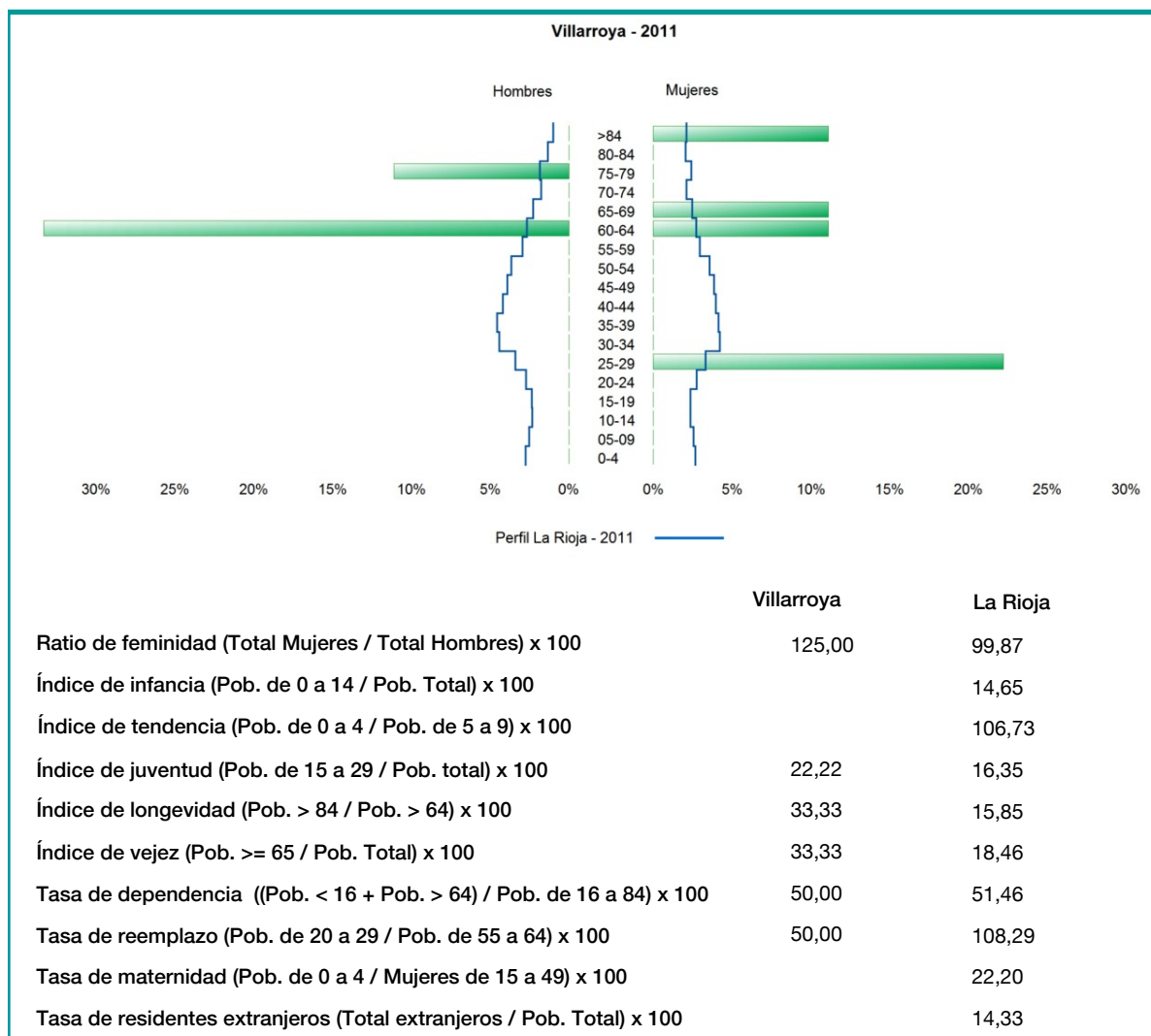
Padrón	2005	2006	2007	2008	2009	2010	2011
Total	11	11	9	10	10	10	9
Hombres	5	5	4	5	5	5	4
Mujeres	6	6	5	5	5	5	5
Densidad	0,9	0,9	0,8	0,8	0,8	0,8	0,8

**Padrón municipal de habitantes**



Censo	1991	2001
Total	13	8
Hombres	7	3
Mujeres	6	5
Extranjeros		

### 3. Pirámide, índices y tasas de Población (1/1/2011)



### 4. Movimiento Natural de la Población

	2005	2006	2007	2008	2009	2010
Nacimientos						
Defunciones						
Matrimonios						
Crecimiento vegetativo						
Tasa bruta de mortalidad						
Tasa bruta de natalidad						
Tasa bruta de nupcialidad						

## 5. Mercado Laboral. (a 31 de marzo)

### Afiliados en alta laboral en la Seguridad Social (2012)

Total	Régimen general y otros	Autónomo no agrario	Autónomo agrario (SETA)
2	1	1	

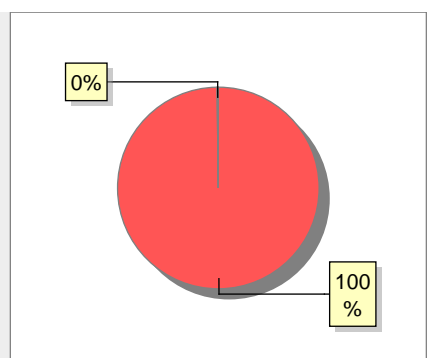
Contratos	2009	2010	2011	2012
Total				



Paro registrado	2009	2010	2011	2012
Total				



## 6. Catastro



● Superficie rústica (Ha.)	1.241,68
● Superficie urbana (Ha.)	2,51

### Titulares 2012

Urbano	110
Rústico	216
Urbano/Rústico	273

### Unidades Rústicas 2011

Parcelas	2.093
Subparcelas	2.307

### Valor Catastral Rústico 2011

Valor (Miles de Euros)	113,72
------------------------	--------

### Valor Catastral Urbano 2011

Valor catastral del suelo	73,67
Valor catastral de la construcción	221,08

### Unidades Urbanas 2011

Industrial	49
Residencial	22
Terciario y comercial	1
Equipamiento	1
Suelo vacante	108

### Superficie Urbana 2011

Superficie edificada	0,82
Superficie sin edificar	1,69

### 7. Ganadería - 2011

	Cabezas ganaderas	Unidades ganaderas
<b>Aves</b>		
Gallinas		
Pollos		
<b>Bovinos</b>		
Terneros de cebo		
Vacas de carne		
Vacas de ordeño		
<b>Conejas</b>		
Conejas		
<b>Ovinos y Caprinos</b>		
Cabras		
Ovejas		
<b>Porcinos</b>		
Cerdas		
Cerdos de cebo		

SIN DATOS

### 8. Distribución General del Terreno - 2011

	Total	Regadío	Secano
<b>Total Municipal</b>	1.184	1	1.183
<b>Tierras de cultivo</b>	239	1	238
Barbecho y otras tierras	109		109
Cultivos herbáceos	88	1	87
Cultivos leñosos	42		42
<b>Tierras para pastos</b>	180		180
Pastizales	180		180
Prados naturales			
<b>Terreno forestal</b>	483		483
Monte abierto	50		50
Monte leñoso	150		150
Monte maderable	283		283
<b>Otras superficies</b>	282		282
Erial a pastos	223		223
Espartizal			
Ríos y lagos	5		5
Superficie no agrícola	51		51
Terreno improductivo	3		3

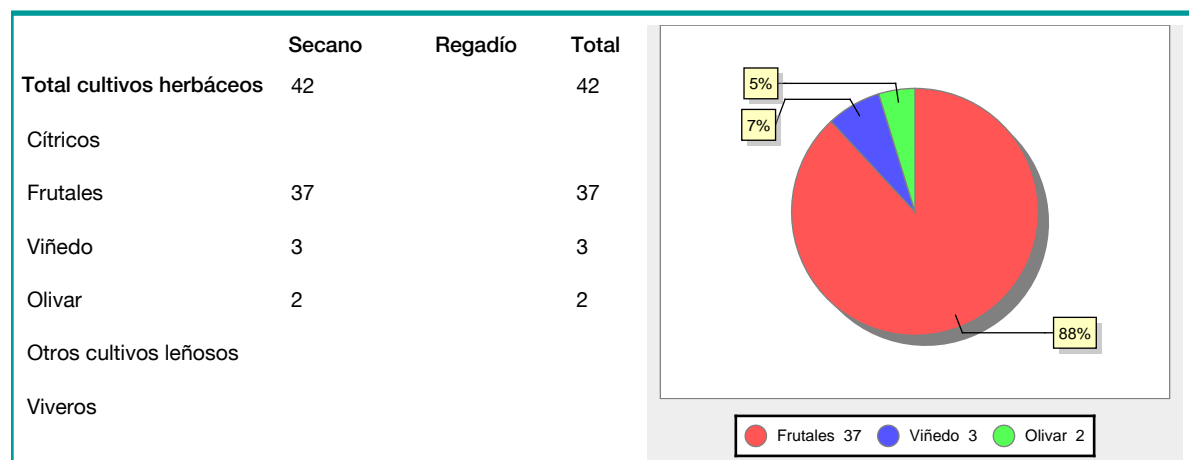
● Tierras de cultivo 239   
 ● Tierras para pastos 180   
 ● Terreno forestal 483  
● Otras superficies 282

### 9. Distribución de cultivos herbáceos (Ha.) - 2011

	Secano	Regadío	Total
<b>Total cultivos herbáceos</b>	87	1	88
Cereales grano	86		86
Leguminosas grano			
Patata		1	1
Cultivos industriales			
Flores y plantas			
Cultivos forrajeros	1		1
Hortalizas			

● Cereales grano 86   
 ● Patata 1   
 ● Cultivos forrajeros 1

## 10. Distribución de cultivos leñosos (Ha.) - 2011



## 11. Parque de Vehículos

	2003	2004	2005	2006	2007	2008	2009	2010	2011
Total vehículos	6	7	7	7	7	7	8	9	9
Automóviles	2	3	3	3	3	3	3	4	4
Motos									
Furgonetas y Camiones	4	4	4	4	4	4	5	5	5
Autobuses									
Tractores industriales									
Otros vehículos									

## 12. Entidades Financieras

	2006	2007	2008	2009	2010	2011
Entidades de depósito						
Entidades Financieras de Crédito						

## 13. Salud

	2007	2008	2009	2010	2011
Centros de salud					
Consultorios					
Farmacias					
Botiquines					

### 14. Espacios Deportivos

	2010	2011
Campos de tiro		
Campos de golf		
Campos de futbol		
Rocodromos		
Pistas de petanca		
Pistas de padel		
Pistas de atletismo		
Piscinas cubiertas		
Pistas de squash		
Pistas polideportivas	1	1
Pistas de tenis		
Piscinas al aire libre		
Pabellones polideportivos		
Pabellones con fronton		
Frontones		

### 15. Turismo - 2012

	Establecimientos	Habitaciones	Plazas
Hoteles			
Casas rurales			
Restaurantes			
Hostales			
Pensiones	1	4	6
Turismo activo			
Agencias de viajes			
Apartamentos			
Campings			
Albergues turísticos			
Empresas organizadoras de congresos y reuniones			

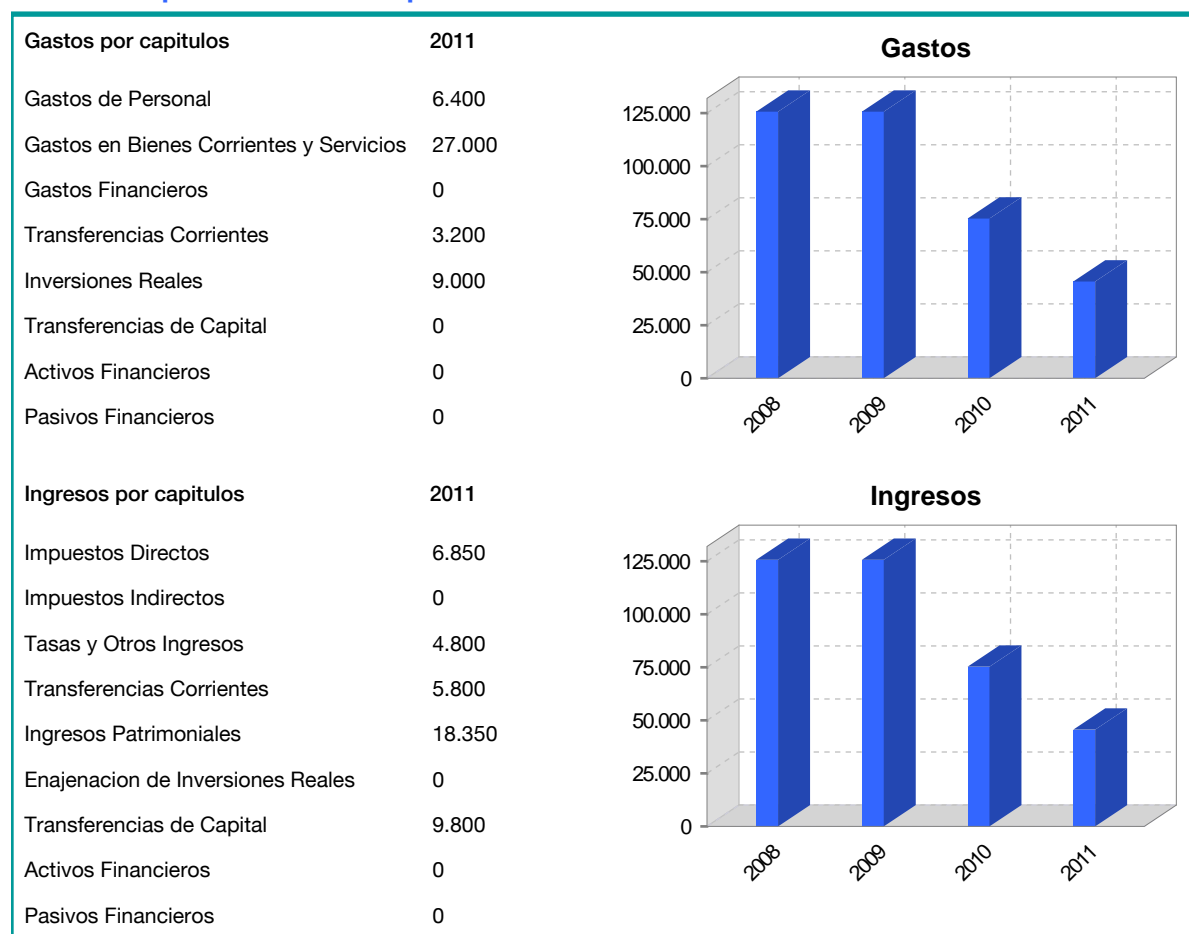
### 16. Educación - Curso 2011 / 2012 - Centros públicos

Educación Infantil, Primaria y Especial	ESO, Bachillerato y Ciclos Formativos
Institución educativa	Institución educativa

### 17. Educación - Curso 2011 / 2012 - Centros privados

Educación Infantil, Primaria y Especial	ESO, Bachillerato y Ciclos Formativos
Institución educativa	Institución educativa

## 18. Presupuestos Municipales



## 19. Elecciones

