

Ficha Municipal - 2012

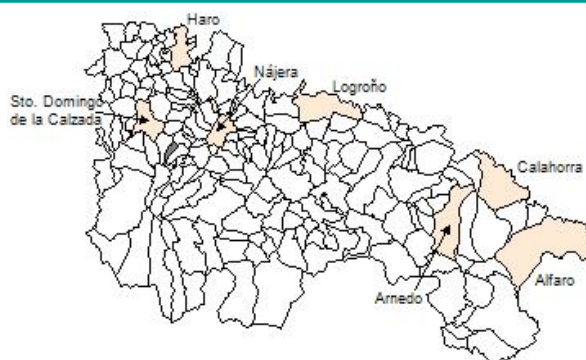
Comunidad Autónoma de La Rioja



Gobierno de La Rioja
Consejería de
Administración Pública
y Hacienda



Instituto
de Estadística
de La Rioja



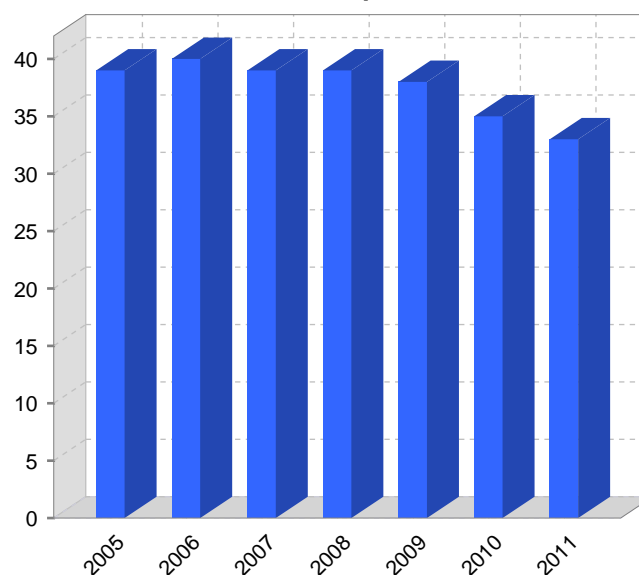
1. Datos Generales

Código INE	26172	Superficie municipal (Km ²)	6,38
Municipio	Villarejo	Altitud máxima del núcleo principal del municipio (m)	834
Partido judicial	Haro	Distancia a la capital	44
Zona de salud	Nájera	Número de núcleos	2

2. Evolución Demográfica

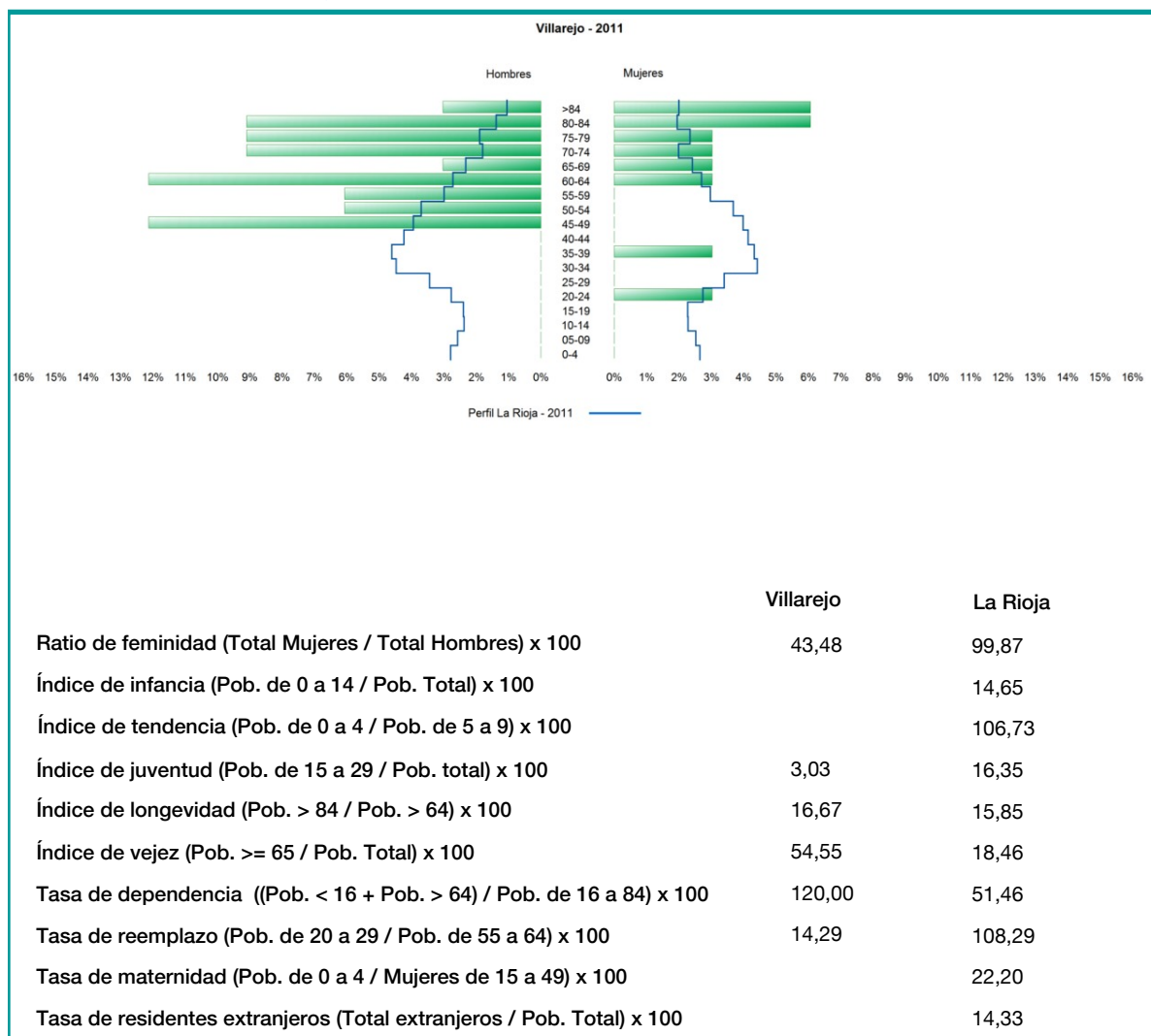
Padrón	2005	2006	2007	2008	2009	2010	2011
Total	39	40	39	39	38	35	33
Hombres	25	28	28	28	28	25	23
Mujeres	14	12	11	11	10	10	10
Densidad	6,1	6,3	6,1	6,1	6,0	5,5	5,2

Padrón municipal de habitantes



Censo	1991	2001
Total	48	49
Hombres	29	31
Mujeres	19	18
Extranjeros		

3. Pirámide, índices y tasas de Población (1/1/2011)



4. Movimiento Natural de la Población

	2005	2006	2007	2008	2009	2010
Nacimientos						
Defunciones		1			1	
Matrimonios						
Crecimiento vegetativo		-1			-1	
Tasa bruta de mortalidad	25,32	25,32		25,97	27,40	
Tasa bruta de natalidad						
Tasa bruta de nupcialidad						

5. Mercado Laboral. (a 31 de marzo)

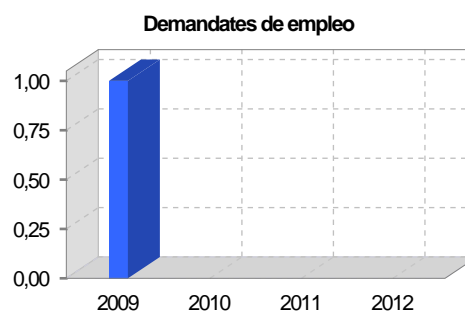
Afiliados en alta laboral en la Seguridad Social (2012)

Total	Régimen general y otros	Autónomo no agrario	Autónomo agrario (SETA)
4	1	2	1

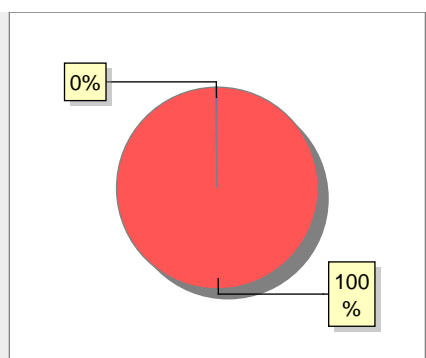
Contratos	2009	2010	2011	2012
Total			1	
Hombres			1	



Paro registrado	2009	2010	2011	2012
Total	1			
Hombres	1			



6. Catastro



- Superficie rústica (Ha.) 689,46
- Superficie urbana (Ha.) 2,08

Titulares 2012

Urbano	89
Rústico	149
Urbano/Rústico	201

Unidades Rústicas 2011

Parcelas	259
Subparcelas	569

Valor Catastral Rústico 2011

Valor (Miles de Euros)	712,01
------------------------	--------

Valor Catastral Urbano 2011

Valor catastral del suelo	215
Valor catastral de la construcción	464,35

Unidades Urbanas 2011

Industrial	75
Residencial	37
Equipamiento	4
Suelo vacante	21

Superficie Urbana 2011

Superficie edificada	1,54
Superficie sin edificar	0,54

7. Ganadería - 2011

	Cabezas ganaderas	Unidades ganaderas
Aves		
Gallinas		
Pollos		
Bovinos	41	41,00
Terneros de cebo		
Vacas de carne	41	41,00
Vacas de ordeño		
Conejas		
Conejas		
Ovinos y Caprinos	24	3,60
Cabras		
Ovejas	24	3,60
Porcinos		
Cerdas	546	141,12
Cerdos de cebo	384	115,20
	162	25,92

Animal	Unidades	Porcentaje
Bovino	41	7%
Ovino y caprino	24	4%
Porcino	546	89%

8. Distribución General del Terreno - 2011

	Total	Regadío	Secano
Total Municipal	637	92	545
Tierras de cultivo			
Barbecho y otras tierras	8	2	6
Cultivos herbáceos	285	90	195
Cultivos leñosos			
Tierras para pastos			
Pastizales	5		5
Prados naturales			
Terreno forestal			
Monte abierto	1		1
Monte leñoso	33		33
Monte maderable	272		272
Otras superficies			
Erial a pastos	7		7
Espartizal			
Ríos y lagos	5		5
Superficie no agrícola	20		20
Terreno improductivo	1		1

Tipo de Terreno	Unidades	Porcentaje
Tierras de cultivo	293	46%
Tierras para pastos	5	1%
Terreno forestal	306	48%
Otras superficies	33	5%

9. Distribución de cultivos herbáceos (Ha.) - 2011

	Secano	Regadío	Total
Total cultivos herbáceos	195	90	285
Cereales grano	195	46	241
Leguminosas grano			
Patata		37	37
Cultivos industriales		4	4
Flores y plantas			
Cultivos forrajeros			
Hortalizas		3	3

Cultivo	Unidades	Porcentaje
Cereales grano	241	85%
Patata	37	13%
Cultivos industriales	4	1%
Hortalizas	3	1%

10. Distribución de cultivos leñosos (Ha.) - 2011

	Secano	Regadío	Total
Total cultivos herbáceos			
Cítricos			
Frutales			
Viñedo			
Olivar			
Otros cultivos leñosos			
Viveros			

SIN DATOS

11. Parque de Vehículos

	2003	2004	2005	2006	2007	2008	2009	2010	2011
Total vehículos	32	33	34	34	34	31	32	32	32
Automóviles	24	25	25	23	24	21	22	22	23
Motos									
Furgonetas y Camiones	7	7	8	11	10	10	10	10	9
Autobuses									
Tractores industriales									
Otros vehículos	1	1	1						

12. Entidades Financieras

	2006	2007	2008	2009	2010	2011
Entidades de depósito						
Entidades Financieras de Crédito						

13. Salud

	2007	2008	2009	2010	2011
Centros de salud					
Consultorios	1	1	1	1	1
Farmacias					
Botiquines					

14. Espacios Deportivos

	2010	2011
Campos de tiro		
Campos de golf		
Campos de futbol		
Rocodromos		
Pistas de petanca		
Pistas de padel		
Pistas de atletismo		
Piscinas cubiertas		
Pistas de squash		
Pistas polideportivas		
Pistas de tenis		
Piscinas al aire libre		
Pabellones polideportivos		
Pabellones con fronton		
Frontones		

15. Turismo - 2012

	Establecimientos	Habitaciones	Plazas
Hoteles			
Casas rurales			
Restaurantes			
Hostales			
Pensiones			
Turismo activo			
Agencias de viajes			
Apartamentos	1	4	20
Campings			
Albergues turísticos			
Empresas organizadoras de congresos y reuniones			

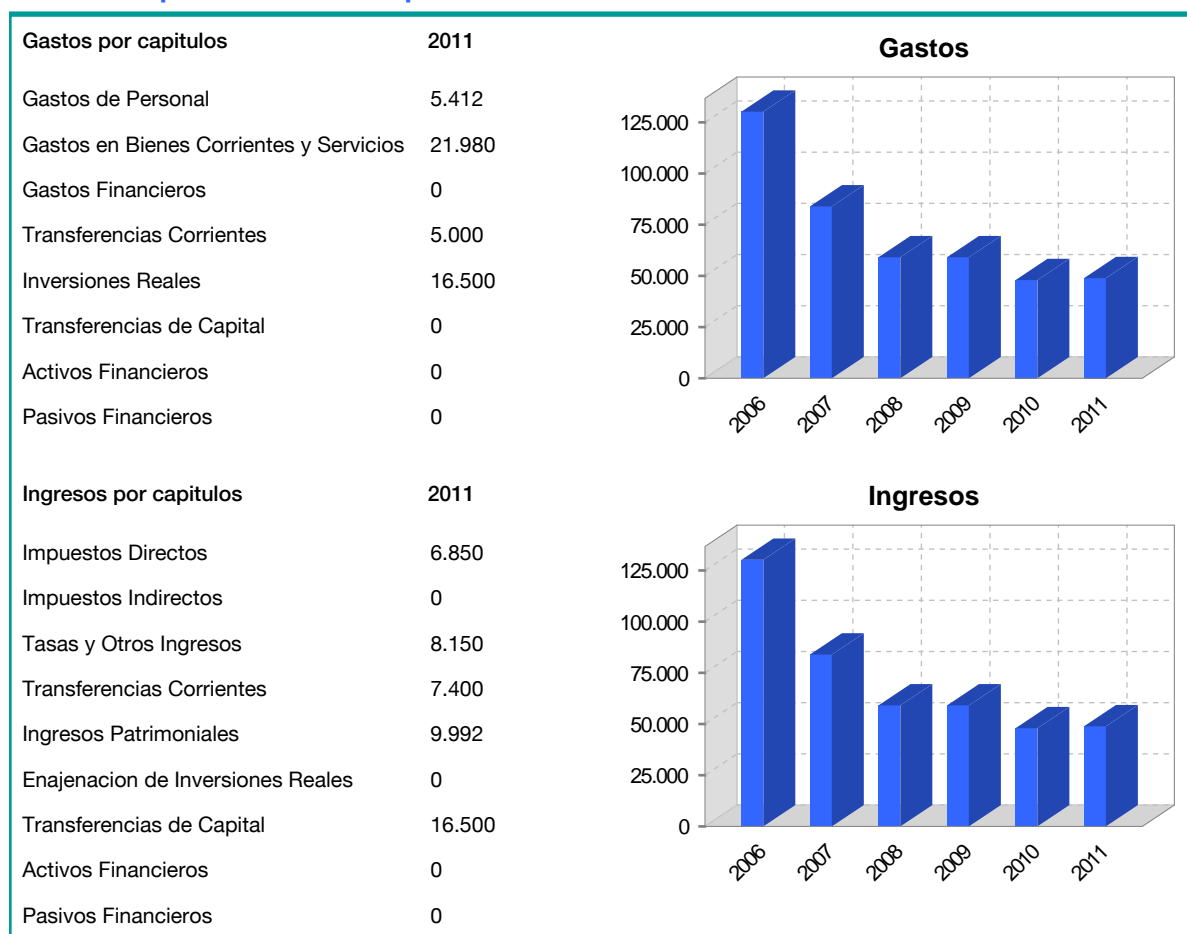
16. Educación - Curso 2011 / 2012 - Centros públicos

Educación Infantil, Primaria y Especial	ESO, Bachillerato y Ciclos Formativos
Institución educativa	Institución educativa

17. Educación - Curso 2011 / 2012 - Centros privados

Educación Infantil, Primaria y Especial	ESO, Bachillerato y Ciclos Formativos
Institución educativa	Institución educativa

18. Presupuestos Municipales



19. Elecciones

