

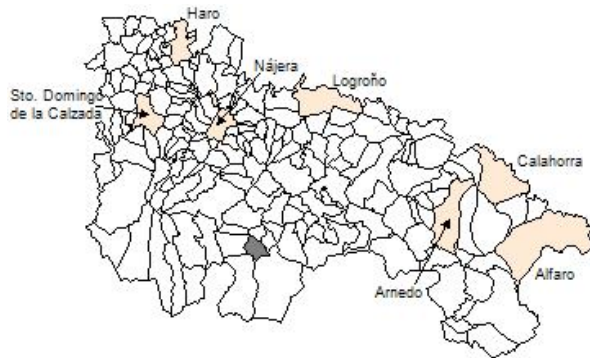
Ficha Municipal - 2012
Comunidad Autónoma de La Rioja



Gobierno de La Rioja
Consejería de
Administración Pública
y Hacienda



Instituto
de Estadística
de La Rioja



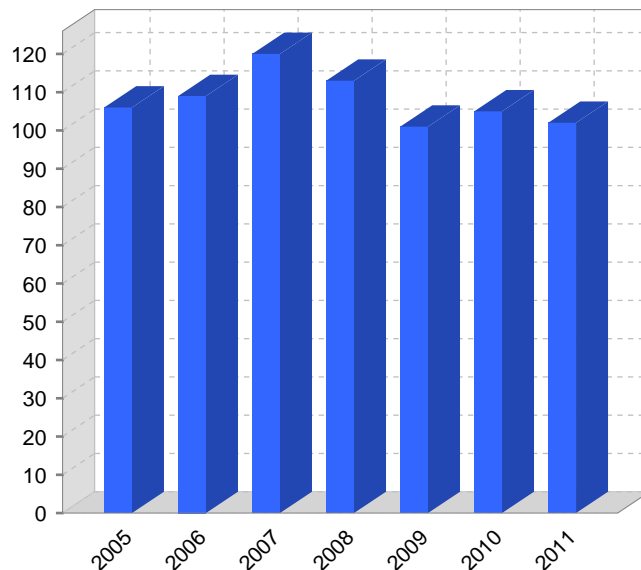
1. Datos Generales

Código INE	26169	Superficie municipal (Km ²)	18,44
Municipio	Villanueva de Cameros	Altitud máxima del núcleo principal del municipio (m)	914
Partido judicial	Logroño	Distancia a la capital	41
Zona de salud	Torrecilla en Cameros	Número de núcleos	4

2. Evolución Demográfica

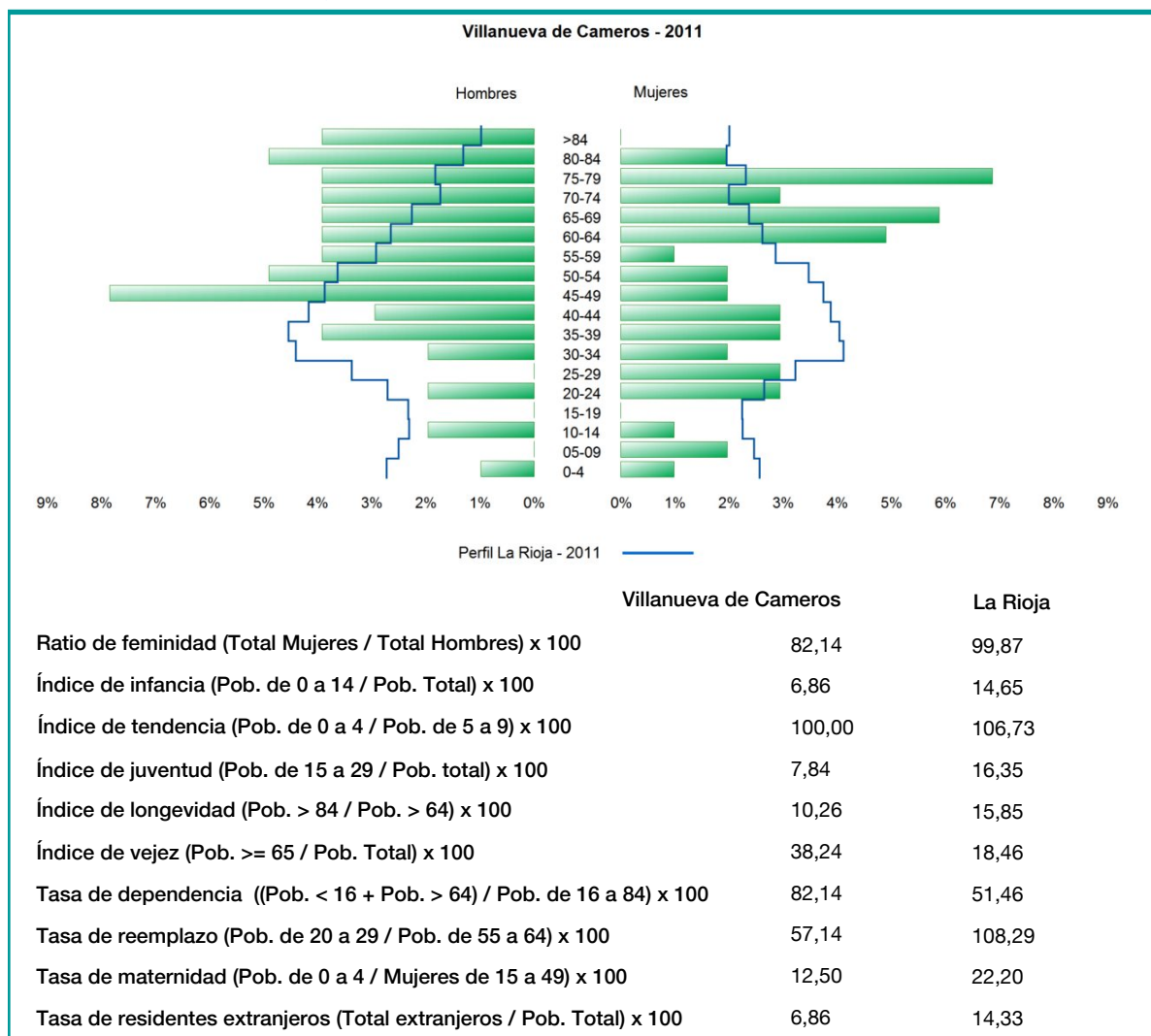
Padrón	2005	2006	2007	2008	2009	2010	2011
Total	106	109	120	113	101	105	102
Hombres	62	65	71	67	58	61	56
Mujeres	44	44	49	46	43	44	46
Densidad	5,7	5,9	6,5	6,1	5,5	5,7	5,5

Padrón municipal de habitantes



Censo	1991	2001
Total	123	125
Hombres	61	70
Mujeres	62	55
Extranjeros		

3. Pirámide, índices y tasas de Población (1/1/2011)



4. Movimiento Natural de la Población

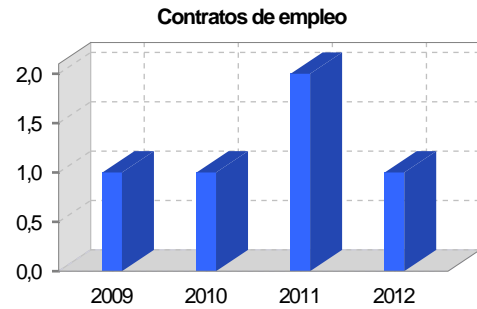
	2005	2006	2007	2008	2009	2010
Nacimientos				1		1
Defunciones		2	2	2	2	
Matrimonios						
Crecimiento vegetativo		-2	-2	-1	-2	1
Tasa bruta de mortalidad	18,60	17,47	17,17	18,69	19,42	
Tasa bruta de natalidad			8,58	9,35	9,71	9,66
Tasa bruta de nupcialidad						

5. Mercado Laboral. (a 31 de marzo)

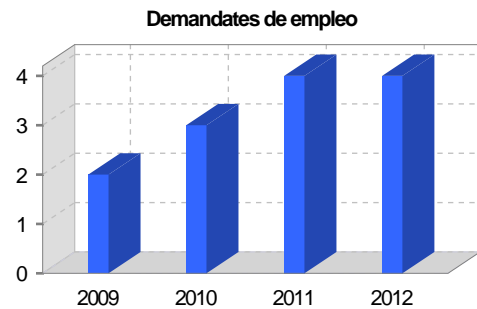
Afiliados en alta laboral en la Seguridad Social (2012)

Total	Régimen general y otros	Autónomo no agrario	Autónomo agrario (SETA)
11	4	6	1

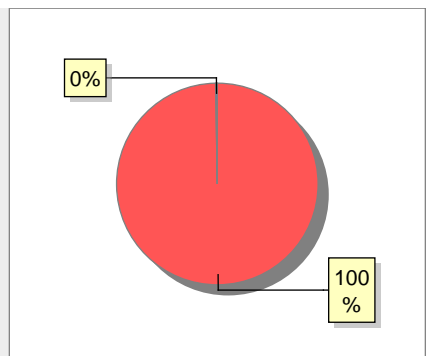
Contratos	2009	2010	2011	2012
Total	1	1	2	1
Hombres	1		1	
Mujeres		1	1	1



Paro registrado	2009	2010	2011	2012
Total	2	3	4	4
Hombres	2	3	1	2
Mujeres			3	2



6. Catastro



● Superficie rústica (Ha.)	1.903,49
● Superficie urbana (Ha.)	5,19

Titulares 2012

Urbano	205
Rústico	209
Urbano/Rústico	367

Unidades Rústicas 2011

Parcelas	1.385
Subparcelas	1.421

Valor Catastral Rústico 2011

Valor (Miles de Euros)	422,61
------------------------	--------

Valor Catastral Urbano 2011

Valor catastral del suelo	2.666,87
Valor catastral de la construcción	5.467,15

Unidades Urbanas 2011

Industrial	43
Residencial	116
Terciario y comercial	26
Equipamiento	10
Suelo vacante	57
Edificio Singular	1

Superficie Urbana 2011

Superficie edificada	3,71
Superficie sin edificar	1,48

7. Ganadería - 2011

	Cabezas ganaderas	Unidades ganaderas
Aves		
Gallinas		
Pollos		
Bovinos	81	81,00
Terneros de cebo		
Vacas de carne	81	81,00
Vacas de ordeño		
Conejas		
Conejas		
Ovinos y Caprinos		
Cabras		
Ovejas		
Porcinos	5	0,80
Cerdas		
Cerdos de cebo	5	0,80

94% Bovino 81, 6% Porcino 5

8. Distribución General del Terreno - 2011

	Total	Regadío	Secano
Total Municipal	1.915	5	1.910
Tierras de cultivo	1	1	
Barbecho y otras tierras			
Cultivos herbáceos	1	1	
Cultivos leñosos			
Tierras para pastos	137	2	135
Pastizales	119		119
Prados naturales	18	2	16
Terreno forestal	1.523	2	1.521
Monte abierto	70		70
Monte leñoso	377		377
Monte maderable	1.076	2	1.074
Otras superficies	254		254
Erial a pastos	100		100
Espartizal			
Ríos y lagos	20		20
Superficie no agrícola	24		24
Terreno improductivo	110		110

0% Tierras de cultivo 1, 7% Tierras para pastos 137, 80% Terreno forestal 1.523, 13% Otras superficies 254

9. Distribución de cultivos herbáceos (Ha.) - 2011

	Secano	Regadío	Total
Total cultivos herbáceos		1	1
Cereales grano			
Leguminosas grano			
Patata		1	1
Cultivos industriales			
Flores y plantas			
Cultivos forrajeros			
Hortalizas			

100% Patata 1

10. Distribución de cultivos leñosos (Ha.) - 2011

	Secano	Regadío	Total
Total cultivos herbáceos			
Cítricos			
Frutales			
Viñedo			
Olivar			
Otros cultivos leñosos			
Viveros			

SIN DATOS

11. Parque de Vehículos

	2003	2004	2005	2006	2007	2008	2009	2010	2011
Total vehículos	52	53	60	62	69	71	76	72	72
Automóviles	30	31	36	37	38	37	40	36	36
Motos				2	3	3	2	2	2
Furgonetas y Camiones	20	20	22	22	26	28	30	30	30
Autobuses									
Tractores industriales									
Otros vehículos	2	2	2	1	2	3	4	4	4

12. Entidades Financieras

	2006	2007	2008	2009	2010	2011
Entidades de depósito						
Entidades Financieras de Crédito						

13. Salud

	2007	2008	2009	2010	2011
Centros de salud					
Consultorios	1	1	1	1	1
Farmacias					
Botiquines					

14. Espacios Deportivos

	2010	2011
Campos de tiro		
Campos de golf		
Campos de futbol		
Rocodromos		
Pistas de petanca		
Pistas de padel		
Pistas de atletismo		
Piscinas cubiertas		
Pistas de squash		
Pistas polideportivas		
Pistas de tenis		
Piscinas al aire libre		
Pabellones polideportivos		
Pabellones con fronton		
Frontones		

15. Turismo - 2012

	Establecimientos	Habitaciones	Plazas
Hoteles			
Casas rurales	1	6	12
Restaurantes	2		93
Hostales	1	7	12
Pensiones			
Turismo activo			
Agencias de viajes			
Apartamentos	1	6	36
Campings			
Albergues turísticos			
Empresas organizadoras de congresos y reuniones			

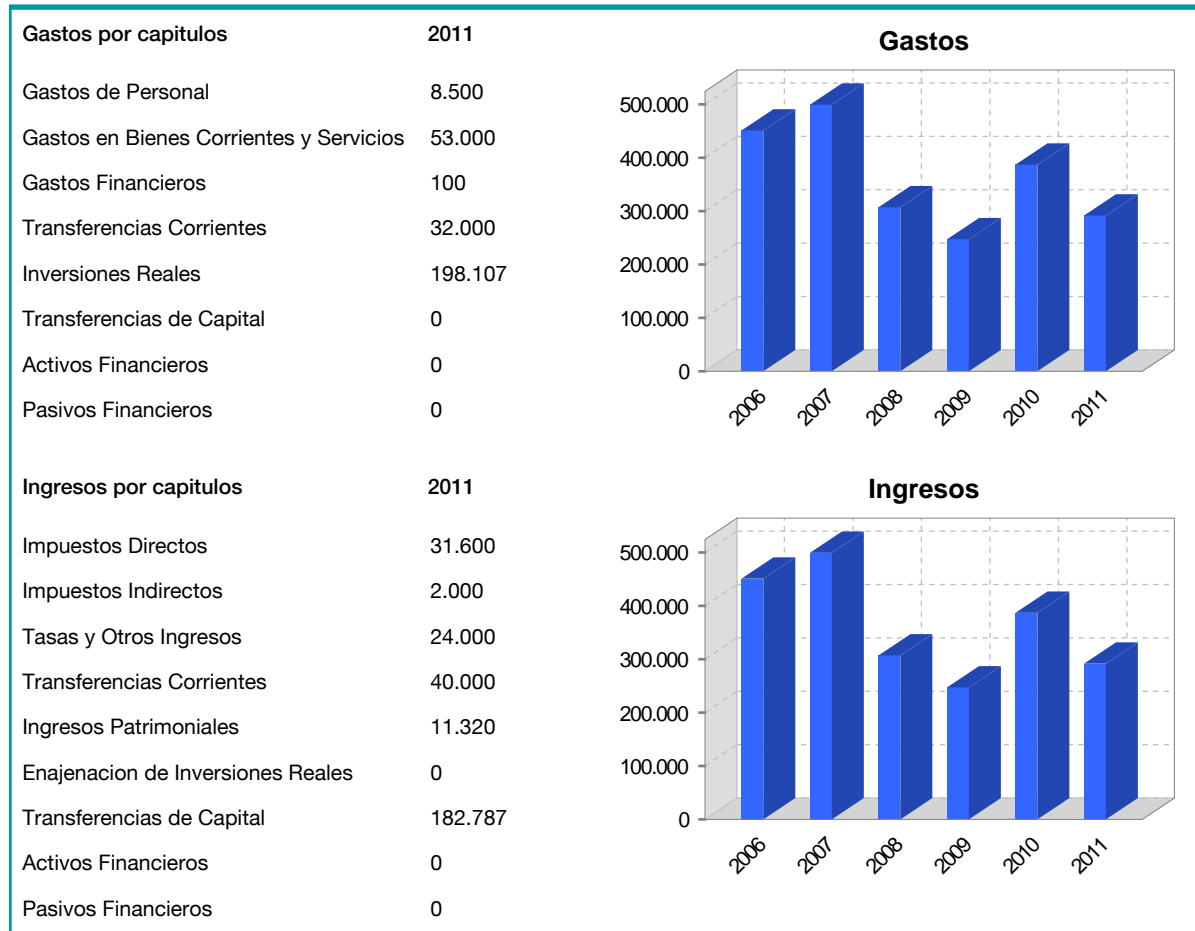
16. Educación - Curso 2011 / 2012 - Centros públicos

Educación Infantil, Primaria y Especial	ESO, Bachillerato y Ciclos Formativos
Institución educativa	Institución educativa

17. Educación - Curso 2011 / 2012 - Centros privados

Educación Infantil, Primaria y Especial	ESO, Bachillerato y Ciclos Formativos
Institución educativa	Institución educativa

18. Presupuestos Municipales



19. Elecciones

