

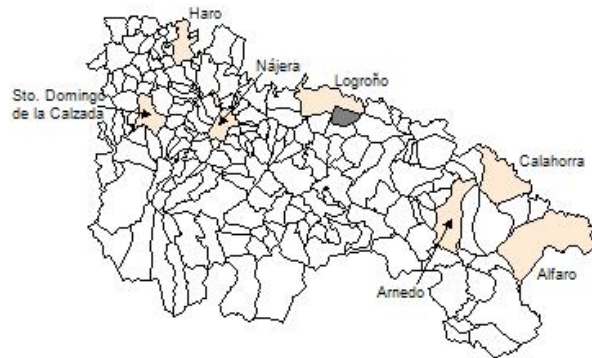
Ficha Municipal - 2012
Comunidad Autónoma de La Rioja



Gobierno de La Rioja
Consejería de
Administración Pública
y Hacienda



Instituto
de Estadística
de La Rioja



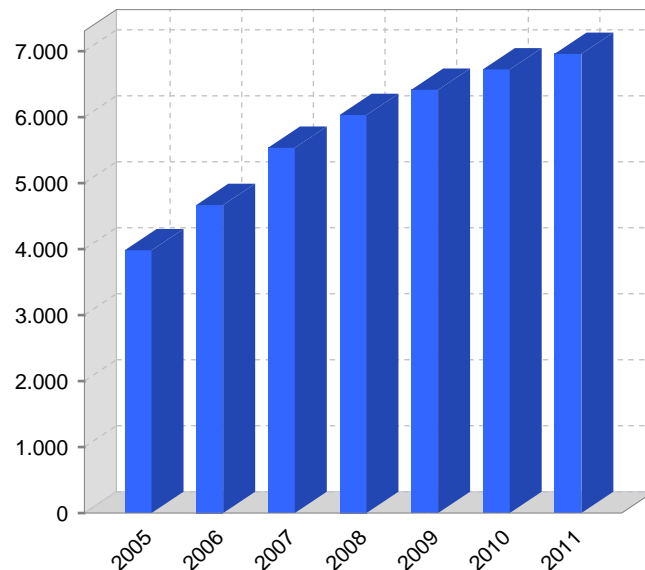
1. Datos Generales

Código INE	26168	Superficie municipal (Km ²)	20,42
Municipio	Villamediana de Iregua	Altitud máxima del núcleo principal del municipio (m)	375
Partido judicial	Logroño	Distancia a la capital	5
Zona de salud	Alberite	Número de núcleos	4

2. Evolución Demográfica

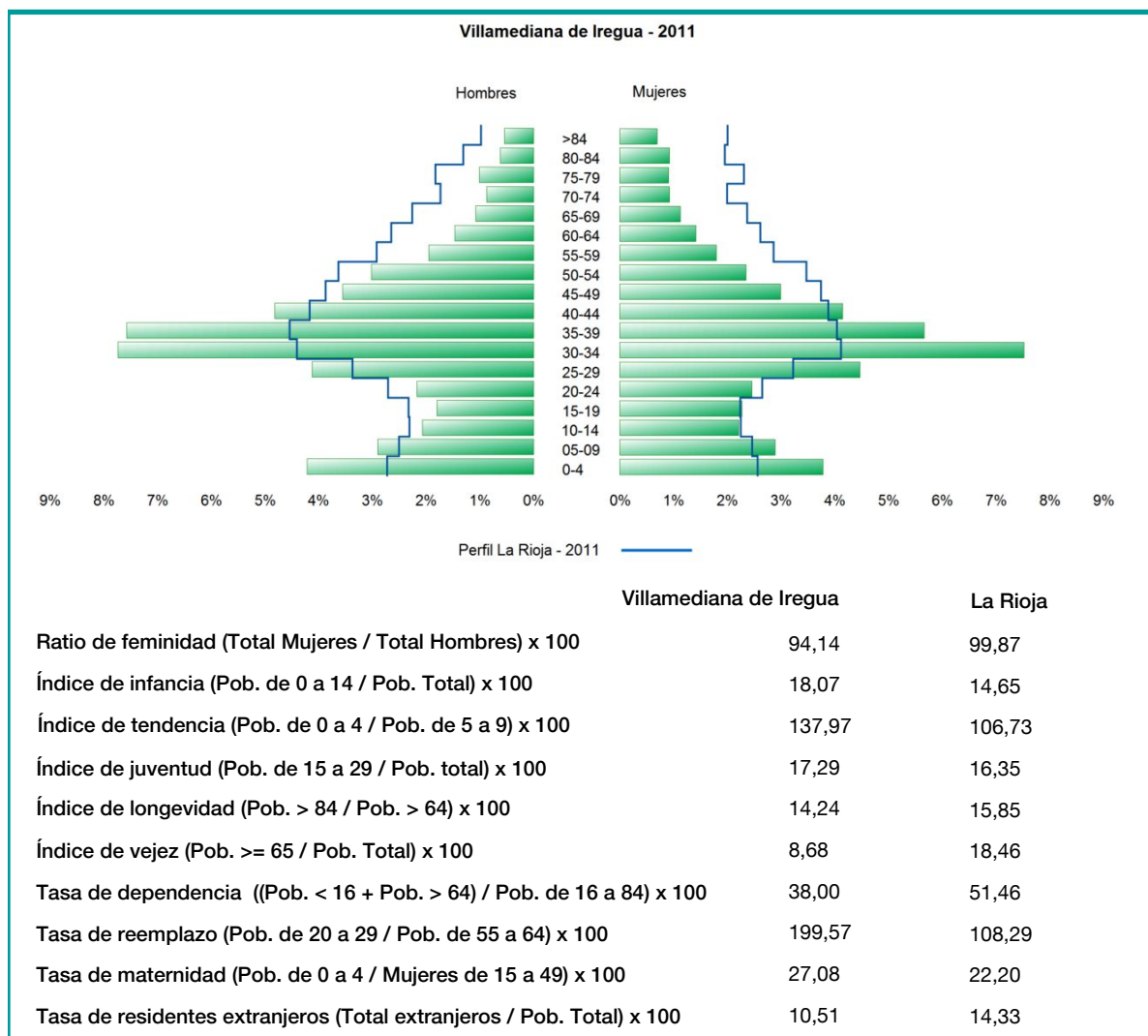
Padrón	2005	2006	2007	2008	2009	2010	2011
Total	3.982	4.668	5.535	6.032	6.414	6.723	6.958
Hombres	2.078	2.433	2.873	3.153	3.313	3.471	3.584
Mujeres	1.904	2.235	2.662	2.879	3.101	3.252	3.374
Densidad	195,0	228,6	271,1	295,4	314,1	329,2	340,7

Padrón municipal de habitantes



Censo	1991	2001
Total	1.883	2.506
Hombres	969	1.289
Mujeres	914	1.217
Extranjeros	18	99

3. Pirámide, índices y tasas de Población (1/1/2011)



4. Movimiento Natural de la Población

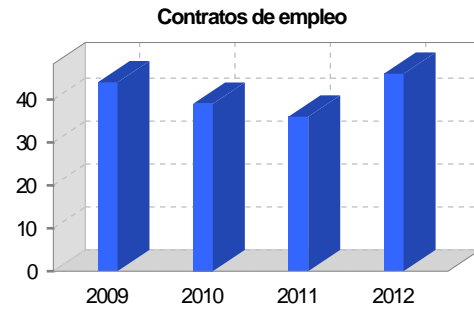
	2005	2006	2007	2008	2009	2010
Nacimientos	89	95	111	139	133	124
Defunciones	23	21	30	39	24	22
Matrimonios	60	68	79	73	63	71
Crecimiento vegetativo	66	74	81	100	109	102
Tasa bruta de mortalidad	5,09	5,00	5,97	5,06	3,50	3,22
Tasa bruta de natalidad	21,27	20,19	21,61	21,85	19,56	18,13
Tasa bruta de nupcialidad	14,80	14,41	13,14	10,93	10,20	10,38

5. Mercado Laboral. (a 31 de marzo)

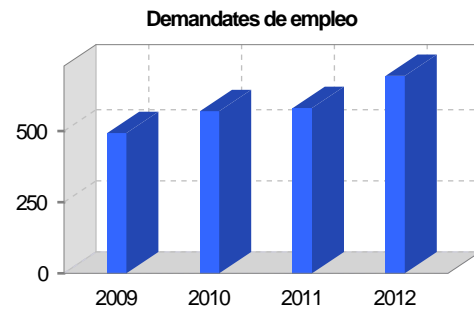
Afiliados en alta laboral en la Seguridad Social (2012)

Total	Régimen general y otros	Autónomo no agrario	Autónomo agrario (SETA)
807	430	356	21

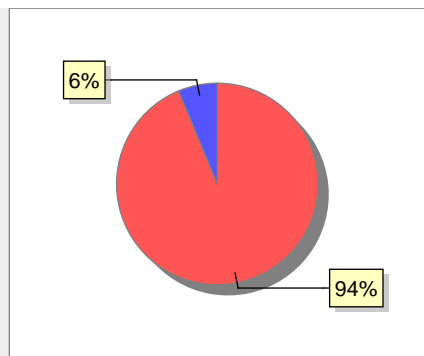
Contratos	2009	2010	2011	2012
Total	44	39	36	46
Hombres	32	26	27	37
Mujeres	12	13	9	9



Paro registrado	2009	2010	2011	2012
Total	493	570	581	694
Hombres	244	277	282	343
Mujeres	249	293	299	351



6. Catastro



● Superficie rústica (Ha.)	1.895,76
● Superficie urbana (Ha.)	126,98

Titulares 2012

Urbano	7.281
Rústico	1.859
Urbano/Rústico	8.076

Unidades Rústicas 2011

Parcelas	5.280
Subparcelas	5.808

Valor Catastral Rústico 2011

Valor (Miles de Euros)	5.020,67
------------------------	----------

Valor Catastral Urbano 2011

Valor catastral del suelo	38.975,09
Valor catastral de la construcción	174.101,7

Unidades Urbanas 2011

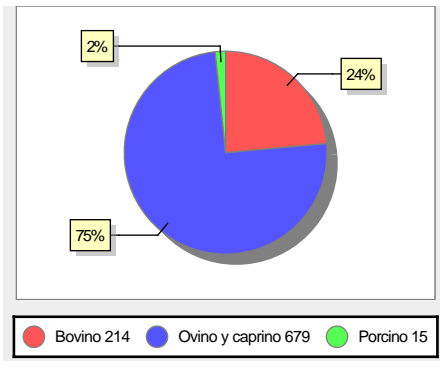
Industrial	465
Residencial	4.861
Terciario y comercial	2.064
Equipamiento	14
Suelo vacante	483
Edificio Singular	2

Superficie Urbana 2011

Superficie edificada	66,46
Superficie sin edificar	60,52

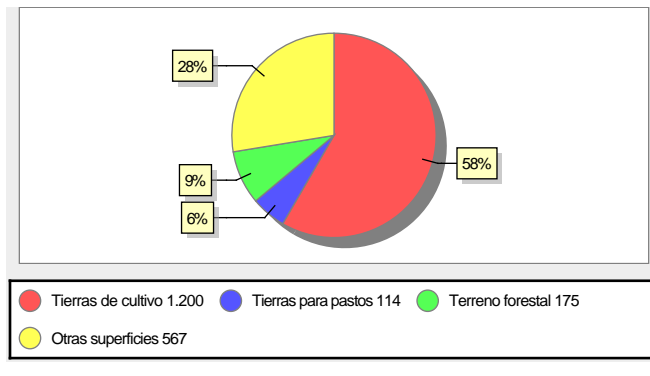
7. Ganadería - 2011

	Cabezas ganaderas	Unidades ganaderas
Aves		
Gallinas		
Pollos		
Bovinos		
	214	131,60
Terneros de cebo	206	123,60
Vacas de carne	6	6,00
Vacas de ordeño	2	2,00
Conejas		
Conejas		
Ovinos y Caprinos		
	679	101,85
Cabras	46	6,90
Ovejas	633	94,95
Porcinos		
	15	4,08
Cerdas	12	3,60
Cerdos de cebo	3	0,48



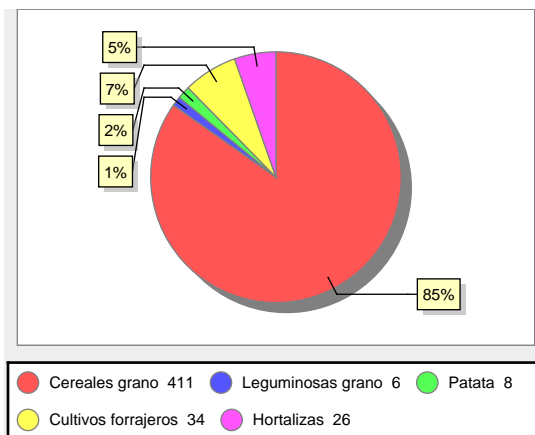
8. Distribución General del Terreno - 2011

	Total	Regadío	Secano
Total Municipal	2.056	750	1.306
Tierras de cultivo			
Barbecho y otras tierras	262	122	140
Cultivos herbáceos	485	397	88
Cultivos leñosos	453	192	261
Tierras para pastos			
Pastizales	114		114
Prados naturales			
Terreno forestal			
Monte abierto		39	136
Monte leñoso	131		131
Monte maderable	44	39	5
Otras superficies			
Erial a pastos	226		226
Espartizal			
Ríos y lagos	115		115
Superficie no agrícola	211		211
Terreno improductivo	15		15

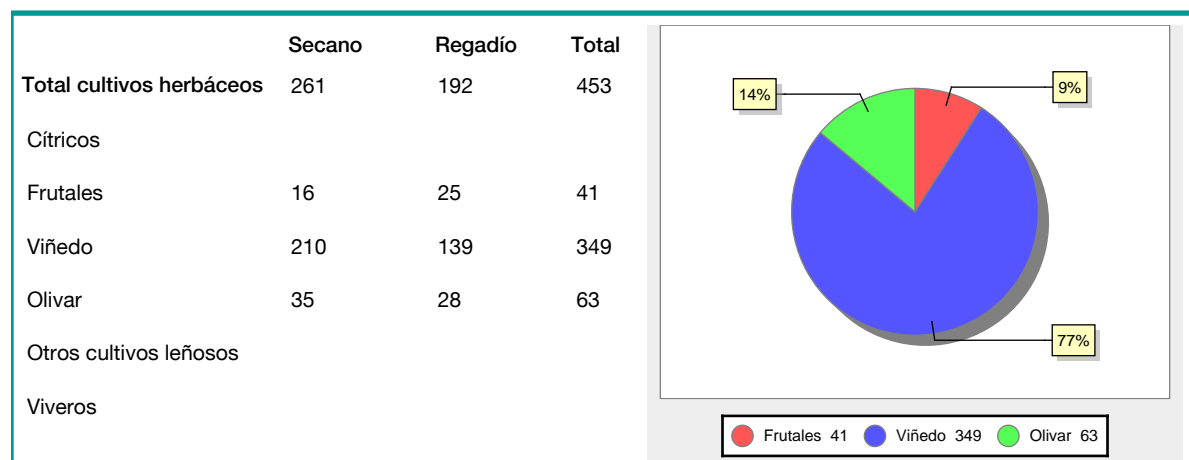


9. Distribución de cultivos herbáceos (Ha.) - 2011

	Secano	Regadío	Total
Total cultivos herbáceos	88	397	485
Cereales grano	83	328	411
Leguminosas grano	1	5	6
Patata		8	8
Cultivos industriales			
Flores y plantas			
Cultivos forrajeros	4	30	34
Hortalizas		26	26



10. Distribución de cultivos leñosos (Ha.) - 2011



11. Parque de Vehículos

	2003	2004	2005	2006	2007	2008	2009	2010	2011
Total vehículos	1.845	2.107	2.454	2.938	3.337	3.602	3.854	4.134	4.326
Automóviles	1.247	1.437	1.690	2.028	2.276	2.456	2.655	2.871	3.039
Motos	116	146	184	252	313	352	401	425	455
Furgonetas y Camiones	425	462	506	581	642	687	695	725	717
Autobuses									
Tractores industriales	6	6	5	7	9	10	9	8	7
Otros vehículos	51	56	69	70	97	97	94	105	108

12. Entidades Financieras

	2006	2007	2008	2009	2010	2011
Entidades de depósito	6	6	6	6	6	5
Entidades Financieras de Crédito						

13. Salud

	2007	2008	2009	2010	2011
Centros de salud					
Consultorios	1	1	1	1	1
Farmacias	1	2	2	2	2
Botiquines					

14. Espacios Deportivos

	2010	2011
Campos de tiro		
Campos de golf		
Campos de futbol	1	1
Rocodromos		
Pistas de petanca		
Pistas de padel		
Pistas de atletismo		
Piscinas cubiertas	1	1
Pistas de squash		
Pistas polideportivas	2	2
Pistas de tenis		
Piscinas al aire libre	5	5
Pabellones polideportivos		
Pabellones con fronton	1	1
Frontones		

15. Turismo - 2012

	Establecimientos	Habitaciones	Plazas
Hoteles			
Casas rurales			
Restaurantes	5		354
Hostales			
Pensiones			
Turismo activo			
Agencias de viajes			
Apartamentos			
Campings			
Albergues turísticos			
Empresas organizadoras de congresos y reuniones			

16. Educación - Curso 2011 / 2012 - Centros públicos

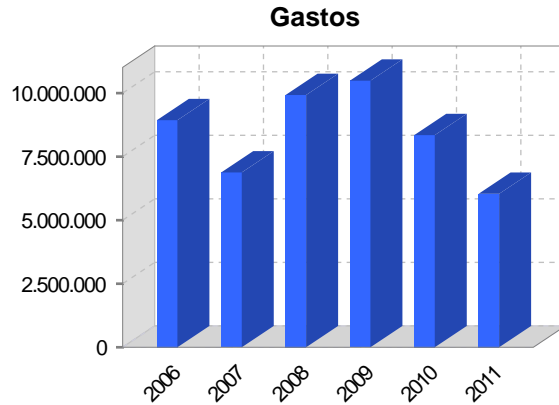
Educación Infantil, Primaria y Especial		ESO, Bachillerato y Ciclos Formativos
Institución educativa		Institución educativa
CRA	Sin centro rural agrupado	Centros
Colegios	1	Alumnado
Alumnado		ESO
Alumnos	610	Bachillerato
		Ciclos Formativos

17. Educación - Curso 2011 / 2012 - Centros privados

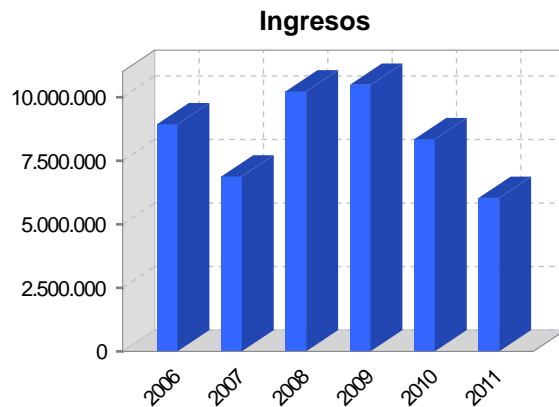
Educación Infantil, Primaria y Especial		ESO, Bachillerato y Ciclos Formativos
Institución educativa		Institución educativa

18. Presupuestos Municipales

Gastos por capitulos	2011
Gastos de Personal	521.740
Gastos en Bienes Corrientes y Servicios	2.919.500
Gastos Financieros	47.600
Transferencias Corrientes	73.700
Inversiones Reales	2.406.642
Transferencias de Capital	0
Activos Financieros	0
Pasivos Financieros	68.318



Ingresos por capitulos	2011
Impuestos Directos	1.360.500
Impuestos Indirectos	130.000
Tasas y Otros Ingresos	2.425.468
Transferencias Corrientes	1.438.000
Ingresos Patrimoniales	44.100
Enajenacion de Inversiones Reales	549.032
Transferencias de Capital	90.400
Activos Financieros	0
Pasivos Financieros	0

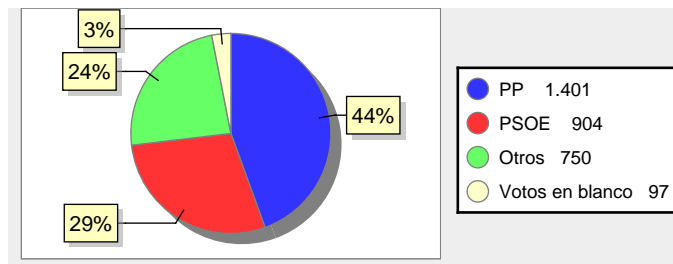


19. Elecciones

Alcalde Tomás Santolaya Sáenz Fecha de posesión 11-06-2011

Elecciones municipales 2011

PP	1.401
PSOE	904
Otros	750
Votos en blanco	97



Elecciones autonómicas 2011

PP	1.515
PSOE	832
Otros	694
Votos en blanco	95

