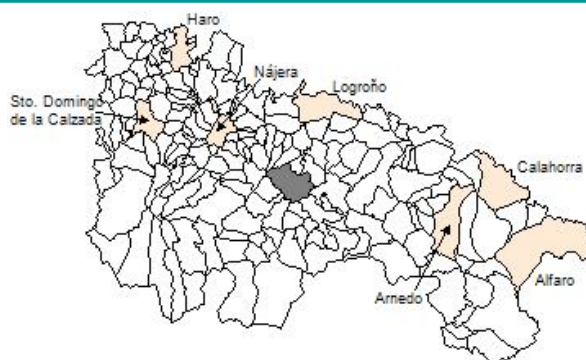


Ficha Municipal - 2012
Comunidad Autónoma de La Rioja



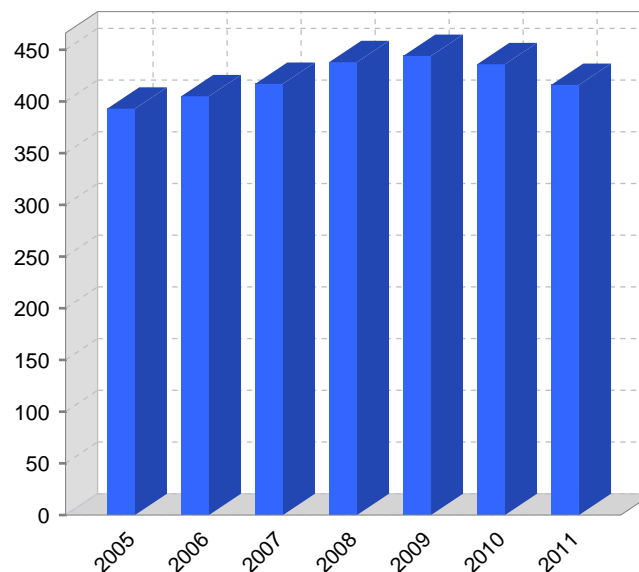
1. Datos Generales

Código INE	26165	Superficie municipal (Km ²)	41,72
Municipio	Viguera	Altitud máxima del núcleo principal del municipio (m)	689
Partido judicial	Logroño	Distancia a la capital	21
Zona de salud	Alberite	Número de núcleos	6

2. Evolución Demográfica

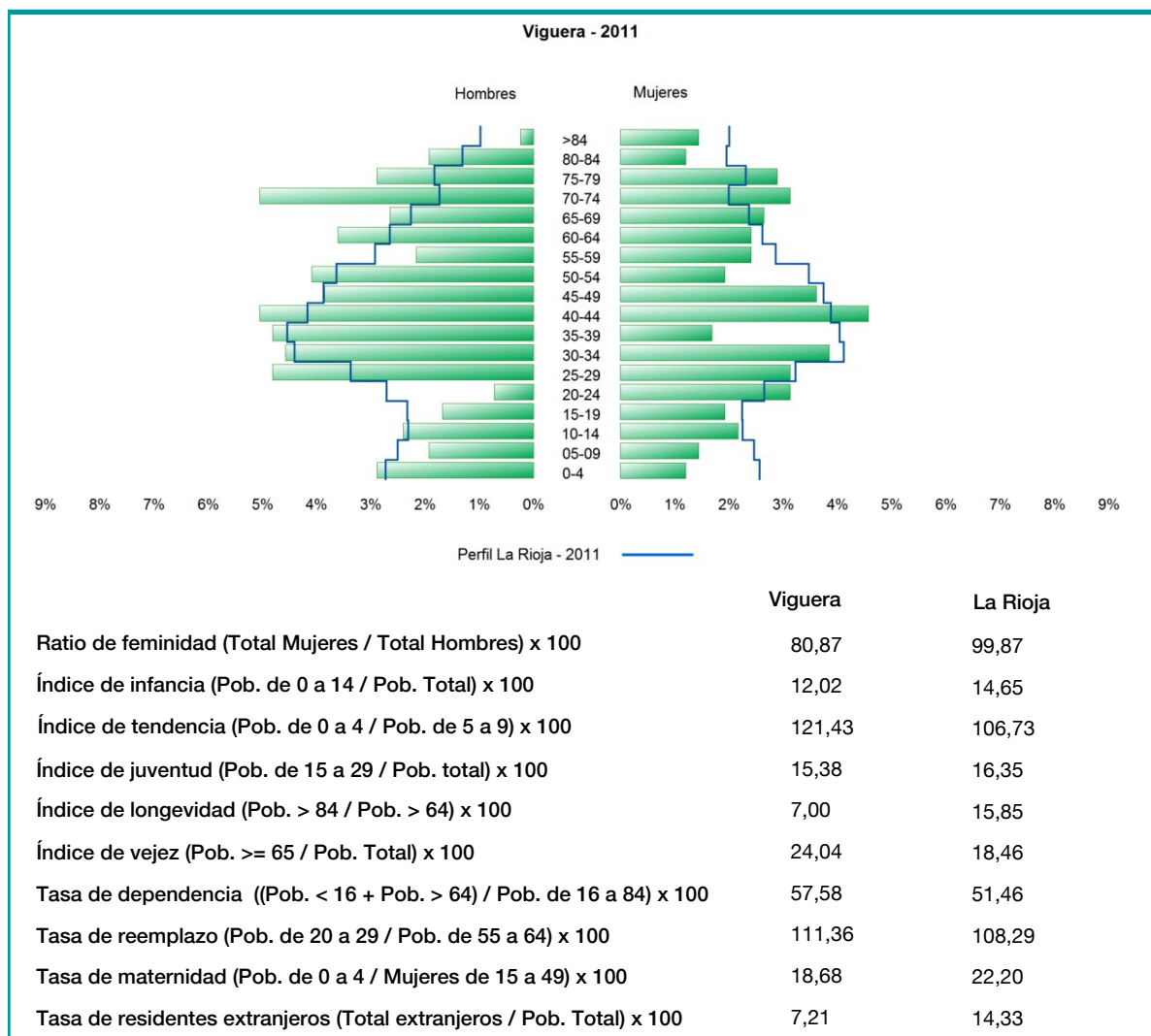
Padrón	2005	2006	2007	2008	2009	2010	2011
Total	393	405	417	438	444	436	416
Hombres	233	236	237	250	244	240	230
Mujeres	160	169	180	188	200	196	186
Densidad	9,4	9,7	10,0	10,5	10,6	10,5	10,0

Padrón municipal de habitantes



Censo	1991	2001
Total	405	339
Hombres	214	199
Mujeres	191	140
Extranjeros		

3. Pirámide, índices y tasas de Población (1/1/2011)



4. Movimiento Natural de la Población

	2005	2006	2007	2008	2009	2010
Nacimientos	4	4	5	3		2
Defunciones	9	3	5	1	6	5
Matrimonios	3	2		1		1
Crecimiento vegetativo	-5	1	0	2	-6	-3
Tasa bruta de mortalidad	15,04	9,73	7,02	7,94	12,50	11,74
Tasa bruta de natalidad	10,03	10,95	9,36	6,80	4,55	4,69
Tasa bruta de nupcialidad	6,27	4,87	2,34	2,27	2,27	2,35

5. Mercado Laboral. (a 31 de marzo)

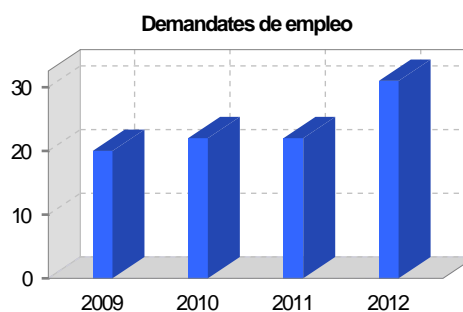
Afiliados en alta laboral en la Seguridad Social (2012)

Total	Régimen general y otros	Autónomo no agrario	Autónomo agrario (SETA)
85	44	36	5

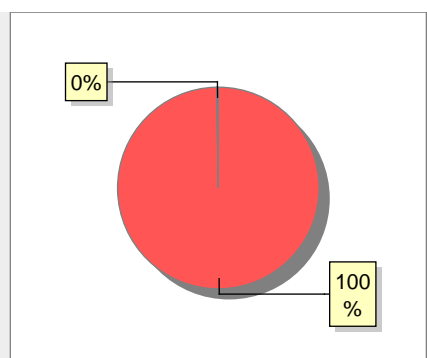
Contratos	2009	2010	2011	2012
Total	4	7	12	6
Hombres	2	6	12	6
Mujeres	2	1		



Paro registrado	2009	2010	2011	2012
Total	20	22	22	31
Hombres	9	10	11	14
Mujeres	11	12	11	17



6. Catastro



- Superficie rústica (Ha.) 5.900,07
- Superficie urbana (Ha.) 15,94

Titulares 2012

Urbano	720
Rústico	917
Urbano/Rústico	1.372

Unidades Rústicas 2011

Parcelas	3.902
Subparcelas	4.213

Valor Catastral Rústico 2011

Valor (Miles de Euros)	651,08
------------------------	--------

Valor Catastral Urbano 2011

Valor catastral del suelo	4.269,5
Valor catastral de la construcción	7.958,62

Unidades Urbanas 2011

Industrial	198
Residencial	551
Terciario y comercial	3
Equipamiento	4
Suelo vacante	96
Edificio Singular	2

Superficie Urbana 2011

Superficie edificada	12,65
Superficie sin edificar	3,29

7. Ganadería - 2011

	Cabezas ganaderas	Unidades ganaderas
Aves		
Gallinas		
Pollos		
Bovinos	758	687,60
Terneros de cebo	176	105,60
Vacas de carne	582	582,00
Vacas de ordeño		
Conejas		
Conejas		
Ovinos y Caprinos	239	35,85
Cabras	33	4,95
Ovejas	206	30,90
Porcinos	7	1,12
Cerdas		
Cerdos de cebo	7	1,12

Category	Percentage
Bovino	75%
Ovino y caprino	24%
Porcino	1%

8. Distribución General del Terreno - 2011

	Total	Regadío	Secano
Total Municipal	5.607	52	5.555
Tierras de cultivo	51	20	31
Barbecho y otras tierras	4	2	2
Cultivos herbáceos	18	6	12
Cultivos leñosos	29	12	17
Tierras para pastos	2.877		2.877
Pastizales	2.877		2.877
Prados naturales			
Terreno forestal	2.132	32	2.100
Monte abierto	50		50
Monte leñoso	647		647
Monte maderable	1.435	32	1.403
Otras superficies	547		547
Erial a pastos	300		300
Espartizal			
Ríos y lagos	46		46
Superficie no agrícola	95		95
Terreno improductivo	106		106

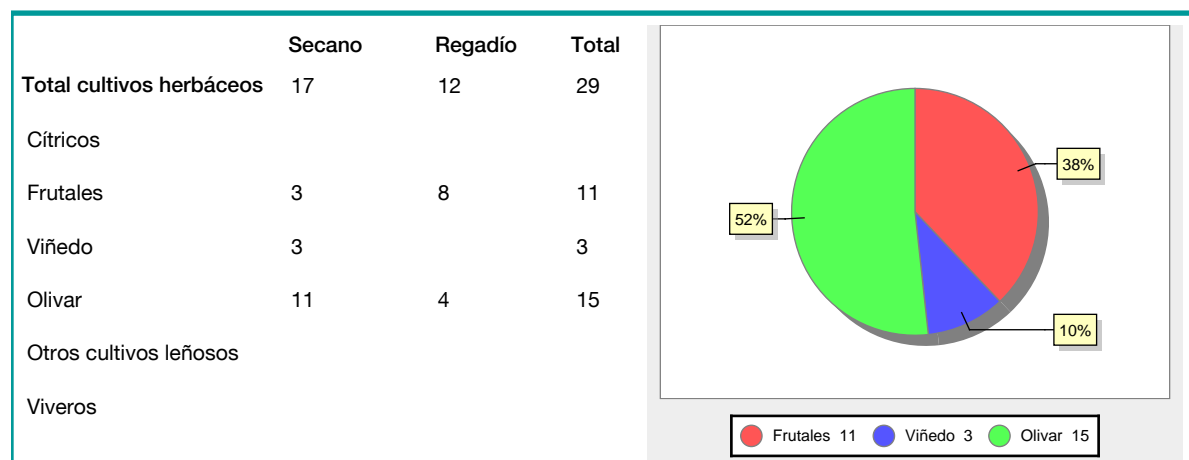
Category	Percentage
Tierras para pastos	51%
Terreno forestal	38%
Otras superficies	10%
Tierras de cultivo	1%

9. Distribución de cultivos herbáceos (Ha.) - 2011

	Secano	Regadío	Total
Total cultivos herbáceos	12	6	18
Cereales grano	6		6
Leguminosas grano			
Patata		2	2
Cultivos industriales			
Flores y plantas			
Cultivos forrajeros	6		6
Hortalizas		4	4

Category	Percentage
Cereales grano	33%
Cultivos forrajeros	33%
Hortalizas	22%
Patata	11%

10. Distribución de cultivos leñosos (Ha.) - 2011



11. Parque de Vehículos

	2003	2004	2005	2006	2007	2008	2009	2010	2011
Total vehículos	268	288	303	315	342	346	356	356	366
Automóviles	150	151	156	160	168	169	174	171	177
Motos	5	5	5	8	7	6	5	7	10
Furgonetas y Camiones	90	97	102	115	119	124	126	128	129
Autobuses									
Tractores industriales	4	9	11	11	11	12	13	11	11
Otros vehículos	19	26	29	21	37	35	38	39	39

12. Entidades Financieras

	2006	2007	2008	2009	2010	2011
Entidades de depósito	1	1	1	1	1	1
Entidades Financieras de Crédito						

13. Salud

	2007	2008	2009	2010	2011
Centros de salud					
Consultorios	1	1	1	1	1
Farmacias	1	1	1	1	1
Botiquines					

14. Espacios Deportivos

	2010	2011
Campos de tiro		
Campos de golf		
Campos de futbol		
Rocodromos		
Pistas de petanca		
Pistas de padel		
Pistas de atletismo		
Piscinas cubiertas		
Pistas de squash		
Pistas polideportivas		
Pistas de tenis		
Piscinas al aire libre	1	1
Pabellones polideportivos		
Pabellones con fronton	1	1
Frontones		

15. Turismo - 2012

	Establecimientos	Habitaciones	Plazas
Hoteles			
Casas rurales	4	17	33
Restaurantes	4		264
Hostales			
Pensiones			
Turismo activo			
Agencias de viajes			
Apartamentos			
Campings			
Albergues turísticos			
Empresas organizadoras de congresos y reuniones			

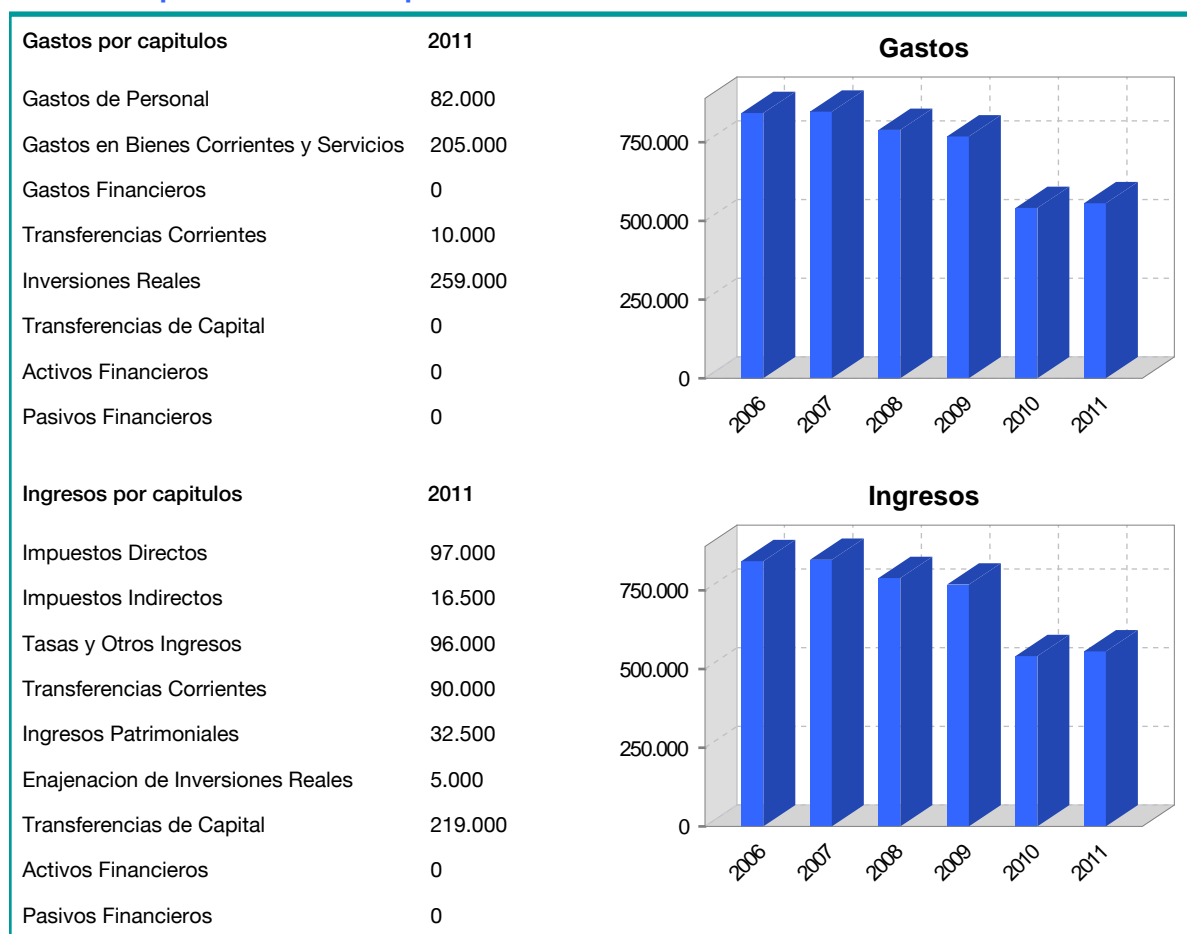
16. Educación - Curso 2011 / 2012 - Centros públicos

Educación Infantil, Primaria y Especial		ESO, Bachillerato y Ciclos Formativos
Institución educativa		Institución educativa
CRA	CRA "Moncalvillo"	Centros
Colegios	1	Alumnado
Alumnado		ESO
Alumnos	22	Bachillerato
		Ciclos Formativos

17. Educación - Curso 2011 / 2012 - Centros privados

Educación Infantil, Primaria y Especial		ESO, Bachillerato y Ciclos Formativos
Institución educativa		Institución educativa

18. Presupuestos Municipales



19. Elecciones

