

Ficha Municipal - 2012

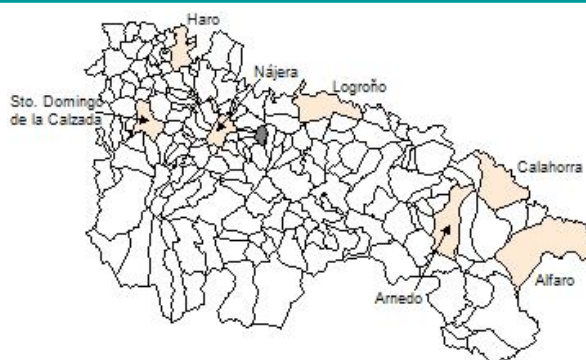
Comunidad Autónoma de La Rioja



Gobierno de La Rioja
Consejería de
Administración Pública
y Hacienda



Instituto
de Estadística
de La Rioja



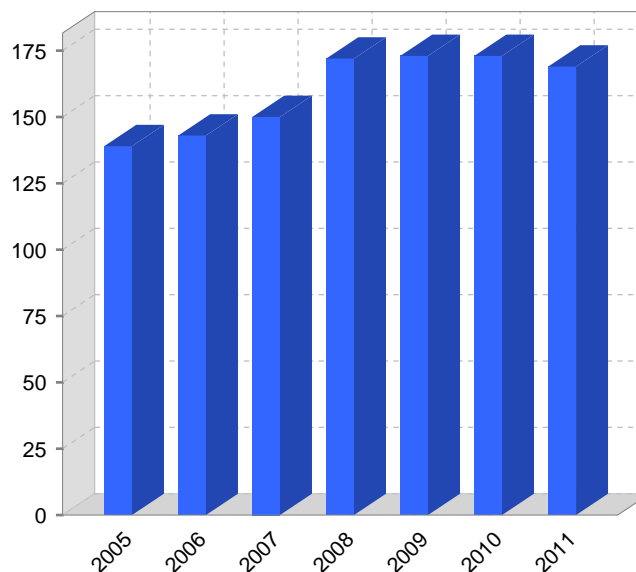
1. Datos Generales

Código INE	26163	Superficie municipal (Km ²)	9,63
Municipio	Ventosa	Altitud máxima del núcleo principal del municipio (m)	654
Partido judicial	Logroño	Distancia a la capital	17
Zona de salud	Navarrete	Número de núcleos	2

2. Evolución Demográfica

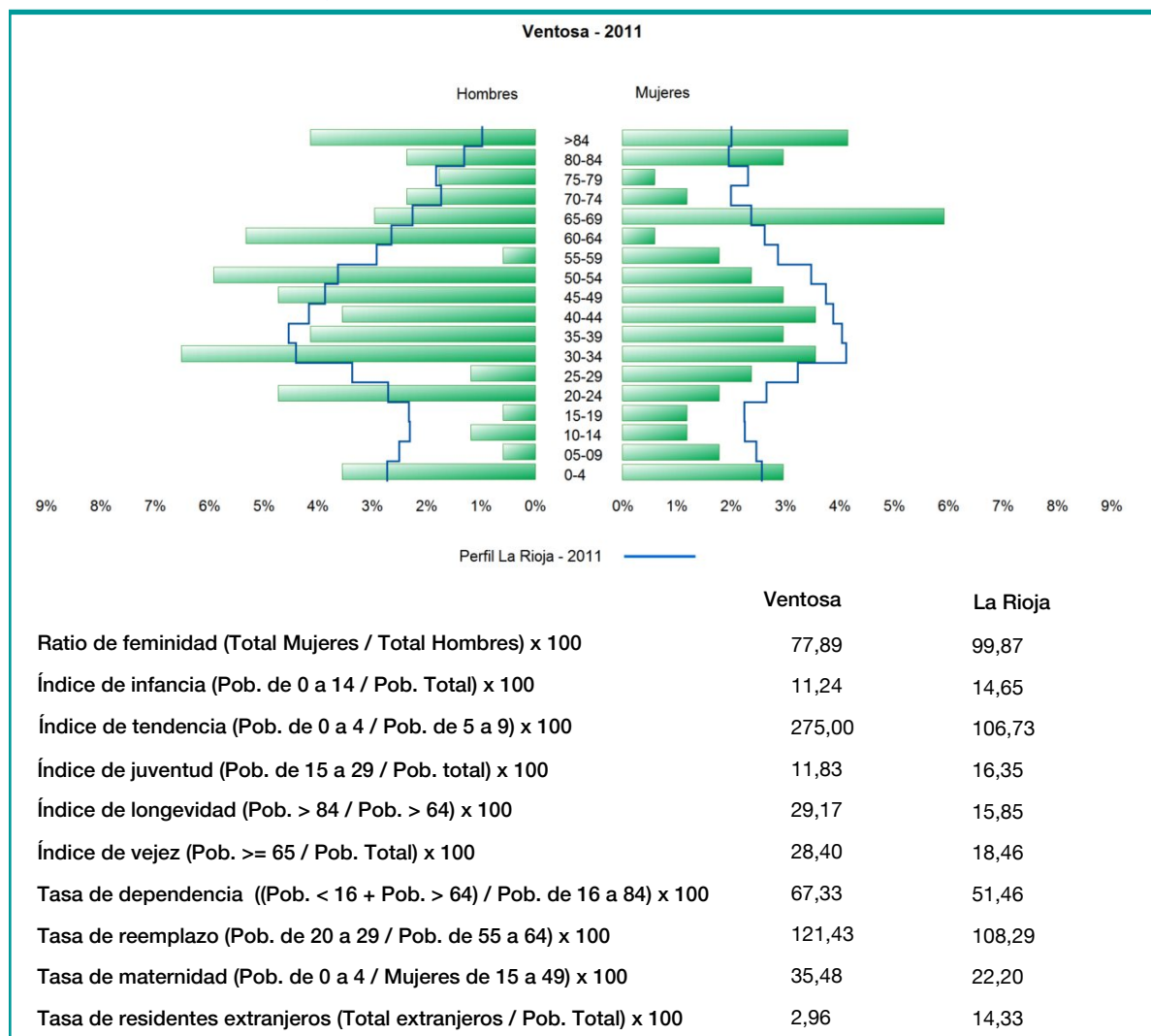
Padrón	2005	2006	2007	2008	2009	2010	2011
Total	139	143	150	172	173	173	169
Hombres	78	81	82	95	97	97	95
Mujeres	61	62	68	77	76	76	74
Densidad	14,4	14,8	15,6	17,9	18,0	18,0	17,5

Padrón municipal de habitantes



Censo	1991	2001
Total	148	129
Hombres	74	71
Mujeres	74	58
Extranjeros		1

3. Pirámide, índices y tasas de Población (1/1/2011)



4. Movimiento Natural de la Población

	2005	2006	2007	2008	2009	2010
Nacimientos		2	4	2	1	3
Defunciones	3		2	2		2
Matrimonios			1	1		
Crecimiento vegetativo	-3	2	2	0	1	1
Tasa bruta de mortalidad	21,28	13,65	12,42	11,59	11,56	11,70
Tasa bruta de natalidad	14,18	20,48	18,63	8,70	11,56	17,54
Tasa bruta de nupcialidad		6,83	6,21	5,80		

5. Mercado Laboral. (a 31 de marzo)

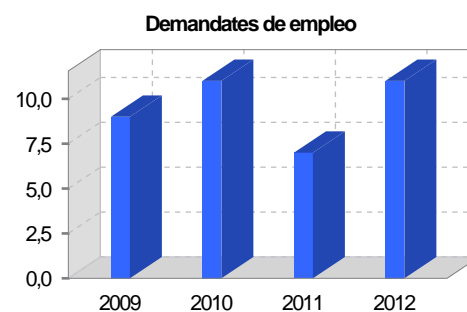
Afiliados en alta laboral en la Seguridad Social (2012)

Total	Régimen general y otros	Autónomo no agrario	Autónomo agrario (SETA)
27	11	9	7

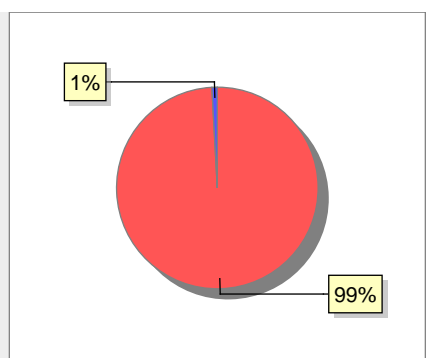
Contratos	2009	2010	2011	2012
Total		2	1	
Hombres		1		
Mujeres		1	1	



Paro registrado	2009	2010	2011	2012
Total	9	11	7	11
Hombres	4	4	4	5
Mujeres	5	7	3	6



6. Catastro



- Superficie rústica (Ha.) 925,13
- Superficie urbana (Ha.) 8,11

Titulares 2012

Urbano	262
Rústico	395
Urbano/Rústico	538

Unidades Rústicas 2011

Parcelas	2.002
Subparcelas	2.508

Valor Catastral Rústico 2011

Valor (Miles de Euros)	1.572,76
------------------------	----------

Valor Catastral Urbano 2011

Valor catastral del suelo	5.111,25
Valor catastral de la construcción	7.013,9

Unidades Urbanas 2011

Industrial	74
Residencial	158
Terciario y comercial	11
Equipamiento	3
Suelo vacante	63
Edificio Singular	1

Superficie Urbana 2011

Superficie edificada	5,03
Superficie sin edificar	3,08

7. Ganadería - 2011

	Cabezas ganaderas	Unidades ganaderas
Aves		
Gallinas		
Pollos		
Bovinos		
Terneros de cebo		
Vacas de carne		
Vacas de ordeño		
Conejas		
Conejas		
Ovinos y Caprinos	93	13,95
Cabras		
Ovejas	93	13,95
Porcinos	300	48,00
Cerdas		
Cerdos de cebo	300	48,00

Categoría	Unidades Ganaderas	Porcentaje
Porcino	300	76%
Ovino y caprino	93	24%

8. Distribución General del Terreno - 2011

	Total	Regadío	Secano
Total Municipal	938	10	928
Tierras de cultivo	477	10	467
Barbecho y otras tierras	86		86
Cultivos herbáceos	170	1	169
Cultivos leñosos	221	9	212
Tierras para pastos	89		89
Pastizales	89		89
Prados naturales			
Terreno forestal	238		238
Monte abierto	7		7
Monte leñoso	114		114
Monte maderable	117		117
Otras superficies	134		134
Erial a pastos	81		81
Espartizal			
Ríos y lagos	5		5
Superficie no agrícola	47		47
Terreno improductivo	1		1

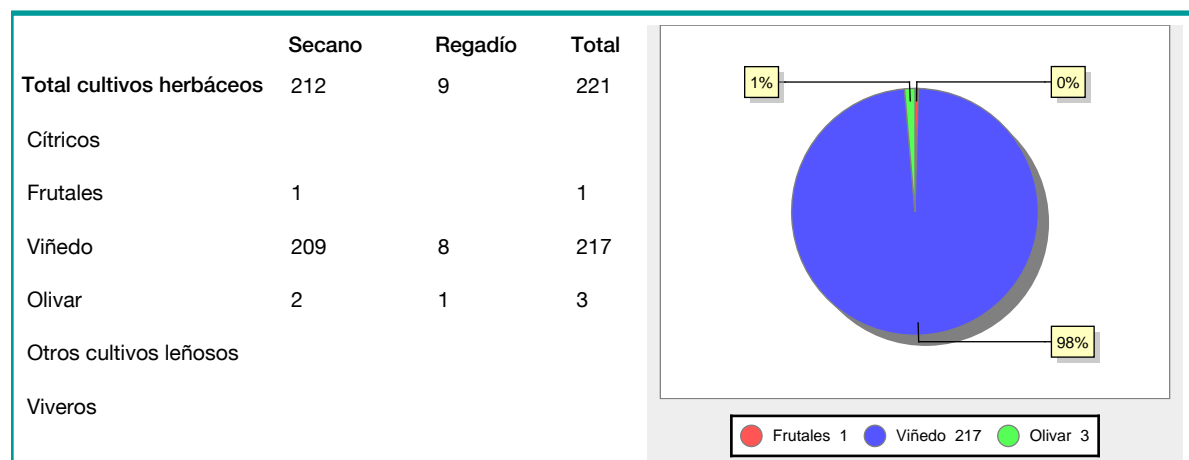
Categoría	Total	Porcentaje
Tierras de cultivo	477	51%
Terreno forestal	238	25%
Otras superficies	134	14%
Tierras para pastos	89	9%

9. Distribución de cultivos herbáceos (Ha.) - 2011

	Secano	Regadío	Total
Total cultivos herbáceos	169	1	170
Cereales grano	164		164
Leguminosas grano			
Patata		1	1
Cultivos industriales			
Flores y plantas			
Cultivos forrajeros	5		5
Hortalizas			

Categoría	Total (Ha.)	Porcentaje
Cereales grano	164	96%
Cultivos forrajeros	5	3%
Patata	1	1%

10. Distribución de cultivos leñosos (Ha.) - 2011



11. Parque de Vehículos

	2003	2004	2005	2006	2007	2008	2009	2010	2011
Total vehículos	89	92	103	103	119	137	138	147	148
Automóviles	64	68	79	78	94	103	104	109	110
Motos	3	3	3	5	7	8	9	9	10
Furgonetas y Camiones	20	19	19	19	18	25	24	27	26
Autobuses									
Tractores industriales									
Otros vehículos	2	2	2	1		1	1	2	2

12. Entidades Financieras

	2006	2007	2008	2009	2010	2011
Entidades de depósito						
Entidades Financieras de Crédito						

13. Salud

	2007	2008	2009	2010	2011
Centros de salud					
Consultorios	1	1	1	1	1
Farmacias					
Botiquines					

14. Espacios Deportivos

	2010	2011
Campos de tiro		
Campos de golf		
Campos de futbol		
Rocodromos		
Pistas de petanca		
Pistas de padel		
Pistas de atletismo		
Piscinas cubiertas		
Pistas de squash		
Pistas polideportivas		
Pistas de tenis		
Piscinas al aire libre		
Pabellones polideportivos		
Pabellones con fronton		
Frontones	1	1

15. Turismo - 2012

	Establecimientos	Habitaciones	Plazas
Hoteles			
Casas rurales			
Restaurantes	1		40
Hostales			
Pensiones			
Turismo activo			
Agencias de viajes			
Apartamentos			
Campings			
Albergues turísticos			
Empresas organizadoras de congresos y reuniones			

16. Educación - Curso 2011 / 2012 - Centros públicos

Educación Infantil, Primaria y Especial	ESO, Bachillerato y Ciclos Formativos
Institución educativa	Institución educativa

17. Educación - Curso 2011 / 2012 - Centros privados

Educación Infantil, Primaria y Especial	ESO, Bachillerato y Ciclos Formativos
Institución educativa	Institución educativa

18. Presupuestos Municipales



19. Elecciones

