

## Ficha Municipal - 2012

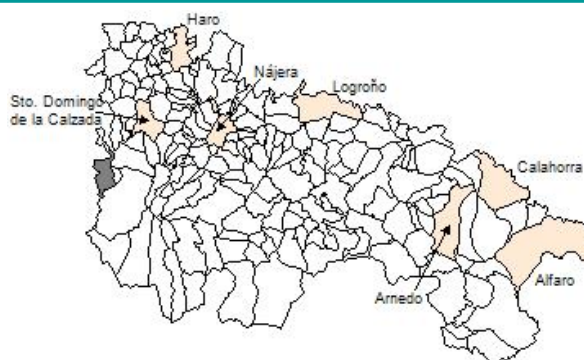
### Comunidad Autónoma de La Rioja



Gobierno de La Rioja  
Consejería de  
Administración Pública  
y Hacienda



Instituto  
de Estadística  
de La Rioja



## 1. Datos Generales

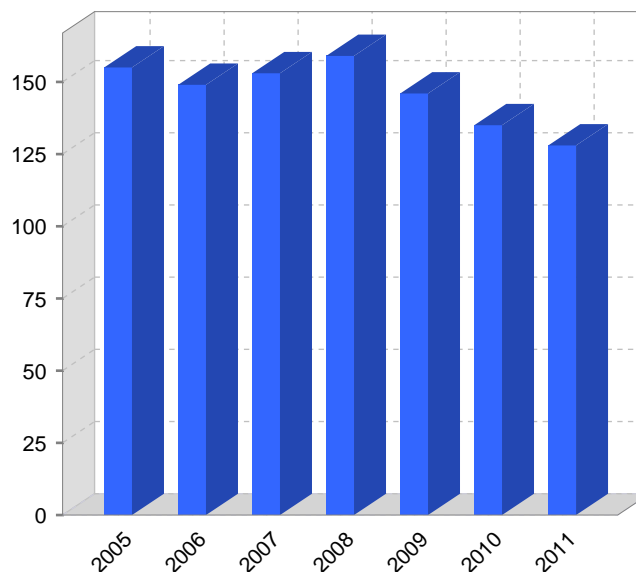
Código INE	26162	Superficie municipal (Km <sup>2</sup> )	31,74
Municipio	Valgañón	Altitud máxima del núcleo principal del municipio (m)	968
Partido judicial	Haro	Distancia a la capital	64
Zona de salud	Santo Domingo de la Calzada	Número de núcleos	2

## 2. Evolución Demográfica

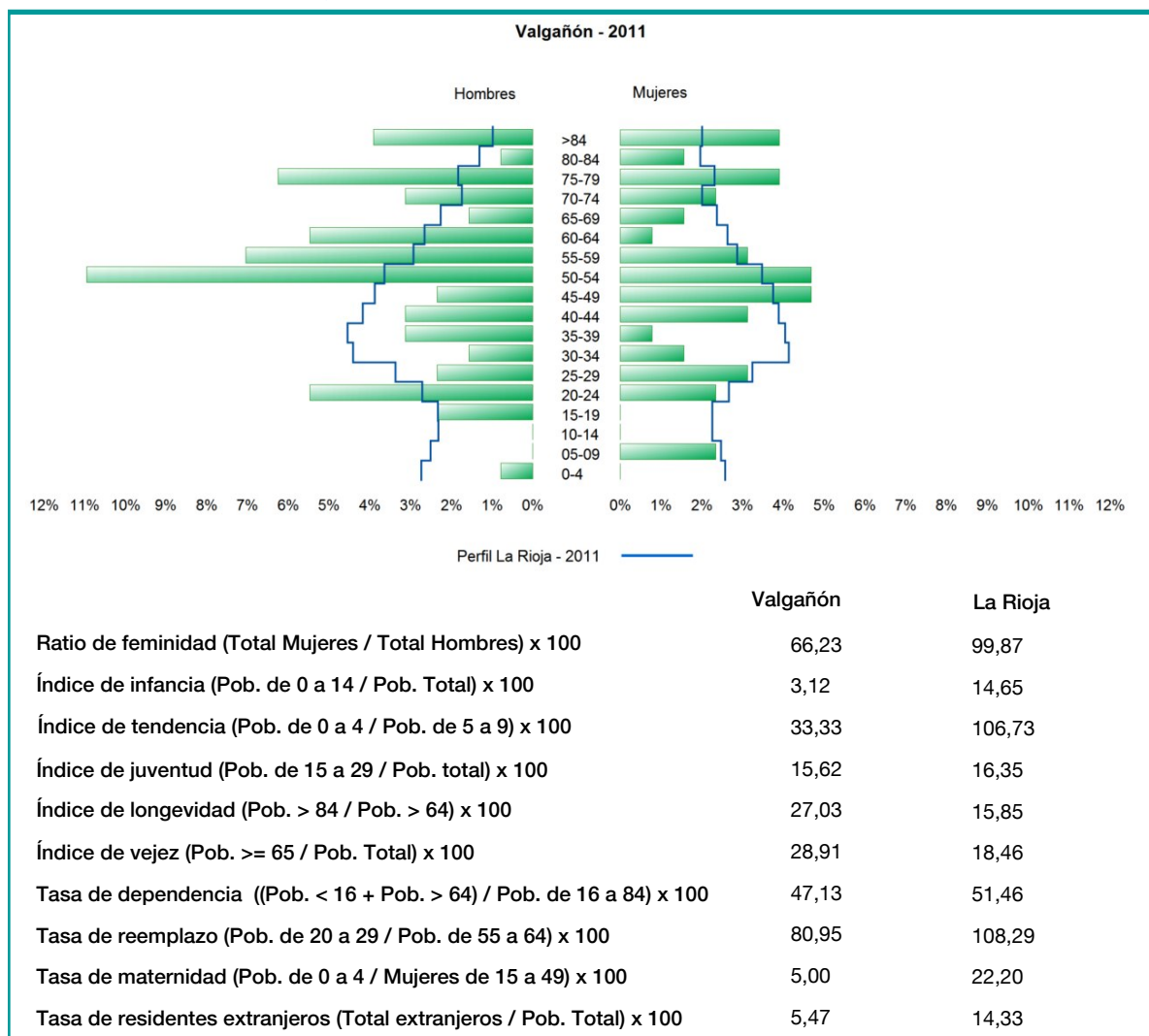
Padrón	2005	2006	2007	2008	2009	2010	2011
Total	155	149	153	159	146	135	128
Hombres	85	80	82	85	79	80	77
Mujeres	70	69	71	74	67	55	51
Densidad	4,9	4,7	4,8	5,0	4,6	4,3	4,0

Padrón municipal de habitantes

Censo	1991	2001
Total	184	145
Hombres	98	78
Mujeres	86	67
Extranjeros		



### 3. Pirámide, índices y tasas de Población (1/1/2011)



### 4. Movimiento Natural de la Población

	2005	2006	2007	2008	2009	2010
Nacimientos	1					
Defunciones	2		1	5	4	3
Matrimonios			1			
Crecimiento vegetativo	-1		-1	-5	-4	-3
Tasa bruta de mortalidad	13,16	6,62	19,23	29,51	24,91	22,81
Tasa bruta de natalidad	6,58					
Tasa bruta de nupcialidad		6,62	6,41			

## 5. Mercado Laboral. (a 31 de marzo)

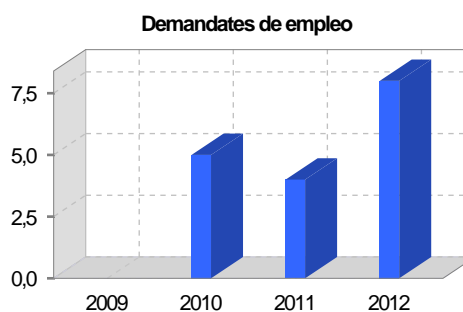
### Afiliados en alta laboral en la Seguridad Social (2012)

Total	Régimen general y otros	Autónomo no agrario	Autónomo agrario (SETA)
28	8	13	7

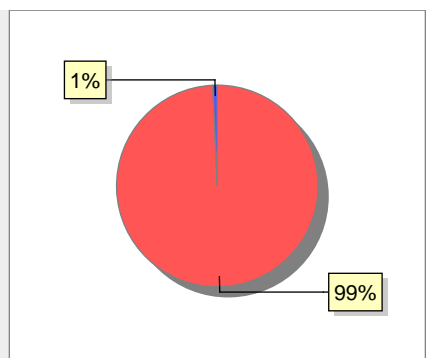
Contratos	2009	2010	2011	2012
Total	2	2	3	
Hombres	2	2	1	
Mujeres			2	



Paro registrado	2009	2010	2011	2012
Total		5	4	8
Hombres		3	3	7
Mujeres		2	1	1



## 6. Catastro



● Superficie rústica (Ha.)	3.151,44
● Superficie urbana (Ha.)	23,01

### Titulares 2012

Urbano	471
Rústico	355
Urbano/Rústico	696

### Unidades Rústicas 2011

Parcelas	1.409
Subparcelas	1.558

### Valor Catastral Rústico 2011

Valor (Miles de Euros)	1.153,96
------------------------	----------

### Valor Catastral Urbano 2011

Valor catastral del suelo	11.978,73
Valor catastral de la construcción	10.807,99

### Unidades Urbanas 2011

Industrial	125
Residencial	263
Terciario y comercial	38
Equipamiento	6
Suelo vacante	144
Edificio Singular	1

### Superficie Urbana 2011

Superficie edificada	7,05
Superficie sin edificar	15,96

### 7. Ganadería - 2011

	Cabezas ganaderas	Unidades ganaderas
<b>Aves</b>		
Gallinas		
Pollos		
<b>Bovinos</b>	187	173,40
Terneros de cebo	34	20,40
Vacas de carne	153	153,00
Vacas de ordeño		
<b>Conejas</b>		
Conejas		
<b>Ovinos y Caprinos</b>	1.729	259,35
Cabras	2	0,30
Ovejas	1.727	259,05
<b>Porcinos</b>	7	1,12
Cerdas		
Cerdos de cebo	7	1,12

0% 10% 90%

● Bovino 187 ● Ovino y caprino 1.729 ● Porcino 7

### 8. Distribución General del Terreno - 2011

	Total	Regadío	Secano
<b>Total Municipal</b>	3.166	102	3.064
<b>Tierras de cultivo</b>	16	4	12
Barbecho y otras tierras	2		2
Cultivos herbáceos	12	2	10
Cultivos leñosos	2	2	
<b>Tierras para pastos</b>	683	91	592
Pastizales	564		564
Prados naturales	119	91	28
<b>Terreno forestal</b>	2.142	7	2.135
Monte abierto	23		23
Monte leñoso	262		262
Monte maderable	1.857	7	1.850
<b>Otras superficies</b>	325		325
Erial a pastos	210		210
Espartizal			
Ríos y lagos	13		13
Superficie no agrícola	94		94
Terreno improductivo	8		8

10% 1% 22% 68%

● Tierras de cultivo 16 ● Tierras para pastos 683 ● Terreno forestal 2.142  
● Otras superficies 325

### 9. Distribución de cultivos herbáceos (Ha.) - 2011


	Secano	Regadío	Total
<b>Total cultivos herbáceos</b>	10	2	12
Cereales grano			
Leguminosas grano			
Patata		1	1
Cultivos industriales			
Flores y plantas			
Cultivos forrajeros	10	1	11
Hortalizas			

8% 92%

● Patata 1 ● Cultivos forrajeros 11

## 10. Distribución de cultivos leñosos (Ha.) - 2011



## 11. Parque de Vehículos

	2003	2004	2005	2006	2007	2008	2009	2010	2011
Total vehículos	97	98	99	96	98	100	107	113	115
Automóviles	63	66	66	60	57	57	63	64	66
Motos	8	8	6	7	8	9	10	12	11
Furgonetas y Camiones	26	24	27	29	32	33	33	35	35
Autobuses									
Tractores industriales									
Otros vehículos					1	1	1	2	3

## 12. Entidades Financieras

	2006	2007	2008	2009	2010	2011
Entidades de depósito						
Entidades Financieras de Crédito						

## 13. Salud

	2007	2008	2009	2010	2011
Centros de salud					
Consultorios	1	1	1	1	1
Farmacias					
Botiquines	1	1	1	1	1

## 14. Espacios Deportivos

	2010	2011
Campos de tiro		
Campos de golf		
Campos de futbol	1	1
Rocodromos		
Pistas de petanca		
Pistas de padel		
Pistas de atletismo		
Piscinas cubiertas		
Pistas de squash		
Pistas polideportivas		
Pistas de tenis		
Piscinas al aire libre	1	1
Pabellones polideportivos		
Pabellones con fronton		
Frontones	1	1

## 15. Turismo - 2012

	Establecimientos	Habitaciones	Plazas
Hoteles			
Casas rurales	1	8	16
Restaurantes	4		182
Hostales			
Pensiones			
Turismo activo			
Agencias de viajes			
Apartamentos			
Campings			
Albergues turísticos			
Empresas organizadoras de congresos y reuniones			

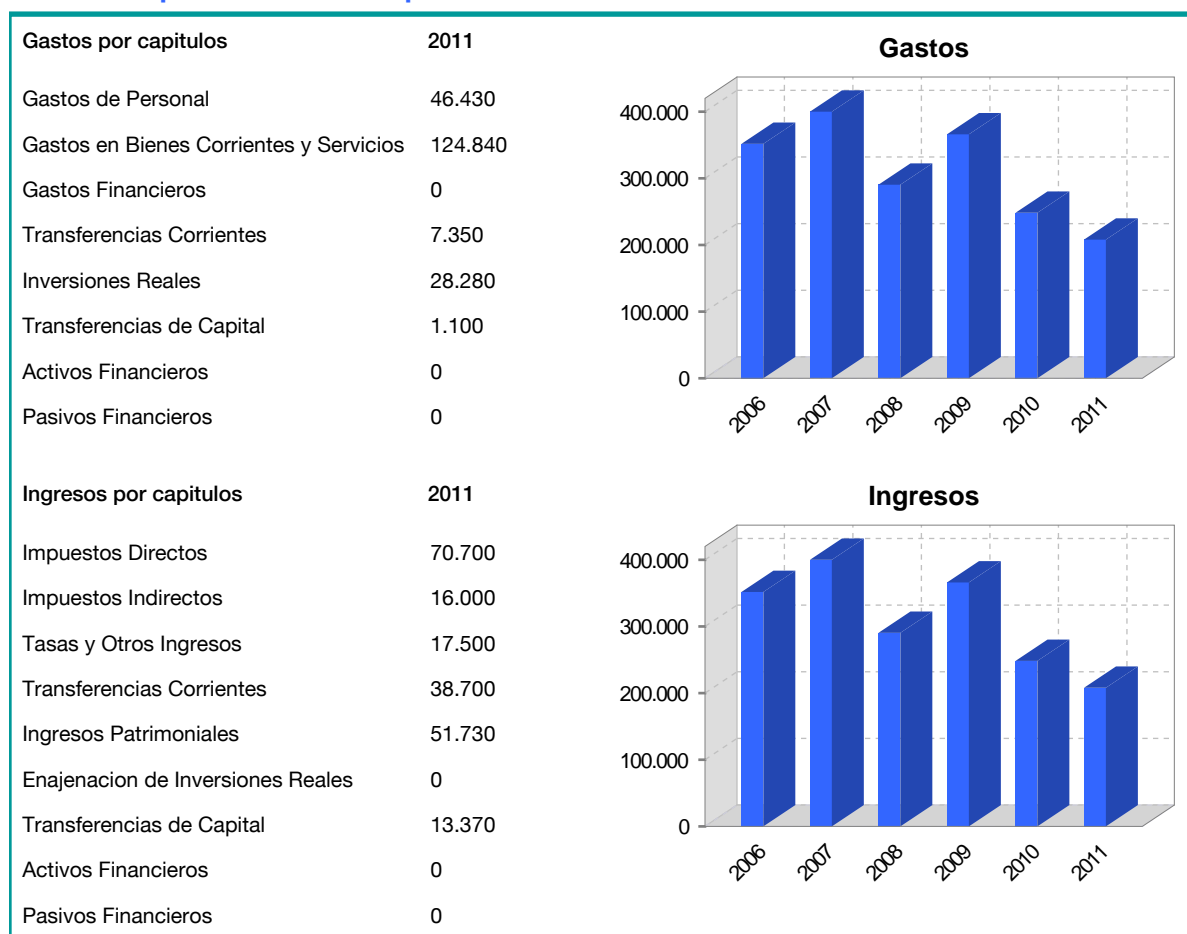
## 16. Educación - Curso 2011 / 2012 - Centros públicos

Educación Infantil, Primaria y Especial	ESO, Bachillerato y Ciclos Formativos
Institución educativa	Institución educativa

## 17. Educación - Curso 2011 / 2012 - Centros privados

Educación Infantil, Primaria y Especial	ESO, Bachillerato y Ciclos Formativos
Institución educativa	Institución educativa

## 18. Presupuestos Municipales



## 19. Elecciones

