

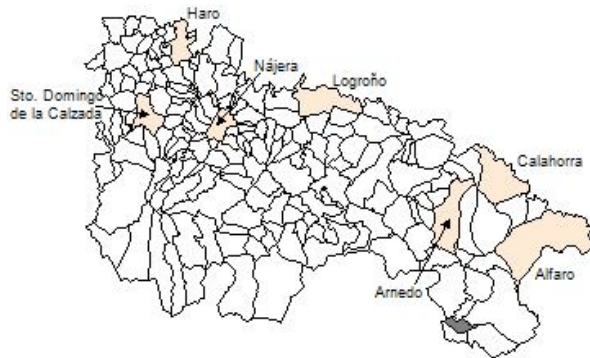
Ficha Municipal - 2012
Comunidad Autónoma de La Rioja



Gobierno de La Rioja
Consejería de
Administración Pública
y Hacienda



Instituto
de Estadística
de La Rioja



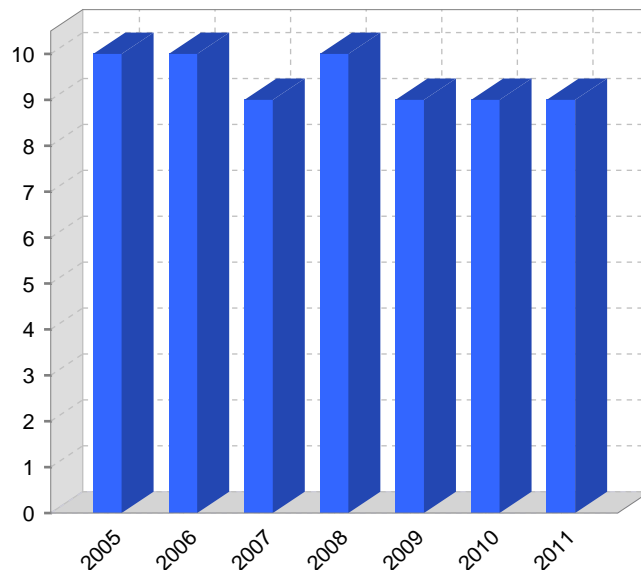
1. Datos Generales

Código INE	26161	Superficie municipal (Km ²)	13,93
Municipio	Valdemadera	Altitud máxima del núcleo principal del municipio (m)	971
Partido judicial	Calahorra	Distancia a la capital	96
Zona de salud	Cervera del Río Alhama	Número de núcleos	2

2. Evolución Demográfica

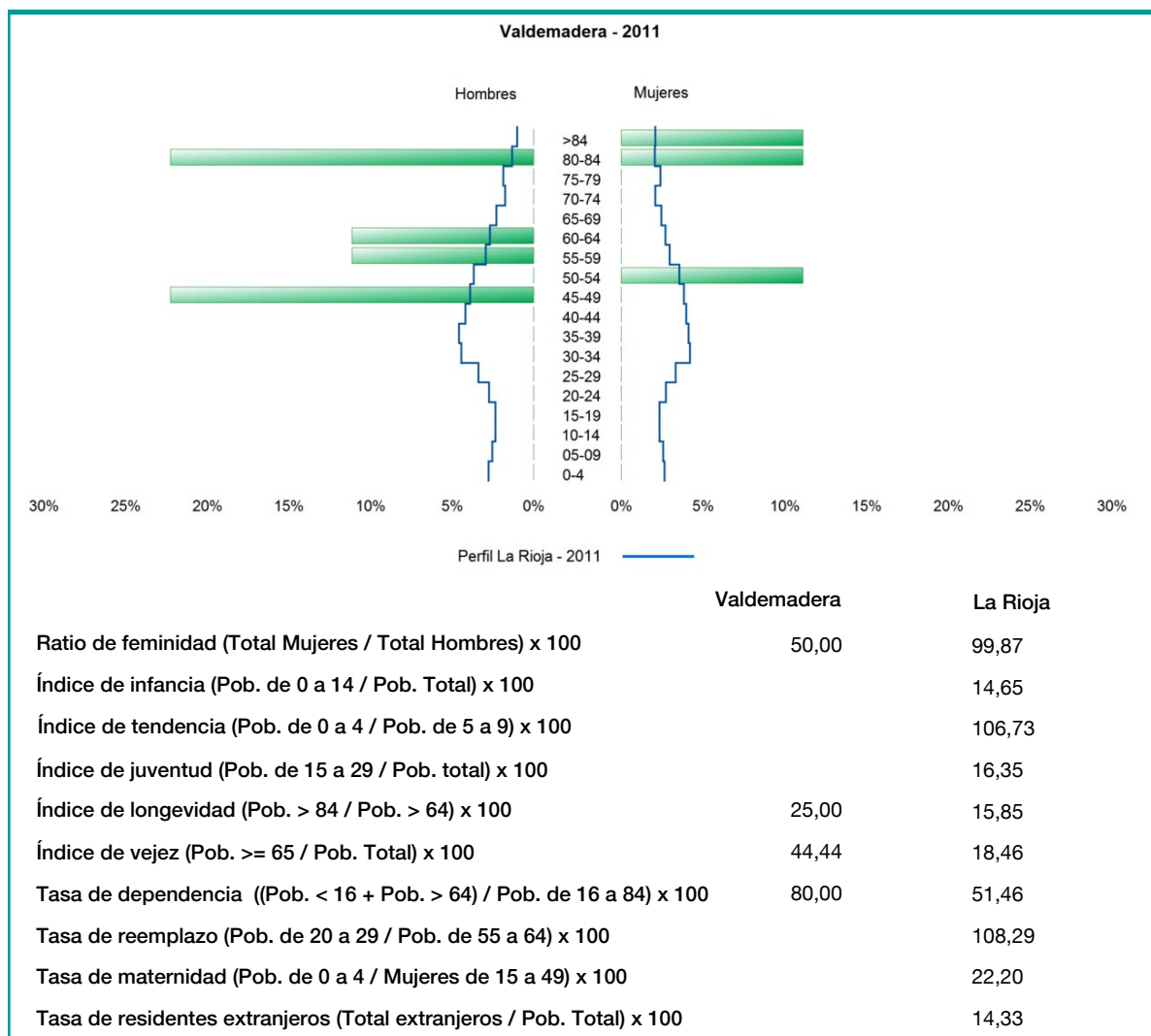
Padrón	2005	2006	2007	2008	2009	2010	2011
Total	10	10	9	10	9	9	9
Hombres	7	7	6	7	6	6	6
Mujeres	3	3	3	3	3	3	3
Densidad	0,7	0,7	0,6	0,7	0,6	0,6	0,6

Padrón municipal de habitantes



Censo	1991	2001
Total	17	12
Hombres	11	8
Mujeres	6	4
Extranjeros		

3. Pirámide, índices y tasas de Población (1/1/2011)



4. Movimiento Natural de la Población

	2005	2006	2007	2008	2009	2010
Nacimientos						
Defunciones						
Matrimonios						
Crecimiento vegetativo						
Tasa bruta de mortalidad						
Tasa bruta de natalidad						
Tasa bruta de nupcialidad						

5. Mercado Laboral. (a 31 de marzo)

Afiliados en alta laboral en la Seguridad Social (2012)

Total	Régimen general y otros	Autónomo no agrario	Autónomo agrario (SETA)
2	1		1

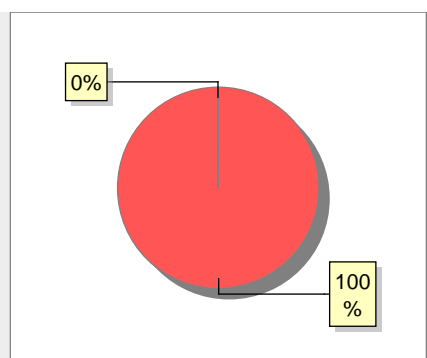
Contratos	2009	2010	2011	2012
Total				
Mujeres				



Paro registrado	2009	2010	2011	2012
Total				



6. Catastro



● Superficie rústica (Ha.)	1.284,63
● Superficie urbana (Ha.)	1,42

Titulares 2012

Urbano	103
Rústico	246
Urbano/Rústico	305

Unidades Rústicas 2011

Parcelas	2.228
Subparcelas	2.495

Valor Catastral Rústico 2011

Valor (Miles de Euros)	65,4
------------------------	------

Valor Catastral Urbano 2011

Valor catastral del suelo	110,89
Valor catastral de la construcción	242,51

Unidades Urbanas 2011

Industrial	55
Residencial	56
Equipamiento	3
Suelo vacante	35
Edificio Singular	1

Superficie Urbana 2011

Superficie edificada	1,2
Superficie sin edificar	0,22

7. Ganadería - 2011

	Cabezas ganaderas	Unidades ganaderas
Aves		
Gallinas		
Pollos		
Bovinos		
Terneros de cebo		
Vacas de carne		
Vacas de ordeño		
Conejas		
Conejas		
Ovinos y Caprinos		
Cabras		
Ovejas		
Porcinos		
Cerdas		
Cerdos de cebo		

SIN DATOS

8. Distribución General del Terreno - 2011

	Total	Regadío	Secano
Total Municipal	1.392	2	1.390
Tierras de cultivo	227	2	225
Barbecho y otras tierras	111		111
Cultivos herbáceos	114	1	113
Cultivos leñosos	2	1	1
Tierras para pastos	322		322
Pastizales	322		322
Prados naturales			
Terreno forestal	540		540
Monte abierto	20		20
Monte leñoso	360		360
Monte maderable	160		160
Otras superficies	303		303
Erial a pastos	257		257
Espartizal			
Ríos y lagos	6		6
Superficie no agrícola	34		34
Terreno improductivo	6		6

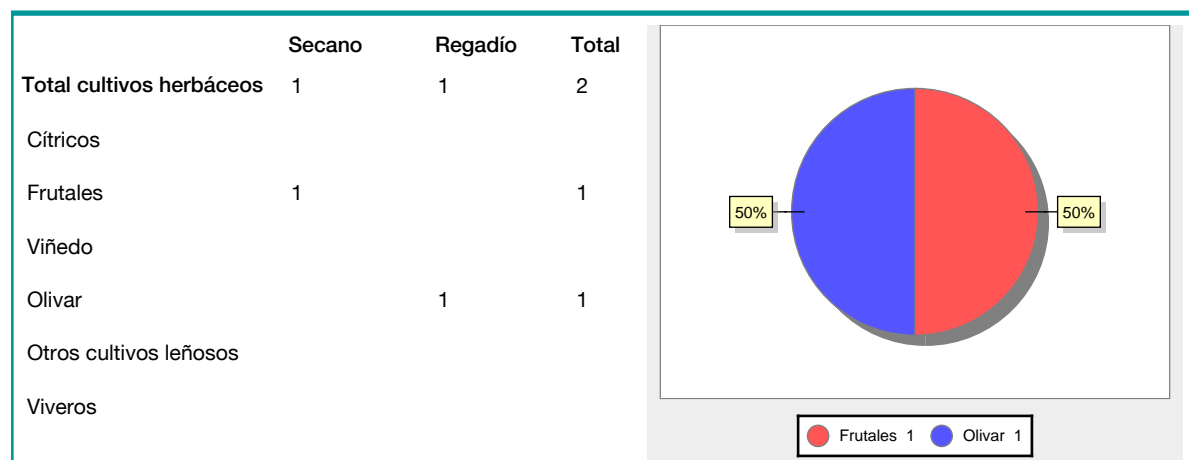
● Tierras de cultivo 227
 ● Tierras para pastos 322
 ● Terreno forestal 540
● Otras superficies 303

9. Distribución de cultivos herbáceos (Ha.) - 2011

	Secano	Regadío	Total
Total cultivos herbáceos	113	1	114
Cereales grano	106		106
Leguminosas grano	7		7
Patata		1	1
Cultivos industriales			
Flores y plantas			
Cultivos forrajeros			
Hortalizas			

● Cereales grano 106
 ● Leguminosas grano 7
 ● Patata 1

10. Distribución de cultivos leñosos (Ha.) - 2011



11. Parque de Vehículos

	2003	2004	2005	2006	2007	2008	2009	2010	2011
Total vehículos	5	5	4	4	4	4	4	4	4
Automóviles	3	2	1	1	1	1	1	1	1
Motos	1	1	1	1	1	1	1	1	1
Furgonetas y Camiones	1	2	2	2	2	2	2	2	2
Autobuses									
Tractores industriales									
Otros vehículos									

12. Entidades Financieras

	2006	2007	2008	2009	2010	2011
Entidades de depósito						
Entidades Financieras de Crédito						

13. Salud

	2007	2008	2009	2010	2011
Centros de salud					
Consultorios					
Farmacias					
Botiquines					

14. Espacios Deportivos

	2010	2011
Campos de tiro		
Campos de golf		
Campos de futbol		
Rocodromos		
Pistas de petanca		
Pistas de padel		
Pistas de atletismo		
Piscinas cubiertas		
Pistas de squash		
Pistas polideportivas		
Pistas de tenis		
Piscinas al aire libre		
Pabellones polideportivos		
Pabellones con fronton		
Frontones		

15. Turismo - 2012

	Establecimientos	Habitaciones	Plazas
Hoteles			
Casas rurales			
Restaurantes			
Hostales			
Pensiones			
Turismo activo			
Agencias de viajes			
Apartamentos	1	3	16
Campings			
Albergues turísticos			
Empresas organizadoras de congresos y reuniones			

16. Educación - Curso 2011 / 2012 - Centros públicos

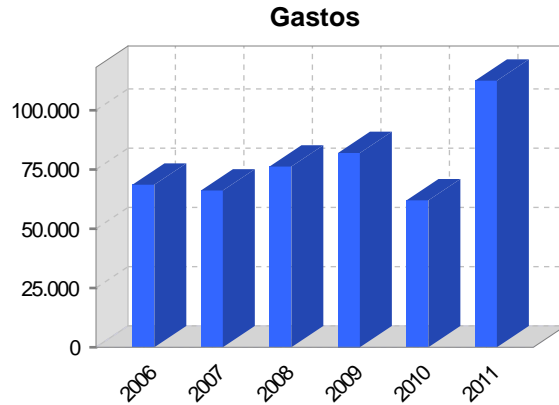
Educación Infantil, Primaria y Especial	ESO, Bachillerato y Ciclos Formativos
Institución educativa	Institución educativa

17. Educación - Curso 2011 / 2012 - Centros privados

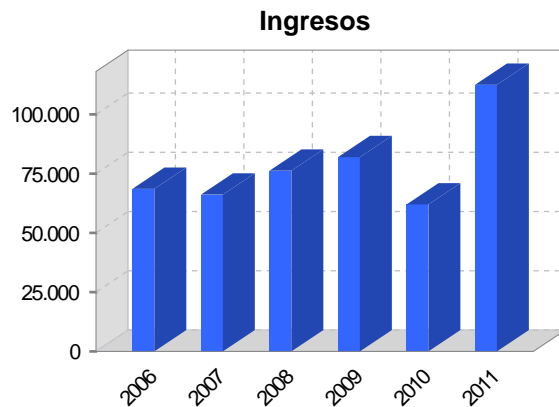
Educación Infantil, Primaria y Especial	ESO, Bachillerato y Ciclos Formativos
Institución educativa	Institución educativa

18. Presupuestos Municipales

Gastos por capitulos	2011
Gastos de Personal	3.640
Gastos en Bienes Corrientes y Servicios	37.223
Gastos Financieros	0
Transferencias Corrientes	3.936
Inversiones Reales	67.690
Transferencias de Capital	0
Activos Financieros	0
Pasivos Financieros	0



Ingresos por capitulos	2011
Impuestos Directos	15.188
Impuestos Indirectos	6
Tasas y Otros Ingresos	1.535
Transferencias Corrientes	3.500
Ingresos Patrimoniales	32.001
Enajenacion de Inversiones Reales	0
Transferencias de Capital	60.258
Activos Financieros	0
Pasivos Financieros	0

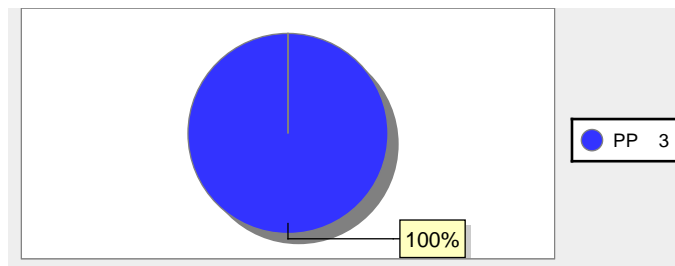


19. Elecciones

Alcalde Ildelfonso Fernández Muñoz Fecha de posesión 11-06-2011

Elecciones municipales 2011

PP 3



Elecciones autonómicas 2011

PP 8

