

Ficha Municipal - 2012

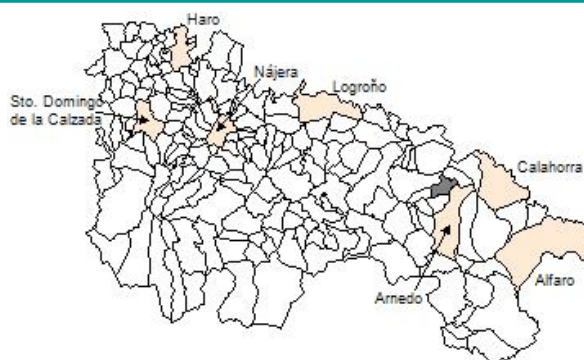
Comunidad Autónoma de La Rioja



Gobierno de La Rioja
Consejería de
Administración Pública
y Hacienda



Instituto
de Estadística
de La Rioja



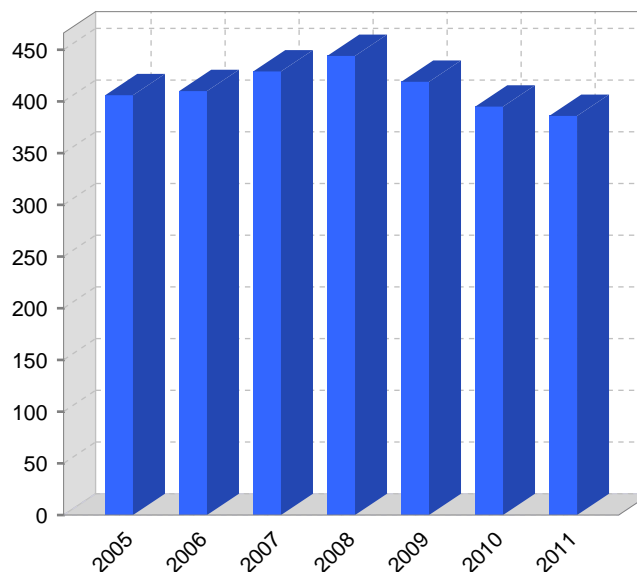
1. Datos Generales

Código INE	26158	Superficie municipal (Km ²)	19,06
Municipio	Tudelilla	Altitud máxima del núcleo principal del municipio (m)	548
Partido judicial	Calahorra	Distancia a la capital	40
Zona de salud	Calahorra	Número de núcleos	2

2. Evolución Demográfica

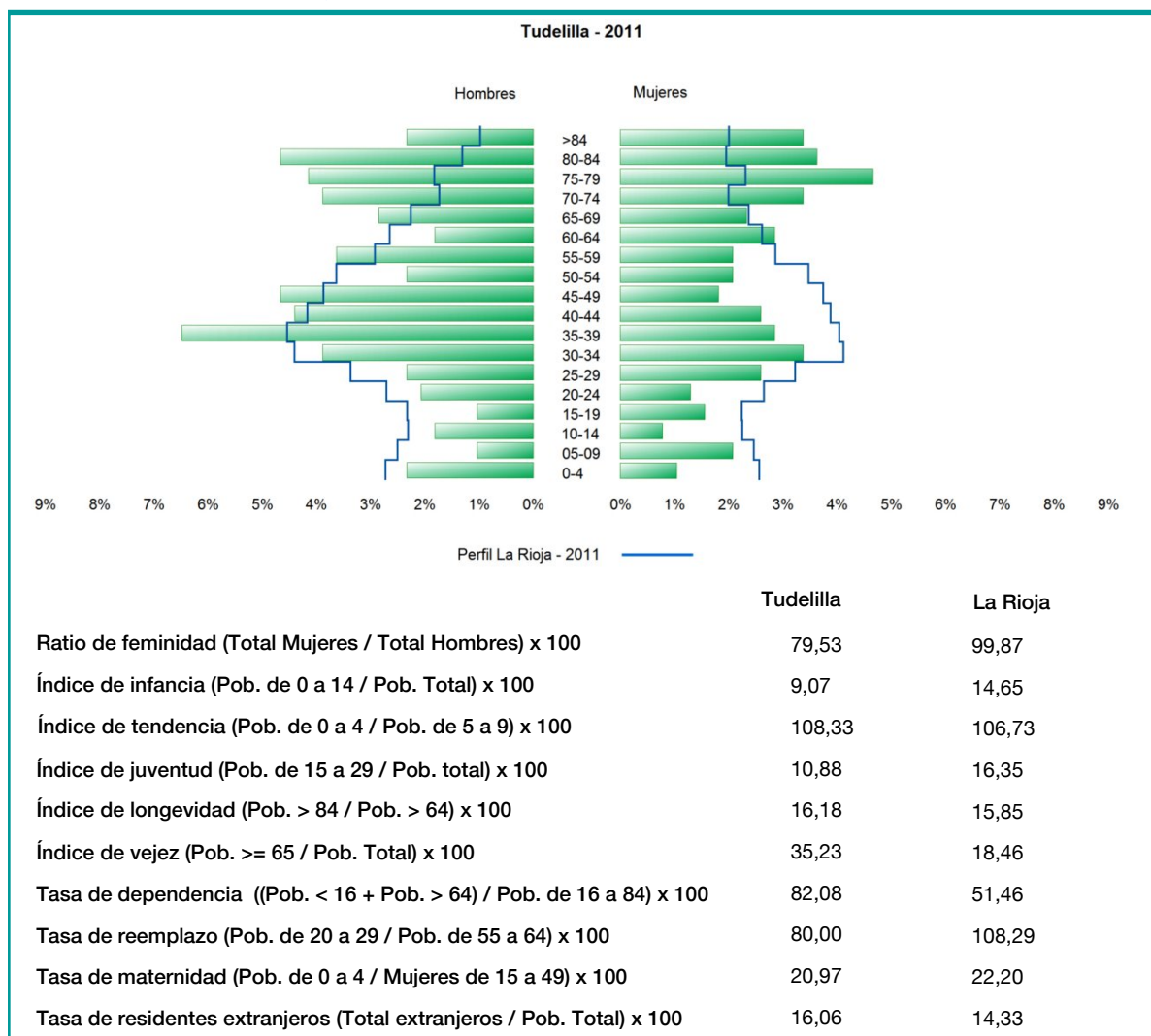
Padrón	2005	2006	2007	2008	2009	2010	2011
Total	406	410	429	444	419	395	386
Hombres	225	226	237	248	237	223	215
Mujeres	181	184	192	196	182	172	171
Densidad	21,3	21,5	22,5	23,3	22,0	20,7	20,3

Padrón municipal de habitantes



Censo	1991	2001
Total	517	418
Hombres	260	220
Mujeres	257	198
Extranjeros		26

3. Pirámide, índices y tasas de Población (1/1/2011)



4. Movimiento Natural de la Población

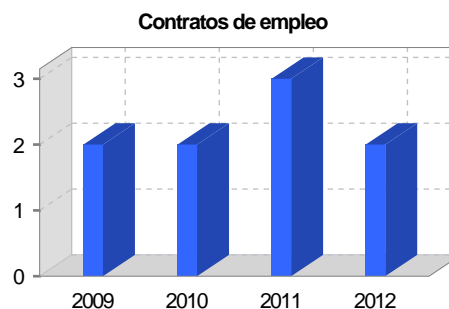
	2005	2006	2007	2008	2009	2010
Nacimientos	2	1	4	4	3	1
Defunciones	6	6	2	10	4	4
Matrimonios	1			1	2	
Crecimiento vegetativo	-4	-5	2	-6	-1	-3
Tasa bruta de mortalidad	14,71	9,54	13,75	16,22	9,83	10,24
Tasa bruta de natalidad	3,68	5,96	9,16	8,11	4,91	2,56
Tasa bruta de nupcialidad	2,45		2,29	3,48	4,91	

5. Mercado Laboral. (a 31 de marzo)

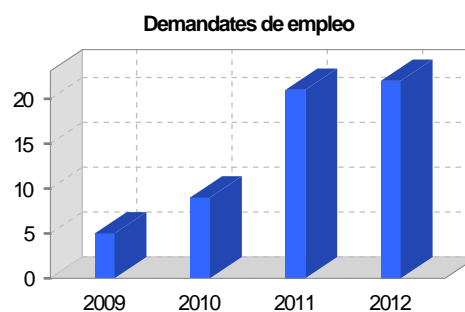
Afiliados en alta laboral en la Seguridad Social (2012)

Total	Régimen general y otros	Autónomo no agrario	Autónomo agrario (SETA)
117	70	20	27

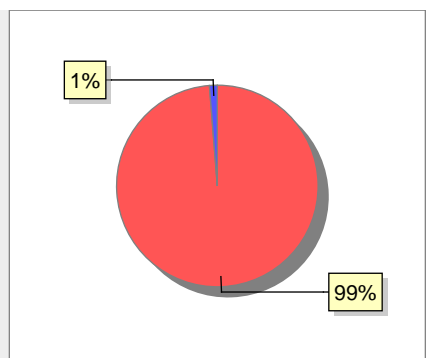
Contratos	2009	2010	2011	2012
Total	2	2	3	2
Hombres	1		3	1
Mujeres	1	2		1



Paro registrado	2009	2010	2011	2012
Total	5	9	21	22
Hombres	2	3	13	12
Mujeres	3	6	8	10



6. Catastro



● Superficie rústica (Ha.)	1.889,14
● Superficie urbana (Ha.)	24,07

Titulares 2012	
Urbano	684
Rústico	1.010
Urbano/Rústico	1.347

Unidades Urbanas 2011	
Industrial	381
Residencial	342
Terciario y comercial	9
Equipamiento	7
Suelo vacante	256
Edificio Singular	1

Unidades Rústicas 2011	
Parcelas	6.012
Subparcelas	6.251

Valor Catastral Rústico 2011	
Valor (Miles de Euros)	3.140,62

Superficie Urbana 2011	
Superficie edificada	14,59
Superficie sin edificar	9,48

Valor Catastral Urbano 2011	
Valor catastral del suelo	10.495,9
Valor catastral de la construcción	10.649,54

7. Ganadería - 2011

	Cabezas ganaderas	Unidades ganaderas
Aves		
Gallinas		
Pollos		
Bovinos		
Terneros de cebo		
Vacas de carne		
Vacas de ordeño		
Conejas		
Conejas		
Ovinos y Caprinos	367	55,05
Cabras		
Ovejas	367	55,05
Porcinos		
Cerdas		
Cerdos de cebo		

100%
● Ovinos y caprino 367

8. Distribución General del Terreno - 2011

	Total	Regadío	Secano
Total Municipal	1.897	110	1.787
Tierras de cultivo	1.558	110	1.448
Barbecho y otras tierras	399	1	398
Cultivos herbáceos	56	4	52
Cultivos leñosos	1.103	105	998
Tierras para pastos	32		32
Pastizales	32		32
Prados naturales			
Terreno forestal	81		81
Monte abierto			
Monte leñoso	65		65
Monte maderable	16		16
Otras superficies	226		226
Erial a pastos	125		125
Espartizal			
Ríos y lagos	10		10
Superficie no agrícola	81		81
Terreno improductivo	10		10

82% 12% 4% 2%

● Tierras de cultivo 1.558 ● Tierras para pastos 32 ● Terreno forestal 81
● Otras superficies 226

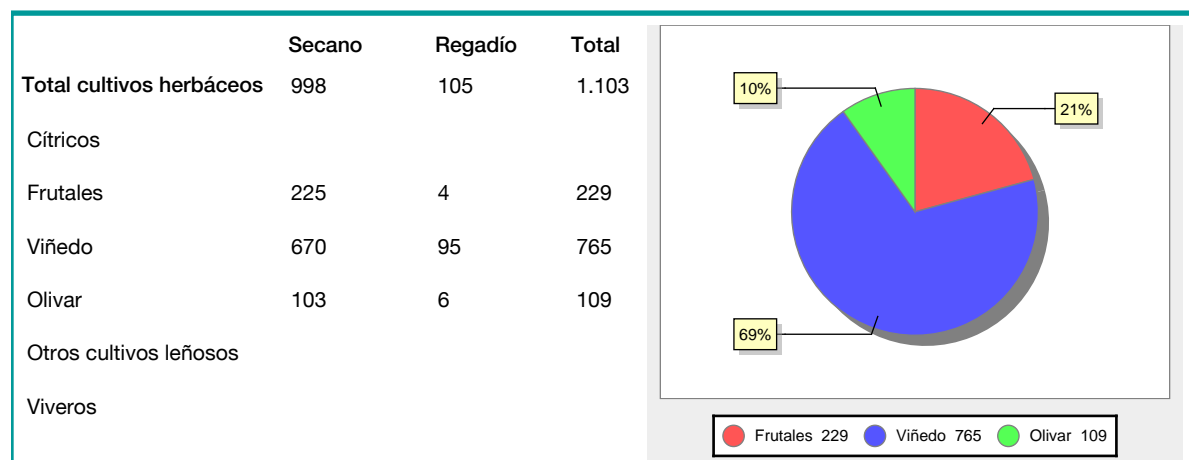
9. Distribución de cultivos herbáceos (Ha.) - 2011

	Secano	Regadío	Total
Total cultivos herbáceos	52	4	56
Cereales grano	48		48
Leguminosas grano			
Patata		2	2
Cultivos industriales			
Flores y plantas			
Cultivos forrajeros	4		4
Hortalizas		2	2

86% 7% 4% 4%

● Cereales grano 48 ● Patata 2 ● Cultivos forrajeros 4
● Hortalizas 2

10. Distribución de cultivos leñosos (Ha.) - 2011



11. Parque de Vehículos

	2003	2004	2005	2006	2007	2008	2009	2010	2011
Total vehículos	243	246	253	268	289	287	284	291	287
Automóviles	157	156	157	166	181	176	167	168	165
Motos	2	2	4	7	9	12	13	14	14
Furgonetas y Camiones	78	82	86	89	90	91	94	99	96
Autobuses									
Tractores industriales	2	2	2	2	2	1	1	1	1
Otros vehículos	4	4	4	4	7	7	9	9	11

12. Entidades Financieras

	2006	2007	2008	2009	2010	2011
Entidades de depósito	2	2	2	2	2	2
Entidades Financieras de Crédito						

13. Salud

	2007	2008	2009	2010	2011
Centros de salud					
Consultorios	1	1	1	1	1
Farmacias	1	1	1	1	1
Botiquines					

14. Espacios Deportivos

	2010	2011
Campos de tiro		
Campos de golf		
Campos de futbol		
Rocodromos		
Pistas de petanca		
Pistas de padel		
Pistas de atletismo		
Piscinas cubiertas		
Pistas de squash		
Pistas polideportivas	1	1
Pistas de tenis		
Piscinas al aire libre	1	1
Pabellones polideportivos		
Pabellones con fronton	1	1
Frontones	1	1

15. Turismo - 2012

	Establecimientos	Habitaciones	Plazas
Hoteles			
Casas rurales			
Restaurantes			
Hostales			
Pensiones			
Turismo activo			
Agencias de viajes			
Apartamentos			
Campings			
Albergues turísticos			
Empresas organizadoras de congresos y reuniones			

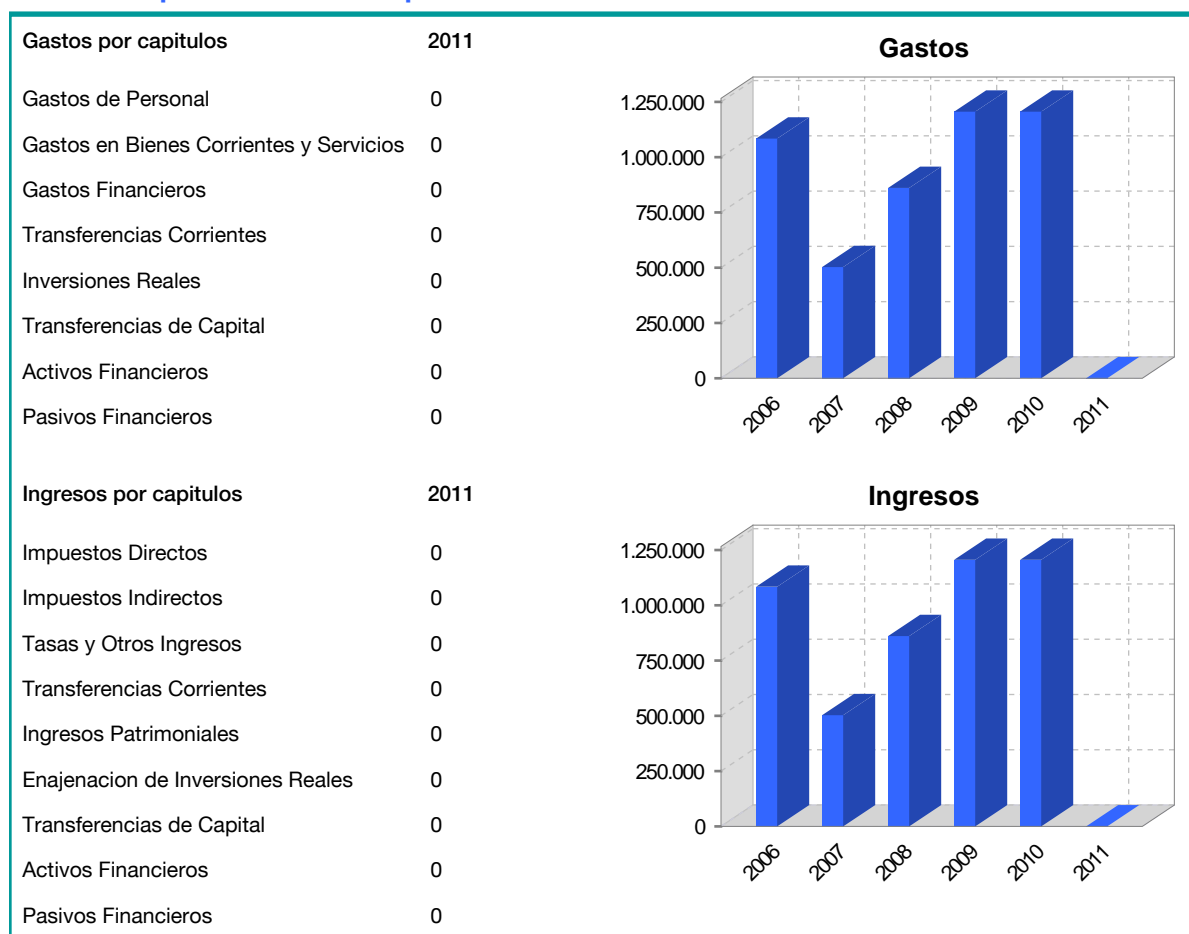
16. Educación - Curso 2011 / 2012 - Centros públicos

Educación Infantil, Primaria y Especial		ESO, Bachillerato y Ciclos Formativos
Institución educativa		Institución educativa
CRA	CRA "Ausejo"	Centros
Colegios	1	Alumnado
Alumnado		ESO
Alumnos	20	Bachillerato
		Ciclos Formativos

17. Educación - Curso 2011 / 2012 - Centros privados

Educación Infantil, Primaria y Especial		ESO, Bachillerato y Ciclos Formativos
Institución educativa		Institución educativa

18. Presupuestos Municipales



19. Elecciones

