

Ficha Municipal - 2012

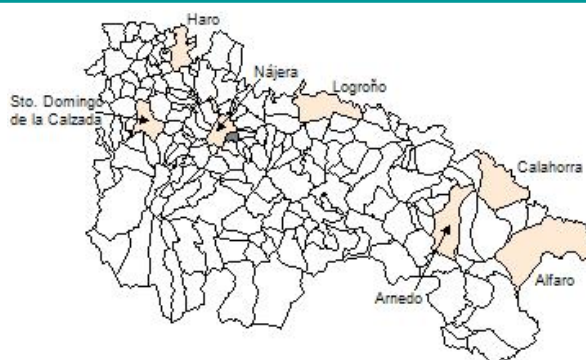
Comunidad Autónoma de La Rioja



Gobierno de La Rioja
Consejería de
Administración Pública
y Hacienda



Instituto
de Estadística
de La Rioja



1. Datos Generales

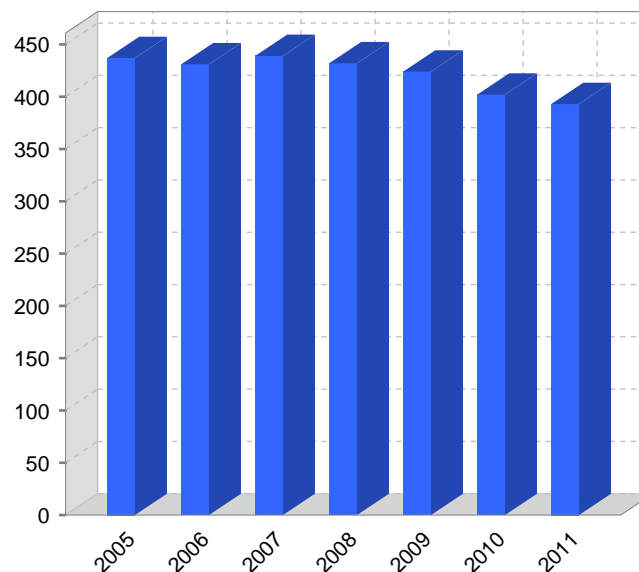
Código INE	26157	Superficie municipal (Km ²)	6,35
Municipio	Tricio	Altitud máxima del núcleo principal del municipio (m)	564
Partido judicial	Logroño	Distancia a la capital	26
Zona de salud	Nájera	Número de núcleos	2

2. Evolución Demográfica

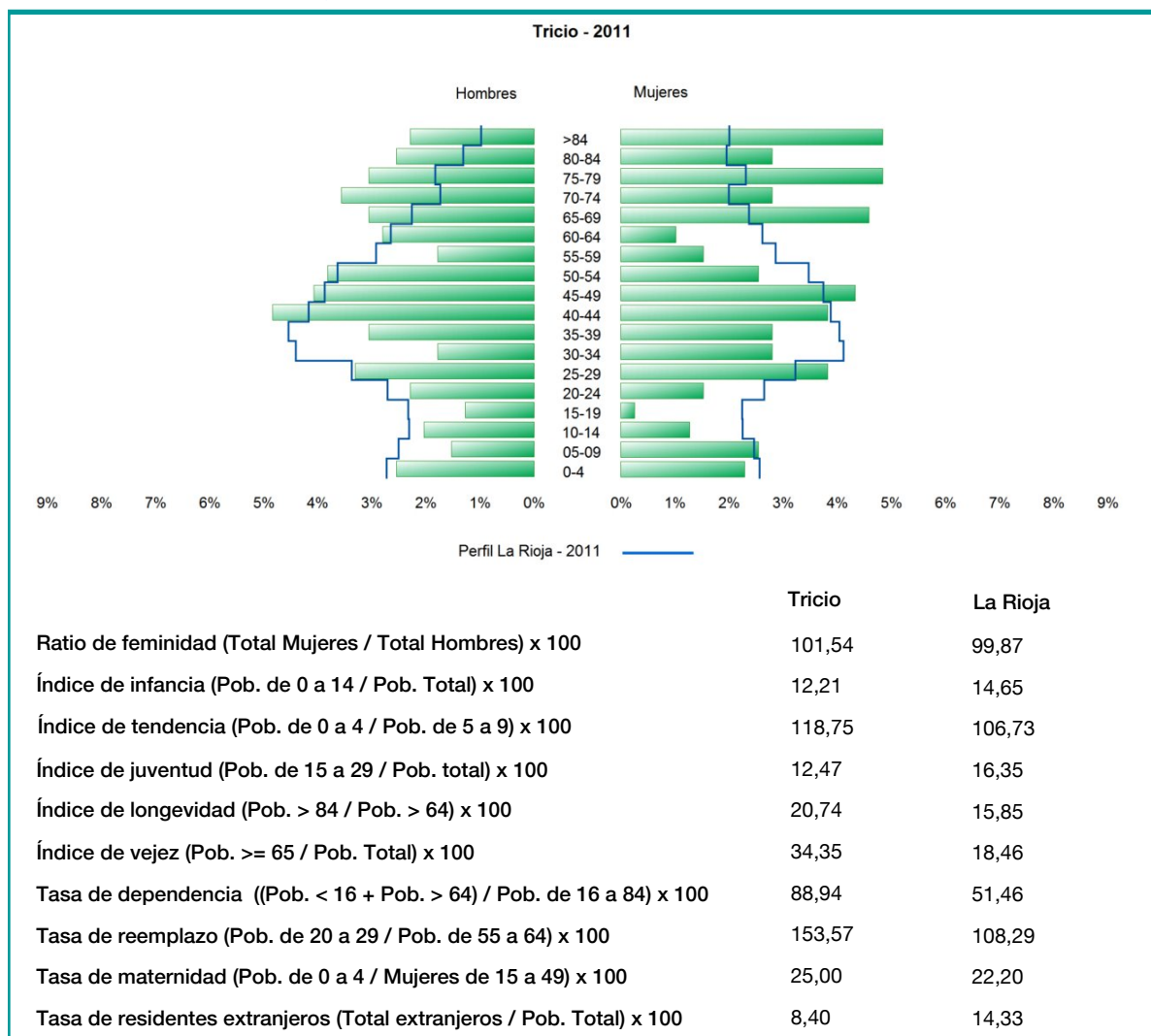
Padrón	2005	2006	2007	2008	2009	2010	2011
Total	437	431	439	432	424	402	393
Hombres	223	216	219	214	212	198	195
Mujeres	214	215	220	218	212	204	198
Densidad	68,8	67,9	69,1	68,0	66,8	63,3	61,9

Padrón municipal de habitantes

Censo	1991	2001
Total	401	403
Hombres	200	200
Mujeres	201	203
Extranjeros		14



3. Pirámide, índices y tasas de Población (1/1/2011)



4. Movimiento Natural de la Población

	2005	2006	2007	2008	2009	2010
Nacimientos	4	5	6	3		3
Defunciones	6	6	8	7	3	4
Matrimonios		1	1	2		2
Crecimiento vegetativo	-2	-1	-2	-4	-3	-1
Tasa bruta de mortalidad	13,82	16,09	17,22	11,68	8,47	10,06
Tasa bruta de natalidad	10,37	12,64	10,33	7,01	7,26	7,55
Tasa bruta de nupcialidad	2,30	2,30	3,44	4,67	4,84	5,03

5. Mercado Laboral. (a 31 de marzo)

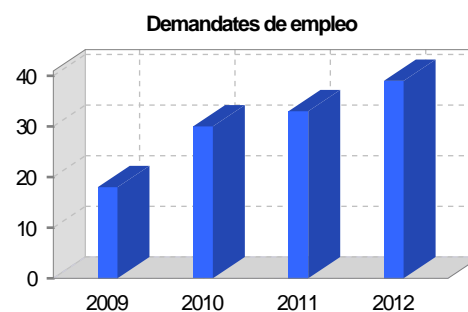
Afiliados en alta laboral en la Seguridad Social (2012)

Total	Régimen general y otros	Autónomo no agrario	Autónomo agrario (SETA)
156	120	29	7

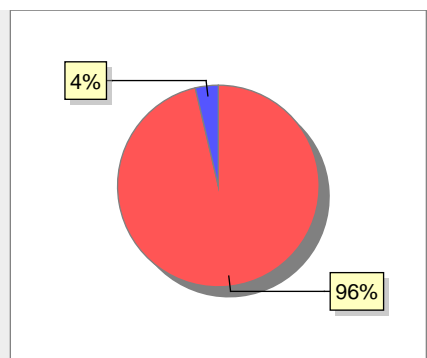
Contratos	2009	2010	2011	2012
Total	4	3	3	
Hombres	3	3	3	
Mujeres	1			



Paro registrado	2009	2010	2011	2012
Total	18	30	33	39
Hombres	9	20	18	21
Mujeres	9	10	15	18



6. Catastro



- Superficie rústica (Ha.) 606,5
- Superficie urbana (Ha.) 23,16

Titulares 2012

Urbano	639
Rústico	824
Urbano/Rústico	1.139

Unidades Rústicas 2011

Parcelas	2.335
Subparcelas	2.455

Valor Catastral Rústico 2011

Valor (Miles de Euros)	2.562,96
------------------------	----------

Valor Catastral Urbano 2011

Valor catastral del suelo	5.192,91
Valor catastral de la construcción	8.253,43

Unidades Urbanas 2011

Industrial	220
Residencial	338
Terciario y comercial	41
Equipamiento	7
Suelo vacante	79

Superficie Urbana 2011

Superficie edificada	18,71
Superficie sin edificar	4,45

7. Ganadería - 2011

	Cabezas ganaderas	Unidades ganaderas
Aves	51.000	255,00
Gallinas		
Pollos	51.000	255,00
Bovinos		
Terberos de cebo		
Vacas de carne		
Vacas de ordeño		
Conejas		
Conejas		
Ovinos y Caprinos	111	16,65
Cabras	2	0,30
Ovejas	109	16,35
Porcinos	10	1,60
Cerdas		
Cerdos de cebo	10	1,60

● Aves 51.000
 ● Ovino y caprino 111
 ● Porcino 10

8. Distribución General del Terreno - 2011

	Total	Regadío	Secano
Total Municipal	632	280	352
Tierras de cultivo	506	279	227
Barbecho y otras tierras	70	13	57
Cultivos herbáceos	246	198	48
Cultivos leñosos	190	68	122
Tierras para pastos	18		18
Pastizales	18		18
Prados naturales			
Terreno forestal	29	1	28
Monte abierto			
Monte leñoso	23		23
Monte maderable	6	1	5
Otras superficies	79		79
Erial a pastos	8		8
Espartizal			
Ríos y lagos	13		13
Superficie no agrícola	57		57
Terreno improductivo	1		1

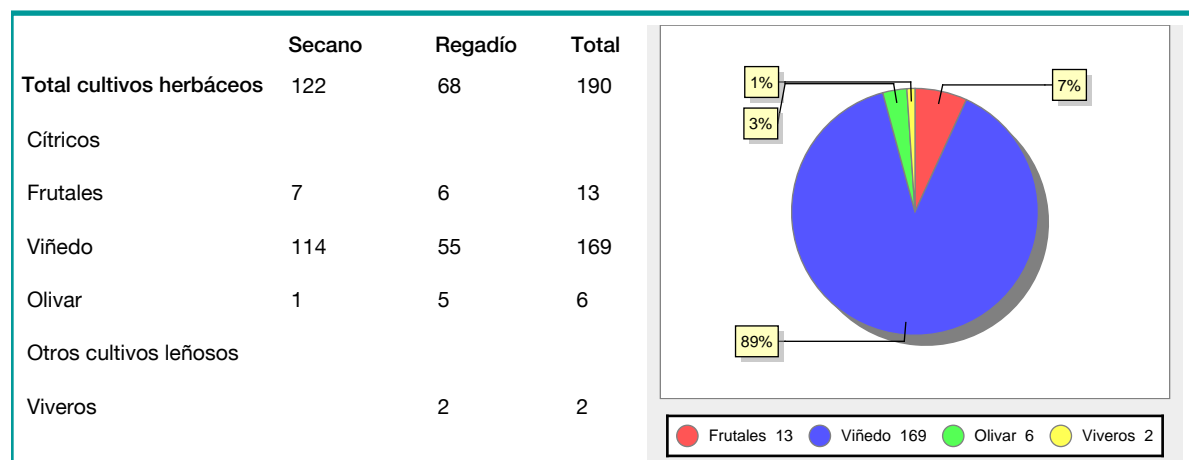
● Tierras de cultivo 506
 ● Tierras para pastos 18
 ● Terreno forestal 29
 ● Otras superficies 79

9. Distribución de cultivos herbáceos (Ha.) - 2011

	Secano	Regadío	Total
Total cultivos herbáceos	48	198	246
Cereales grano	48	177	225
Leguminosas grano		1	1
Patata		5	5
Cultivos industriales			
Flores y plantas			
Cultivos forrajeros		2	2
Hortalizas		13	13

● Cereales grano 225
 ● Leguminosas grano 1
 ● Patata 5
 ● Cultivos forrajeros 2
 ● Hortalizas 13

10. Distribución de cultivos leñosos (Ha.) - 2011



11. Parque de Vehículos

	2003	2004	2005	2006	2007	2008	2009	2010	2011
Total vehículos	245	259	284	291	330	344	301	296	297
Automóviles	144	149	154	163	169	173	172	173	177
Motos	8	9	8	8	9	12	12	13	11
Furgonetas y Camiones	81	88	98	103	113	108	103	94	94
Autobuses									
Tractores industriales	2	2	10	12	15	21	3	5	5
Otros vehículos	10	11	14	5	24	30	11	11	10

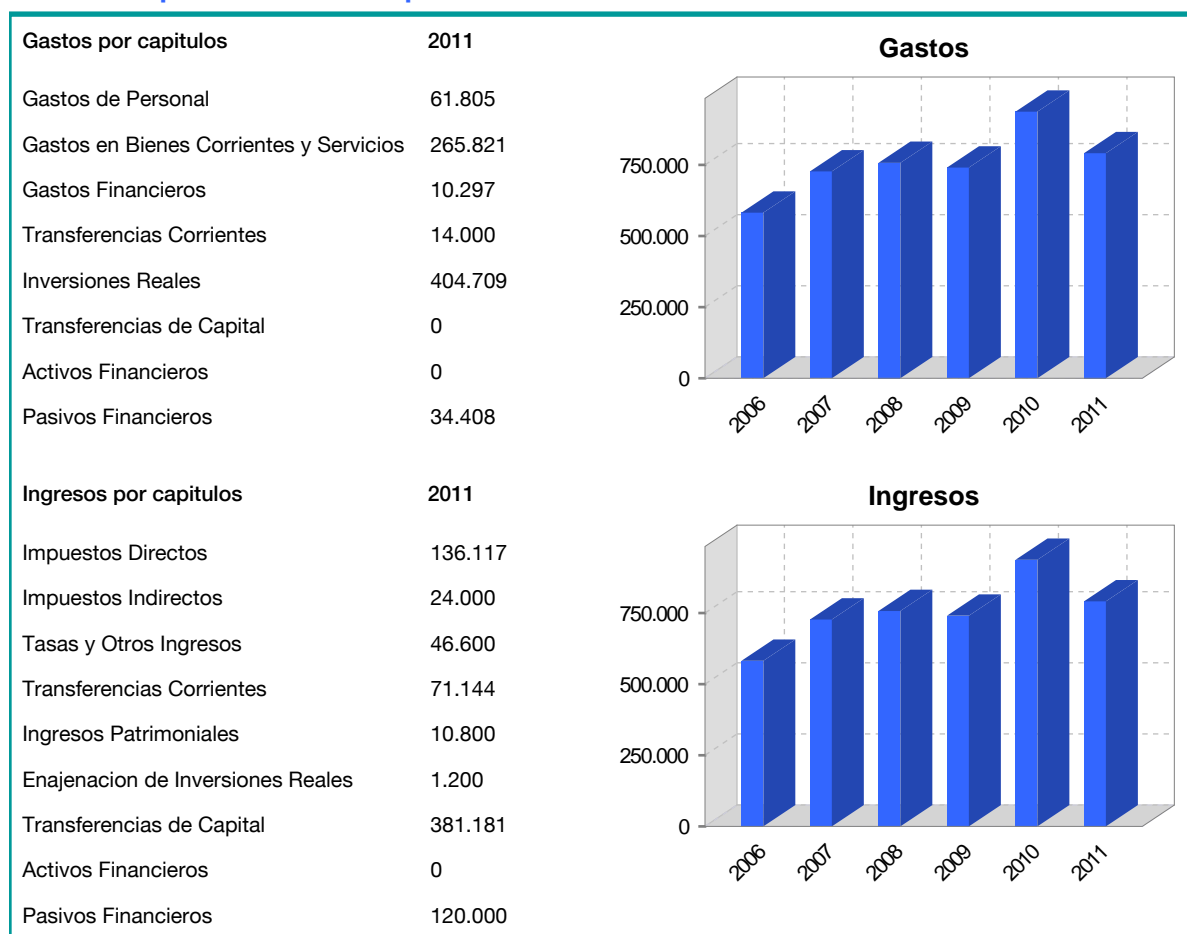
12. Entidades Financieras

	2006	2007	2008	2009	2010	2011
Entidades de depósito	1	1	1	1	1	1
Entidades Financieras de Crédito						

13. Salud

	2007	2008	2009	2010	2011
Centros de salud					
Consultorios	1	1	1	1	1
Farmacias	1	1	1	1	1
Botiquines					

18. Presupuestos Municipales



19. Elecciones

