

## Ficha Municipal - 2012

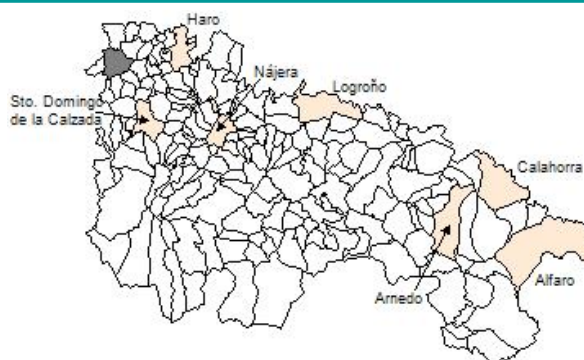
### Comunidad Autónoma de La Rioja



Gobierno de La Rioja  
Consejería de  
Administración Pública  
y Hacienda



Instituto  
de Estadística  
de La Rioja



## 1. Datos Generales

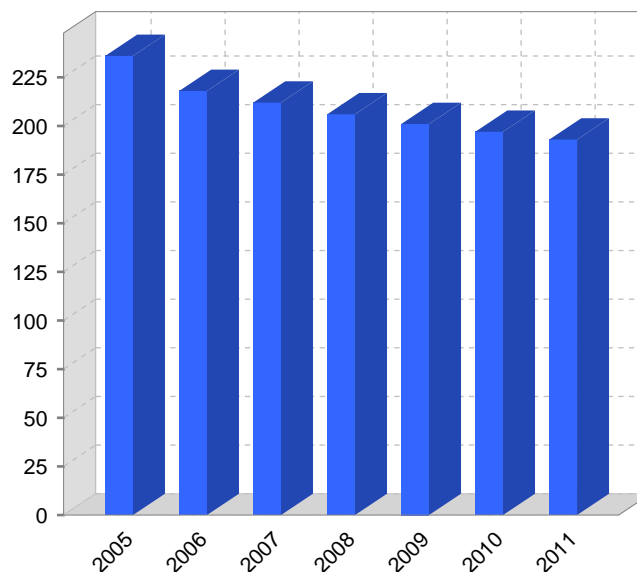
Código INE	26155	Superficie municipal (Km <sup>2</sup> )	34,94
Municipio	Treviana	Altitud máxima del núcleo principal del municipio (m)	587
Partido judicial	Haro	Distancia a la capital	56
Zona de salud	Haro	Número de núcleos	2

## 2. Evolución Demográfica

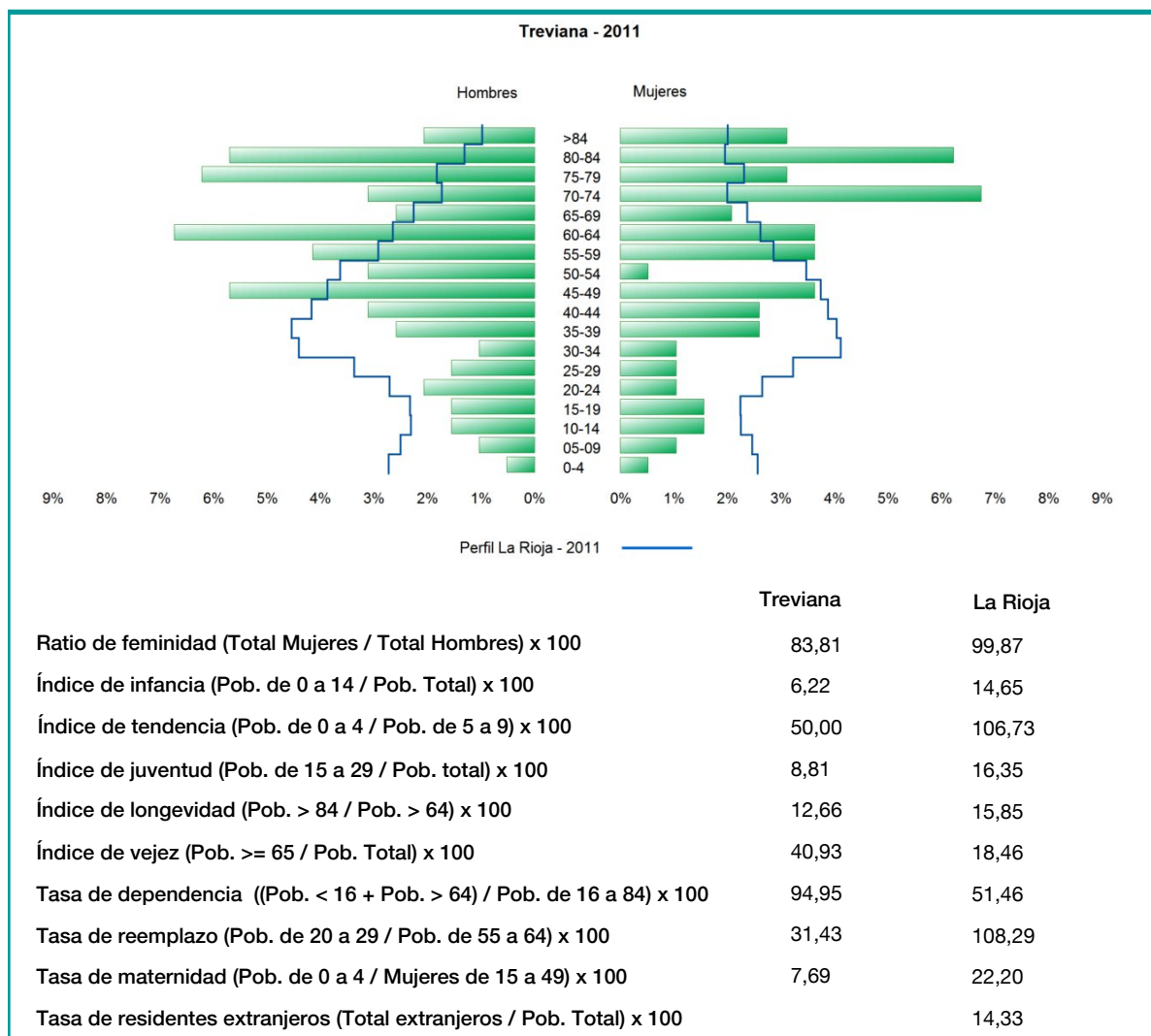
Padrón	2005	2006	2007	2008	2009	2010	2011
Total	236	218	212	206	201	197	193
Hombres	132	123	121	114	110	108	105
Mujeres	104	95	91	92	91	89	88
Densidad	6,8	6,2	6,1	5,9	5,8	5,6	5,5

Padrón municipal de habitantes

Censo	1991	2001
Total	313	245
Hombres	169	131
Mujeres	144	114
Extranjeros		2



### 3. Pirámide, índices y tasas de Población (1/1/2011)



### 4. Movimiento Natural de la Población

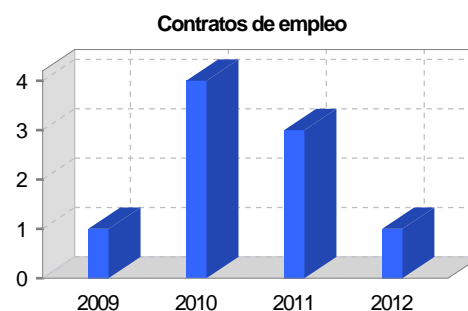
	2005	2006	2007	2008	2009	2010
Nacimientos				1		1
Defunciones	7	1	4	5	3	3
Matrimonios	1	1				
Crecimiento vegetativo	-7	-1	-4	-4	-3	-2
Tasa bruta de mortalidad	17,62	11,63	21,53	19,66	15,08	15,38
Tasa bruta de natalidad			4,78	4,91	5,03	5,13
Tasa bruta de nupcialidad	4,41	4,65				

## 5. Mercado Laboral. (a 31 de marzo)

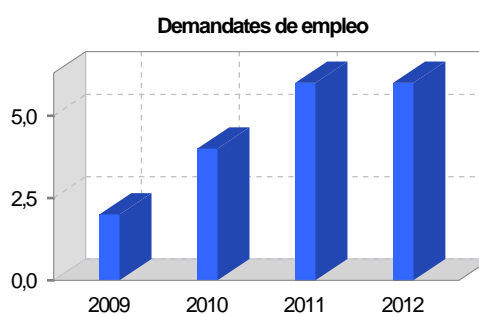
### Afiliados en alta laboral en la Seguridad Social (2012)

Total	Régimen general y otros	Autónomo no agrario	Autónomo agrario (SETA)
44	16	8	20

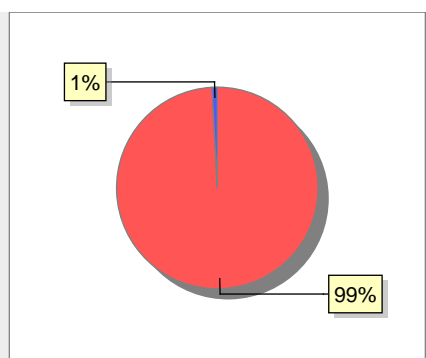
Contratos	2009	2010	2011	2012
Total	1	4	3	1
Hombres	1	4	3	1
Mujeres				



Paro registrado	2009	2010	2011	2012
Total	2	4	6	6
Hombres	1	3	3	2
Mujeres	1	1	3	4



## 6. Catastro



● Superficie rústica (Ha.)	3.437,64
● Superficie urbana (Ha.)	29,22

### Titulares 2012

Urbano	542
Rústico	1.049
Urbano/Rústico	1.329

### Unidades Rústicas 2011

Parcelas	4.946
Subparcelas	5.246

### Valor Catastral Rústico 2011

Valor (Miles de Euros)	4.414,95
------------------------	----------

### Valor Catastral Urbano 2011

Valor catastral del suelo	3.224,75
Valor catastral de la construcción	4.448,01

### Unidades Urbanas 2011

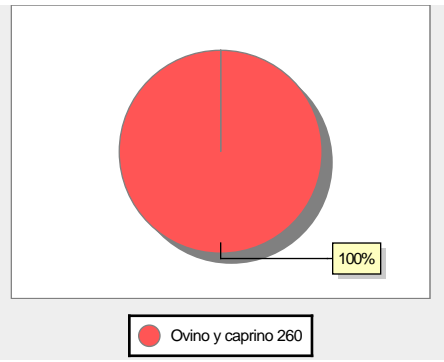
Industrial	281
Residencial	293
Terciario y comercial	2
Equipamiento	5
Suelo vacante	247
Edificio Singular	1

### Superficie Urbana 2011

Superficie edificada	12,8
Superficie sin edificar	16,42

### 7. Ganadería - 2011

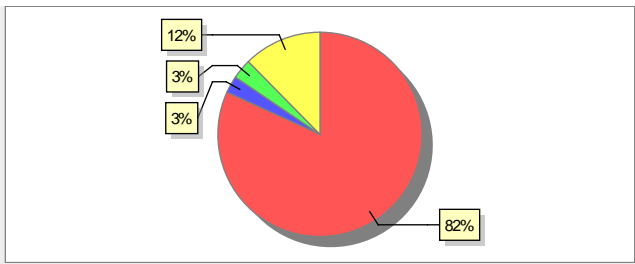
	Cabezas ganaderas	Unidades ganaderas
<b>Aves</b>		
Gallinas		
Pollos		
<b>Bovinos</b>		
Terneros de cebo		
Vacas de carne		
Vacas de ordeño		
<b>Conejas</b>		
Conejas		
<b>Ovinos y Caprinos</b>	260	39,00
Cabras		
Ovejas	260	39,00
<b>Porcinos</b>		
Cerdas		
Cerdos de cebo		

100%  
● Ovinos y caprino 260

### 8. Distribución General del Terreno - 2011

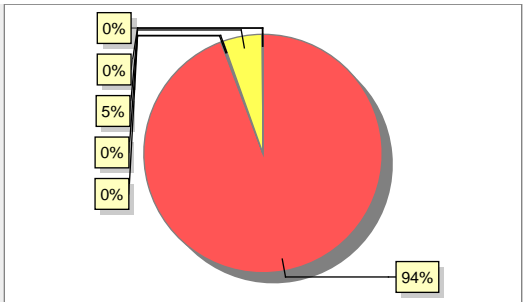
	Total	Regadío	Secano
<b>Total Municipal</b>	3.465	13	3.452
<b>Tierras de cultivo</b>	2.834	13	2.821
Barbecho y otras tierras	64		64
Cultivos herbáceos	2.627	8	2.619
Cultivos leñosos	143	5	138
<b>Tierras para pastos</b>	93		93
Pastizales	93		93
Prados naturales			
<b>Terreno forestal</b>	109		109
Monte abierto			
Monte leñoso	78		78
Monte maderable	31		31
<b>Otras superficies</b>	429		429
Erial a pastos	282		282
Espartizal			
Ríos y lagos	14		14
Superficie no agrícola	131		131
Terreno improductivo	2		2

82% 12% 3% 3%  
● Tierras de cultivo 2.834 ● Tierras para pastos 93 ● Terreno forestal 109  
● Otras superficies 429

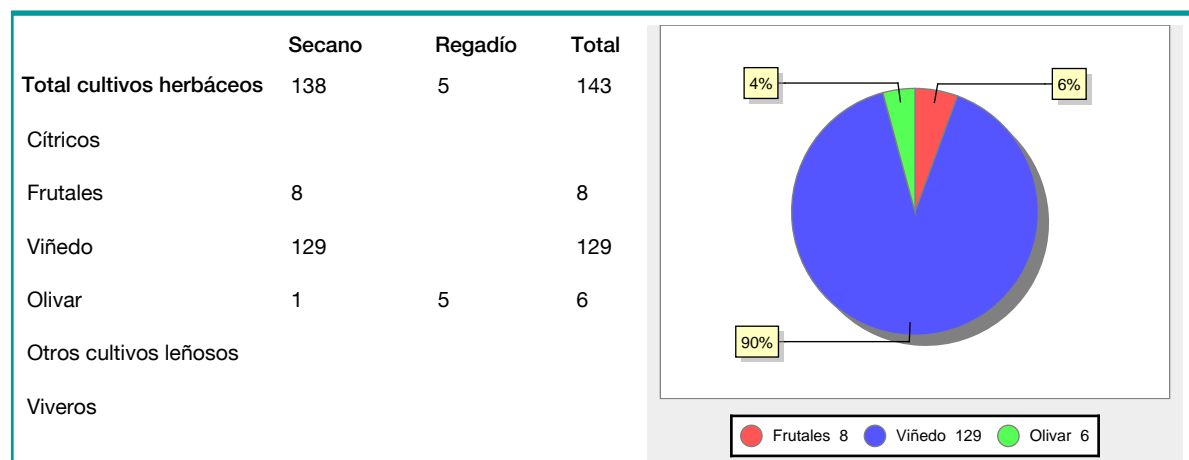
### 9. Distribución de cultivos herbáceos (Ha.) - 2011

	Secano	Regadío	Total
<b>Total cultivos herbáceos</b>	2.619	8	2.627
Cereales grano	2.475	1	2.476
Leguminosas grano	6		6
Patata		2	2
Cultivos industriales	138	2	140
Flores y plantas			
Cultivos forrajeros		2	2
Hortalizas		1	1

94% 0% 0% 5% 0% 0%  
● Cereales grano 2.476 ● Leguminosas grano 6 ● Patata 2  
● Cultivos industriales 140 ● Cultivos forrajeros 2  
● Hortalizas 1

## 10. Distribución de cultivos leñosos (Ha.) - 2011



## 11. Parque de Vehículos

	2003	2004	2005	2006	2007	2008	2009	2010	2011
Total vehículos	197	201	204	185	197	198	196	201	203
Automóviles	139	137	135	123	125	122	121	125	125
Motos	3	4	3	4	4	5	5	3	3
Furgonetas y Camiones	40	42	47	47	47	50	48	52	51
Autobuses									
Tractores industriales	3	4	3	3	3	3	3	3	3
Otros vehículos	12	14	16	8	18	18	19	18	21

## 12. Entidades Financieras

	2006	2007	2008	2009	2010	2011
Entidades de depósito	2	2	2	2	2	2
Entidades Financieras de Crédito						

## 13. Salud

	2007	2008	2009	2010	2011
Centros de salud					
Consultorios	1	1	1	1	1
Farmacias	1	1	1	1	1
Botiquines					

## 14. Espacios Deportivos

	2010	2011
Campos de tiro		
Campos de golf		
Campos de futbol		
Rocodromos		
Pistas de petanca		
Pistas de padel		
Pistas de atletismo		
Piscinas cubiertas		
Pistas de squash		
Pistas polideportivas	1	1
Pistas de tenis		
Piscinas al aire libre		
Pabellones polideportivos		
Pabellones con fronton		
Frontones		

## 15. Turismo - 2012

	Establecimientos	Habitaciones	Plazas
Hoteles			
Casas rurales			
Restaurantes			
Hostales			
Pensiones			
Turismo activo			
Agencias de viajes			
Apartamentos			
Campings			
Albergues turísticos			
Empresas organizadoras de congresos y reuniones			

## 16. Educación - Curso 2011 / 2012 - Centros públicos

Educación Infantil, Primaria y Especial	ESO, Bachillerato y Ciclos Formativos
Institución educativa	Institución educativa

## 17. Educación - Curso 2011 / 2012 - Centros privados

Educación Infantil, Primaria y Especial	ESO, Bachillerato y Ciclos Formativos
Institución educativa	Institución educativa

## 18. Presupuestos Municipales



## 19. Elecciones

