

Ficha Municipal - 2012

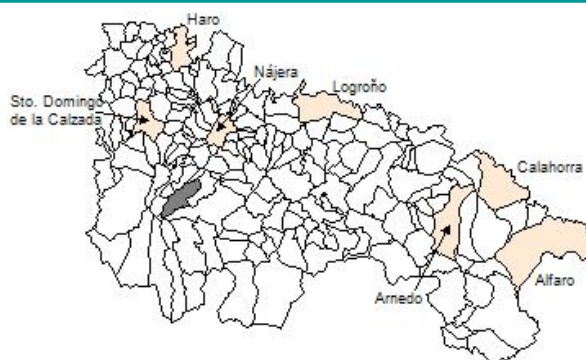
Comunidad Autónoma de La Rioja



Gobierno de La Rioja
Consejería de
Administración Pública
y Hacienda



Instituto
de Estadística
de La Rioja



1. Datos Generales

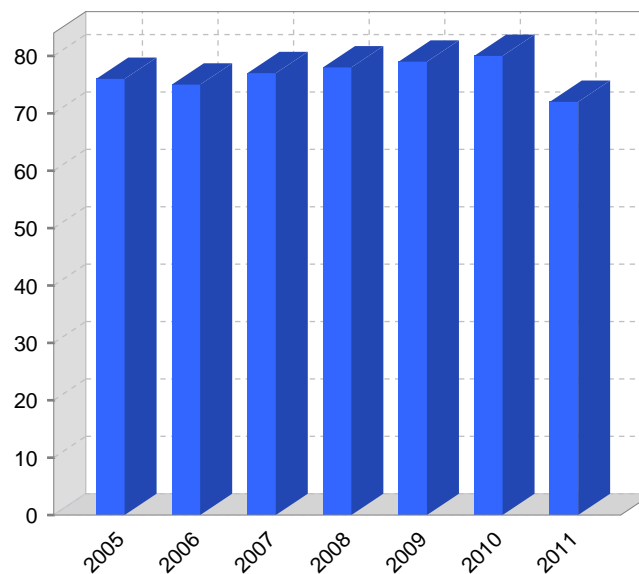
Código INE	26149	Superficie municipal (Km ²)	34,94
Municipio	Tobía	Altitud máxima del núcleo principal del municipio (m)	681
Partido judicial	Logroño	Distancia a la capital	43
Zona de salud	Nájera	Número de núcleos	2

2. Evolución Demográfica

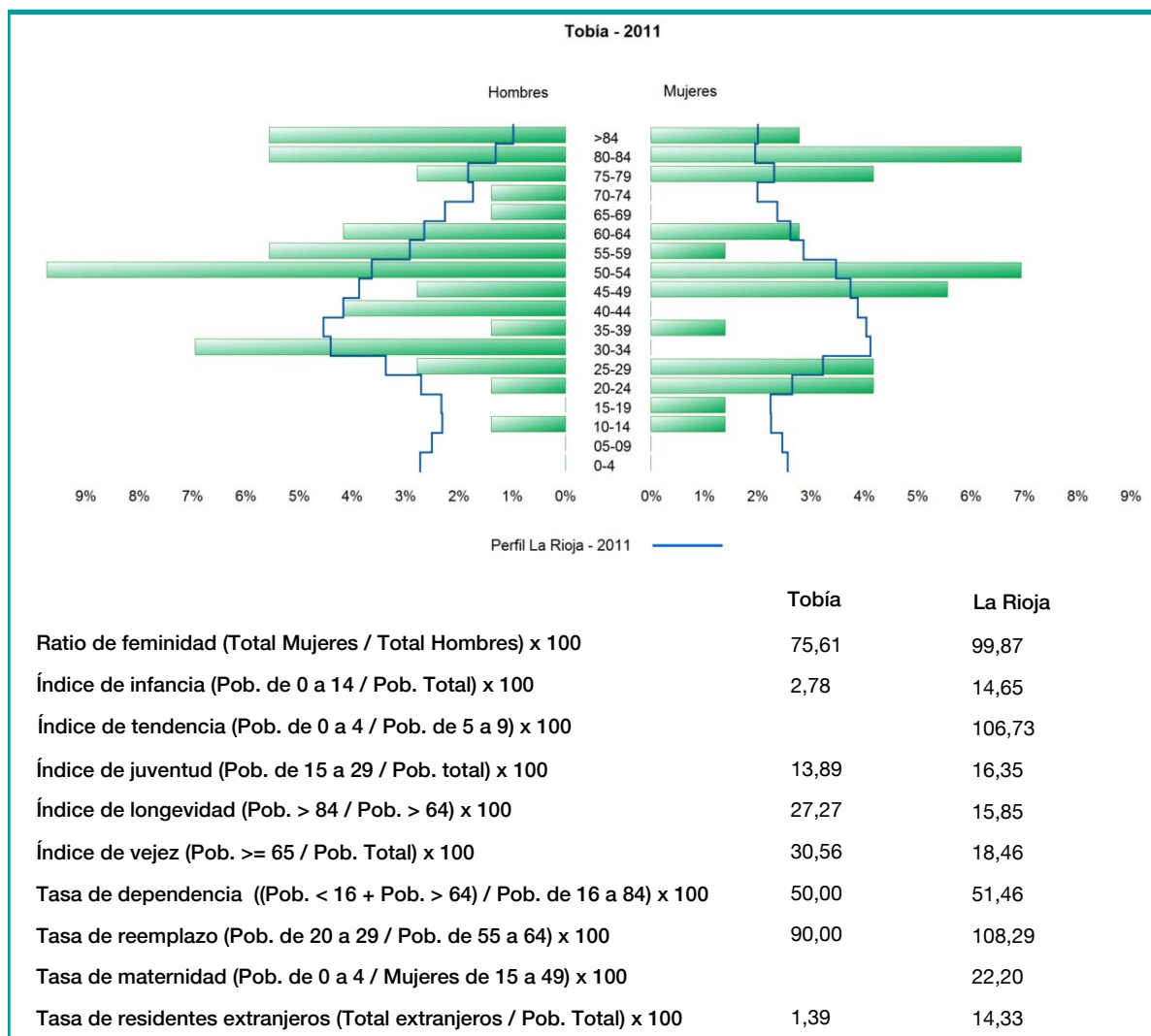
Padrón	2005	2006	2007	2008	2009	2010	2011
Total	76	75	77	78	79	80	72
Hombres	43	41	42	44	45	47	41
Mujeres	33	34	35	34	34	33	31
Densidad	2,2	2,1	2,2	2,2	2,3	2,3	2,1

Padrón municipal de habitantes

Censo	1991	2001
Total	70	71
Hombres	41	43
Mujeres	29	28
Extranjeros		



3. Pirámide, índices y tasas de Población (1/1/2011)



4. Movimiento Natural de la Población

	2005	2006	2007	2008	2009	2010
Nacimientos						
Defunciones	2		1			1
Matrimonios						
Crecimiento vegetativo	-2		-1			-1
Tasa bruta de mortalidad	26,49	13,16	12,90		12,58	13,16
Tasa bruta de natalidad						
Tasa bruta de nupcialidad						

5. Mercado Laboral. (a 31 de marzo)

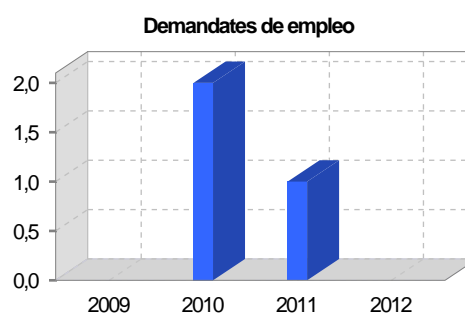
Afiliados en alta laboral en la Seguridad Social (2012)

Total	Régimen general y otros	Autónomo no agrario	Autónomo agrario (SETA)
6	1	2	3

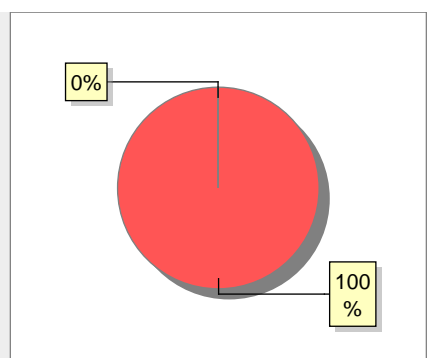
Contratos	2009	2010	2011	2012
Total				



Paro registrado	2009	2010	2011	2012
Total		2	1	
Hombres		1		
Mujeres		1	1	



6. Catastro



● Superficie rústica (Ha.)	3.477,84
● Superficie urbana (Ha.)	3,09

Titulares 2012

Urbano	135
Rústico	214
Urbano/Rústico	295

Unidades Rústicas 2011

Parcelas	1.699
Subparcelas	1.923

Valor Catastral Rústico 2011

Valor (Miles de Euros)	1.053,72
------------------------	----------

Valor Catastral Urbano 2011

Valor catastral del suelo	252,34
Valor catastral de la construcción	560,24

Unidades Urbanas 2011

Industrial	63
Residencial	55
Terciario y comercial	2
Equipamiento	9
Suelo vacante	85

Superficie Urbana 2011

Superficie edificada	1,58
Superficie sin edificar	1,51

7. Ganadería - 2011

	Cabezas ganaderas	Unidades ganaderas
Aves		
Gallinas		
Pollos		
Bovinos	47	47,00
Terneros de cebo		
Vacas de carne	47	47,00
Vacas de ordeño		
Conejas		
Conejas		
Ovinos y Caprinos	128	19,20
Cabras		
Ovejas	128	19,20
Porcinos		
Cerdas		
Cerdos de cebo		

Category	Percentage
Bovino 47	27%
Ovino y caprino 128	73%

8. Distribución General del Terreno - 2011

	Total	Regadío	Secano
Total Municipal	3.473	14	3.459
Tierras de cultivo	10	4	6
Barbecho y otras tierras	6		6
Cultivos herbáceos	3	3	
Cultivos leñosos	1	1	
Tierras para pastos	342		342
Pastizales	337		337
Prados naturales	5		5
Terreno forestal	2.703	10	2.693
Monte abierto	10		10
Monte leñoso	403		403
Monte maderable	2.290	10	2.280
Otras superficies	418		418
Erial a pastos	340		340
Espartizal			
Ríos y lagos	10		10
Superficie no agrícola	18		18
Terreno improductivo	50		50


Category	Percentage
Tierras de cultivo 10	0%
Tierras para pastos 342	12%
Terreno forestal 2.703	78%
Otras superficies 418	10%

9. Distribución de cultivos herbáceos (Ha.) - 2011

	Secano	Regadío	Total
Total cultivos herbáceos		3	3
Cereales grano			
Leguminosas grano		2	2
Patata		1	1
Cultivos industriales			
Flores y plantas			
Cultivos forrajeros			
Hortalizas			

Category	Percentage
Leguminosas grano 2	67%
Patata 1	33%

10. Distribución de cultivos leñosos (Ha.) - 2011



11. Parque de Vehículos

	2003	2004	2005	2006	2007	2008	2009	2010	2011
Total vehículos	30	29	29	32	34	36	35	32	32
Automóviles	22	20	21	21	22	23	22	21	21
Motos				1	1	3	3	3	3
Furgonetas y Camiones	8	9	8	10	11	10	10	8	8
Autobuses									
Tractores industriales									
Otros vehículos									

12. Entidades Financieras

	2006	2007	2008	2009	2010	2011
Entidades de depósito						
Entidades Financieras de Crédito						

13. Salud

	2007	2008	2009	2010	2011
Centros de salud					
Consultorios	1	1	1	1	1
Farmacias					
Botiquines					

14. Espacios Deportivos

	2010	2011
Campos de tiro		
Campos de golf		
Campos de fútbol		
Rocodromos		
Pistas de petanca		
Pistas de padel		
Pistas de atletismo		
Piscinas cubiertas		
Pistas de squash		
Pistas polideportivas		
Pistas de tenis		
Piscinas al aire libre		
Pabellones polideportivos		
Pabellones con fronton		
Frontones	1	1

15. Turismo - 2012

	Establecimientos	Habitaciones	Plazas
Hoteles			
Casas rurales			
Restaurantes			
Hostales			
Pensiones			
Turismo activo			
Agencias de viajes			
Apartamentos			
Campings			
Albergues turísticos			
Empresas organizadoras de congresos y reuniones			

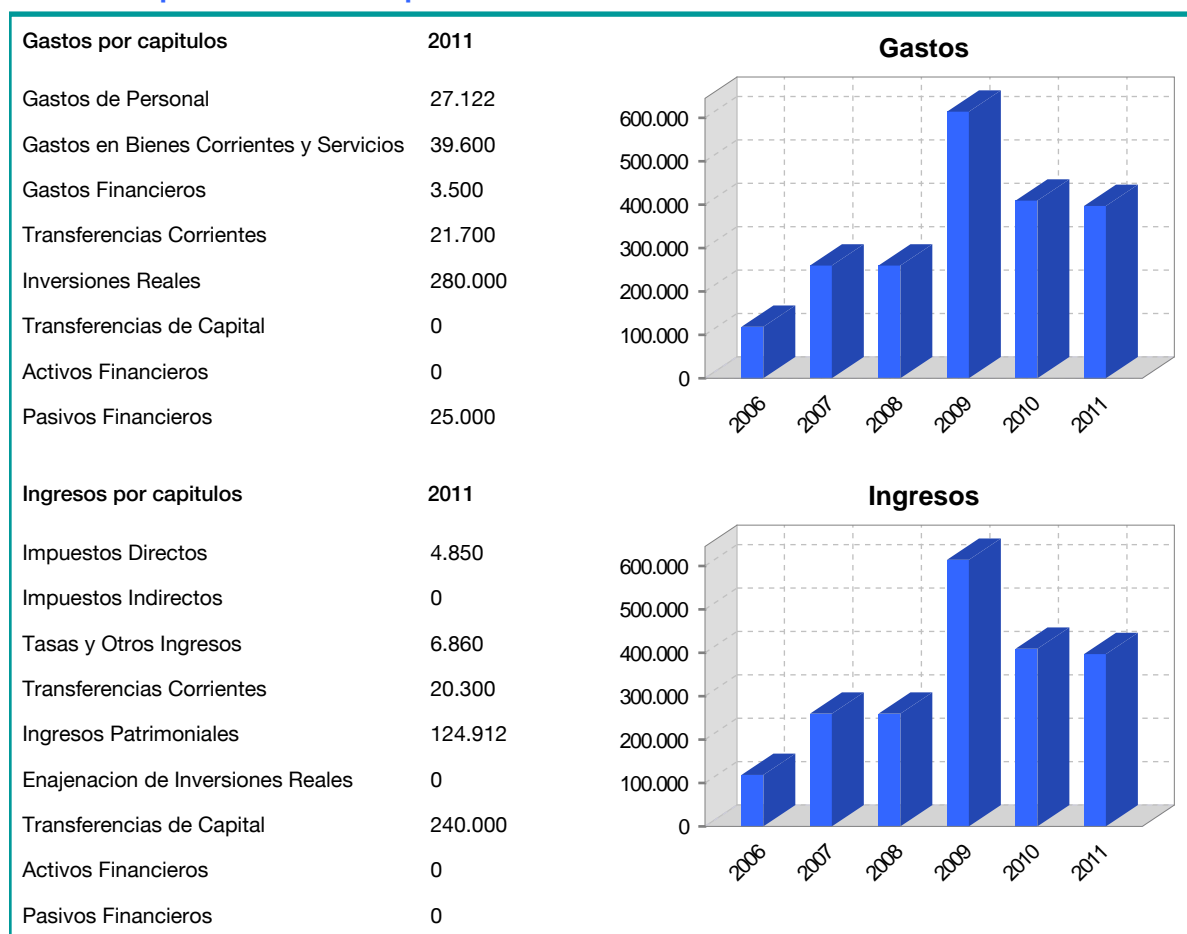
16. Educación - Curso 2011 / 2012 - Centros públicos

Educación Infantil, Primaria y Especial	ESO, Bachillerato y Ciclos Formativos
Institución educativa	Institución educativa

17. Educación - Curso 2011 / 2012 - Centros privados

Educación Infantil, Primaria y Especial	ESO, Bachillerato y Ciclos Formativos
Institución educativa	Institución educativa

18. Presupuestos Municipales



19. Elecciones

