

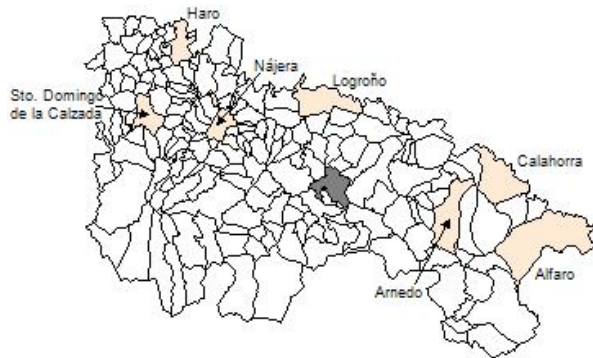
Ficha Municipal - 2012
Comunidad Autónoma de La Rioja



Gobierno de La Rioja
Consejería de
Administración Pública
y Hacienda



Instituto
de Estadística
de La Rioja



1. Datos Generales

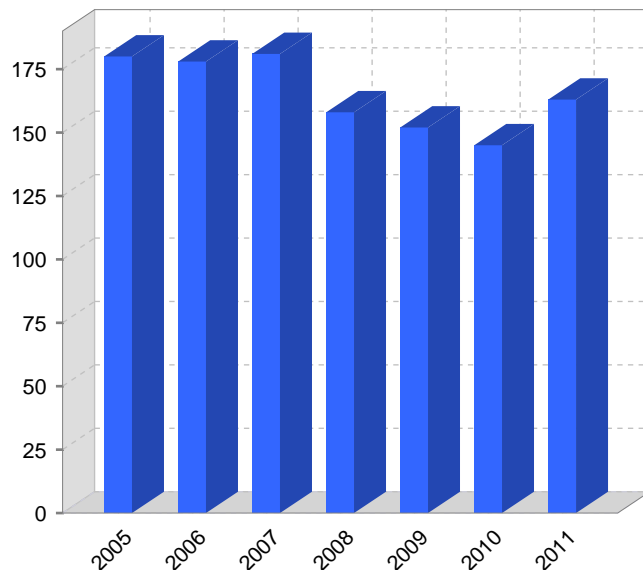
Código INE	26146	Superficie municipal (Km ²)	49,05
Municipio	Soto en Cameros	Altitud máxima del núcleo principal del municipio (m)	718
Partido judicial	Logroño	Distancia a la capital	28
Zona de salud	San Román de Cameros	Número de núcleos	4

2. Evolución Demográfica

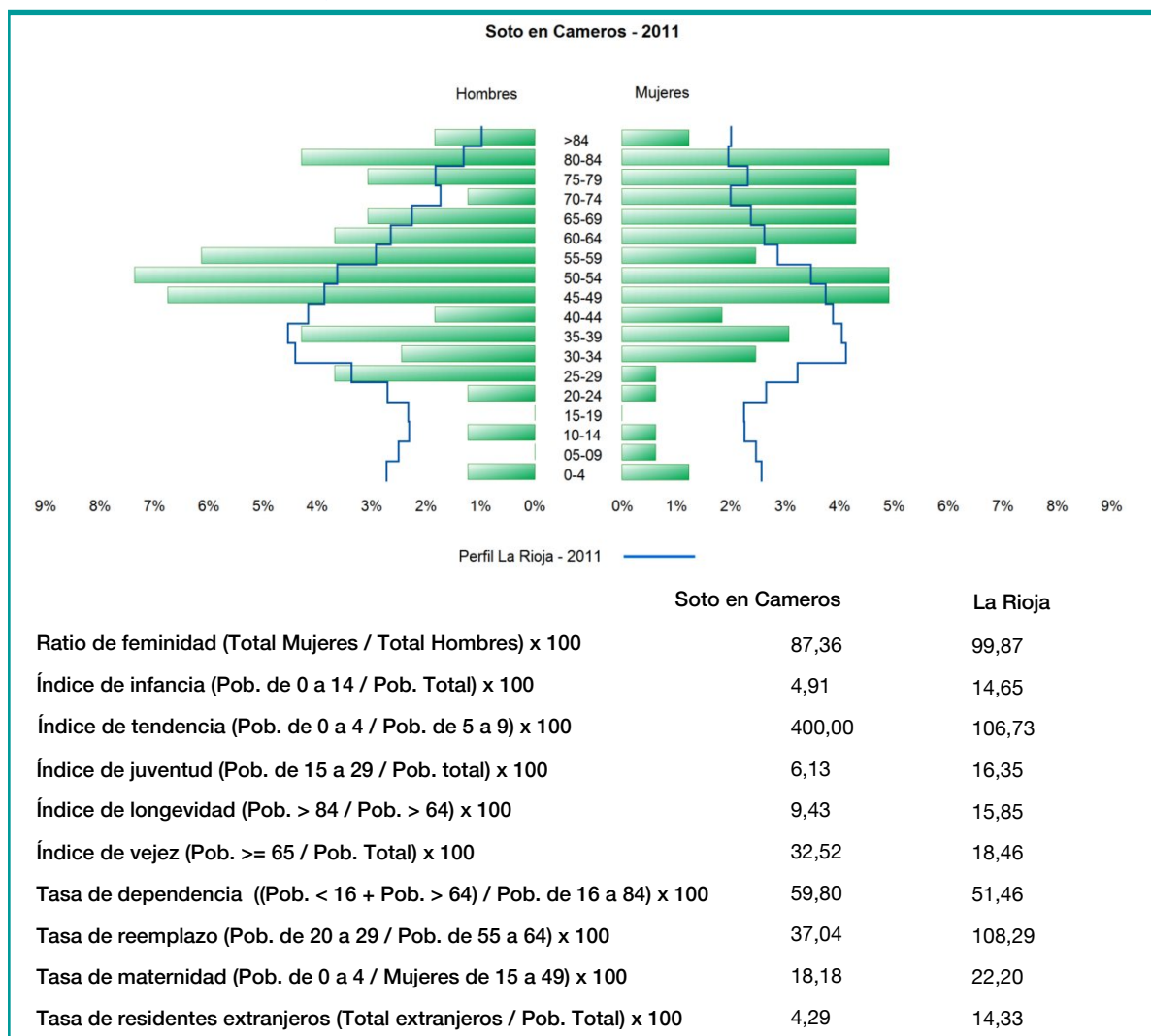
Padrón	2005	2006	2007	2008	2009	2010	2011
Total	180	178	181	158	152	145	163
Hombres	98	93	93	87	81	76	87
Mujeres	82	85	88	71	71	69	76
Densidad	3,7	3,6	3,7	3,2	3,1	3,0	3,3

Padrón municipal de habitantes

Censo	1991	2001
Total	121	152
Hombres	68	87
Mujeres	53	65
Extranjeros	3	2



3. Pirámide, índices y tasas de Población (1/1/2011)



4. Movimiento Natural de la Población

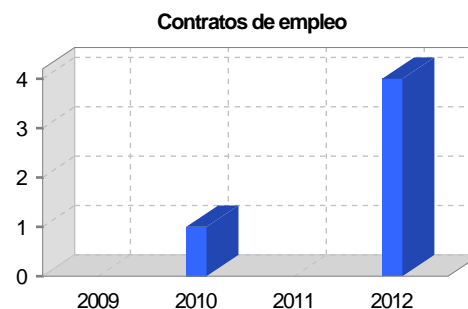
	2005	2006	2007	2008	2009	2010
Nacimientos					2	1
Defunciones	1		1	2		1
Matrimonios			1			
Crecimiento vegetativo	-1		-1	-2	2	0
Tasa bruta de mortalidad	5,59	5,57	8,85	12,90	6,73	6,49
Tasa bruta de natalidad				12,90	10,10	6,49
Tasa bruta de nupcialidad		5,57	5,90			

5. Mercado Laboral. (a 31 de marzo)

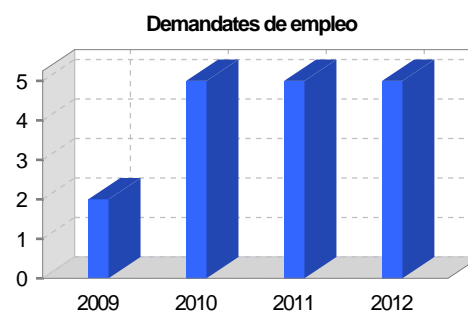
Afiliados en alta laboral en la Seguridad Social (2012)

Total	Régimen general y otros	Autónomo no agrario	Autónomo agrario (SETA)
32	19	12	1

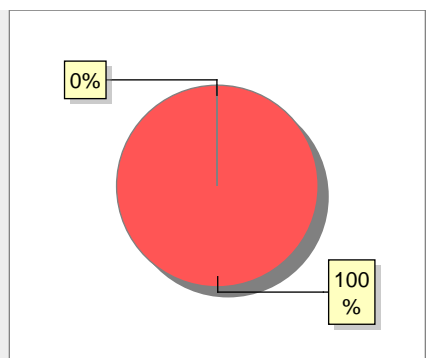
Contratos	2009	2010	2011	2012
Total		1		4
Hombres		1		4
Mujeres				



Paro registrado	2009	2010	2011	2012
Total	2	5	5	5
Hombres	2	4	2	4
Mujeres		1	3	1



6. Catastro



● Superficie rústica (Ha.)	4.914,78
● Superficie urbana (Ha.)	6,32

Titulares 2012

Urbano 562

Rústico 740

Urbano/Rústico 1.101

Unidades Rústicas 2011

Parcelas 8.365

Subparcelas 8.417

Valor Catastral Rústico 2011

Valor (Miles de Euros) 231,56

Valor Catastral Urbano 2011

Valor catastral del suelo 1.185,18

Valor catastral de la construcción 2.075,28

Unidades Urbanas 2011

Industrial 220

Residencial 221

Terciario y comercial 2

Equipamiento 8

Suelo vacante 292

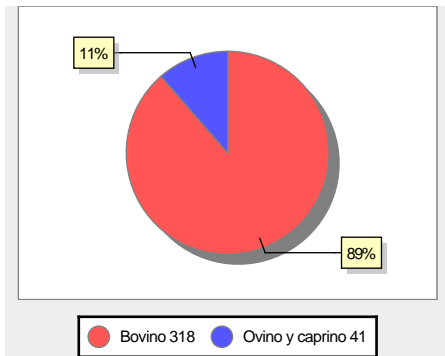
Superficie Urbana 2011

Superficie edificada 4,01

Superficie sin edificar 2,31

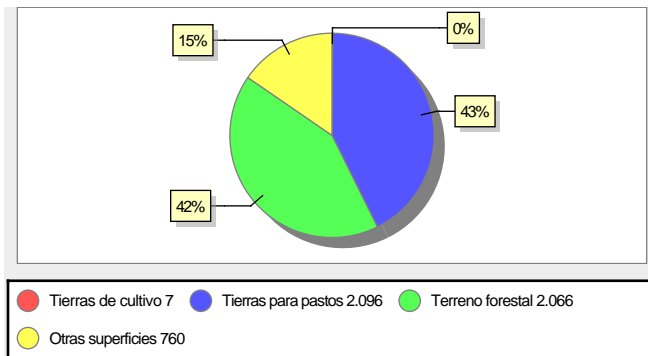
7. Ganadería - 2011

	Cabezas ganaderas	Unidades ganaderas
Aves		
Gallinas		
Pollos		
Bovinos	318	312,80
Terneros de cebo	13	7,80
Vacas de carne	305	305,00
Vacas de ordeño		
Conejas		
Conejas		
Ovinos y Caprinos	41	6,15
Cabras	6	0,90
Ovejas	35	5,25
Porcinos		
Cerdas		
Cerdos de cebo		



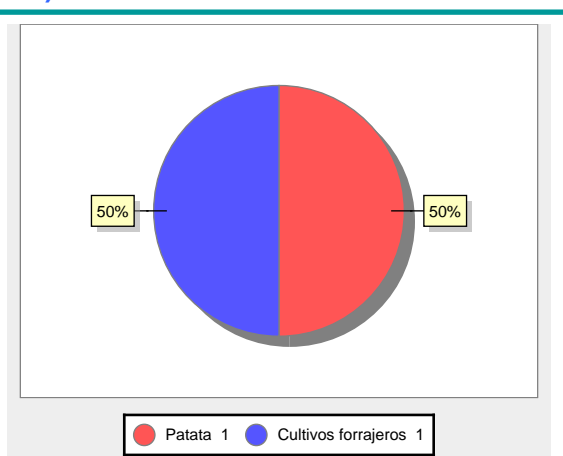
8. Distribución General del Terreno - 2011

	Total	Regadío	Secano
Total Municipal	4.929	13	4.916
Tierras de cultivo	7	4	3
Barbecho y otras tierras	2	2	
Cultivos herbáceos	2	2	
Cultivos leñosos	3		3
Tierras para pastos	2.096	5	2.091
Pastizales	2.076		2.076
Prados naturales	20	5	15
Terreno forestal	2.066	4	2.062
Monte abierto	103		103
Monte leñoso	639		639
Monte maderable	1.324	4	1.320
Otras superficies	760		760
Erial a pastos	627		627
Espartizal			
Ríos y lagos	35		35
Superficie no agrícola	73		73
Terreno improductivo	25		25

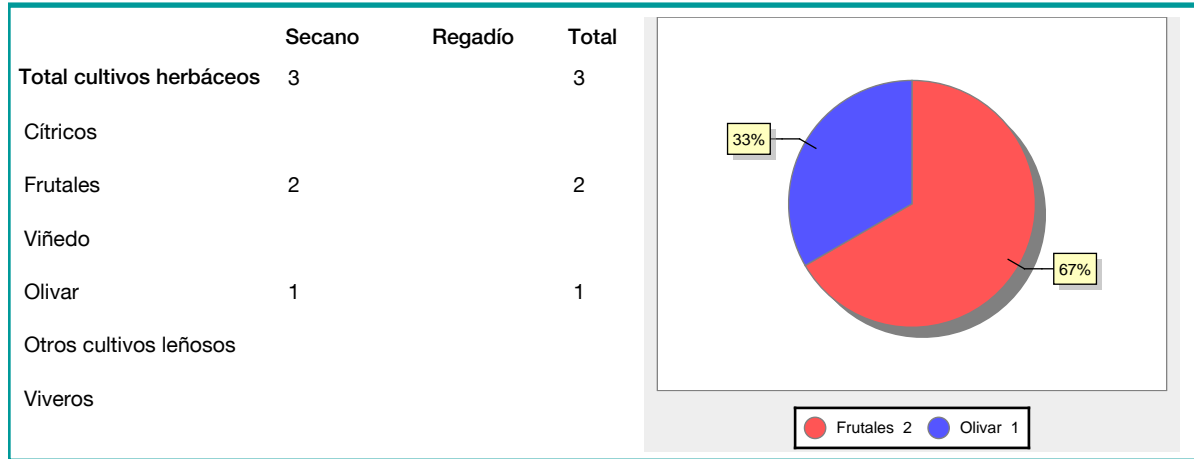


9. Distribución de cultivos herbáceos (Ha.) - 2011

	Secano	Regadío	Total
Total cultivos herbáceos		2	2
Cereales grano			
Leguminosas grano			
Patata		1	1
Cultivos industriales			
Flores y plantas			
Cultivos forrajeros		1	1
Hortalizas			



10. Distribución de cultivos leñosos (Ha.) - 2011



11. Parque de Vehículos

	2003	2004	2005	2006	2007	2008	2009	2010	2011
Total vehículos	102	111	113	108	117	114	113	114	120
Automóviles	47	52	51	49	51	48	45	48	49
Motos	5	5	7	6	6	6	6	6	7
Furgonetas y Camiones	40	42	42	43	48	48	48	46	49
Autobuses									
Tractores industriales	1	1	1						
Otros vehículos	9	11	12	10	12	12	14	14	15

12. Entidades Financieras

	2006	2007	2008	2009	2010	2011
Entidades de depósito	1	1	1	1	1	1
Entidades Financieras de Crédito						

13. Salud

	2007	2008	2009	2010	2011
Centros de salud					
Consultorios	1	1	1	1	1
Farmacias					
Botiquines					

14. Espacios Deportivos

	2010	2011
Campos de tiro		
Campos de golf		
Campos de futbol		
Rocodromos		
Pistas de petanca		
Pistas de padel		
Pistas de atletismo		
Piscinas cubiertas		
Pistas de squash		
Pistas polideportivas	1	1
Pistas de tenis		
Piscinas al aire libre		
Pabellones polideportivos		
Pabellones con fronton		
Frontones		

15. Turismo - 2012

	Establecimientos	Habitaciones	Plazas
Hoteles			
Casas rurales	1	3	6
Restaurantes			
Hostales			
Pensiones			
Turismo activo			
Agencias de viajes			
Apartamentos			
Campings			
Albergues turísticos			
Empresas organizadoras de congresos y reuniones			

16. Educación - Curso 2011 / 2012 - Centros públicos

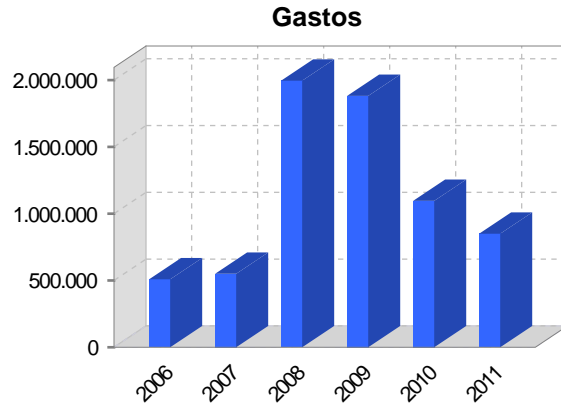
Educación Infantil, Primaria y Especial	ESO, Bachillerato y Ciclos Formativos
Institución educativa	Institución educativa

17. Educación - Curso 2011 / 2012 - Centros privados

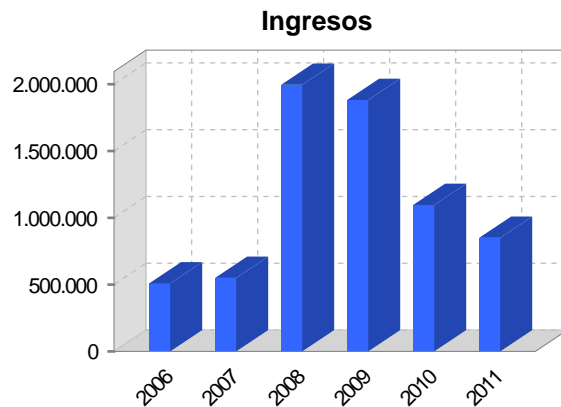
Educación Infantil, Primaria y Especial	ESO, Bachillerato y Ciclos Formativos
Institución educativa	Institución educativa

18. Presupuestos Municipales

Gastos por capitulos	2011
Gastos de Personal	65.200
Gastos en Bienes Corrientes y Servicios	165.000
Gastos Financieros	2.000
Transferencias Corrientes	6.800
Inversiones Reales	600.000
Transferencias de Capital	0
Activos Financieros	0
Pasivos Financieros	11.000



Ingresos por capitulos	2011
Impuestos Directos	31.000
Impuestos Indirectos	0
Tasas y Otros Ingresos	81.000
Transferencias Corrientes	55.000
Ingresos Patrimoniales	183.000
Enajenacion de Inversiones Reales	0
Transferencias de Capital	400.000
Activos Financieros	0
Pasivos Financieros	100.000

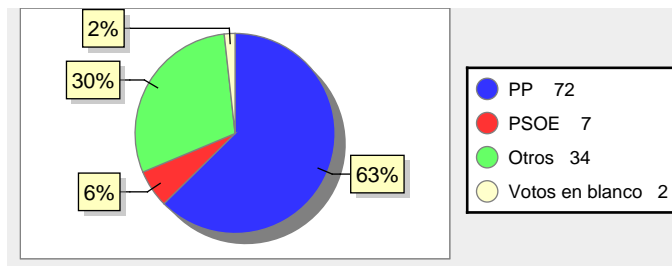


19. Elecciones

Alcalde Miguel Pedro Cuesta Santo Tomás Fecha de posesión 11-06-2011

Elecciones municipales 2011

PP	72
PSOE	7
Otros	34
Votos en blanco	2



Elecciones autonómicas 2011

PP	68
PSOE	26
Otros	28
Votos en blanco	2

