

Ficha Municipal - 2012

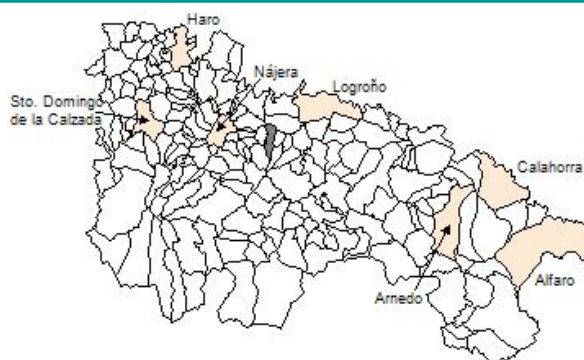
Comunidad Autónoma de La Rioja



Gobierno de La Rioja
Consejería de
Administración Pública
y Hacienda



Instituto
de Estadística
de La Rioja



1. Datos Generales

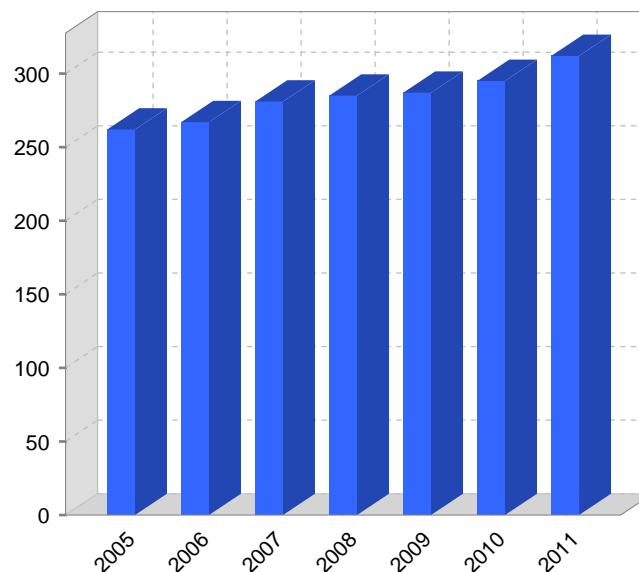
Código INE	26145	Superficie municipal (Km ²)	14,6
Municipio	Sotés	Altitud máxima del núcleo principal del municipio (m)	672
Partido judicial	Logroño	Distancia a la capital	17
Zona de salud	Navarrete	Número de núcleos	2

2. Evolución Demográfica

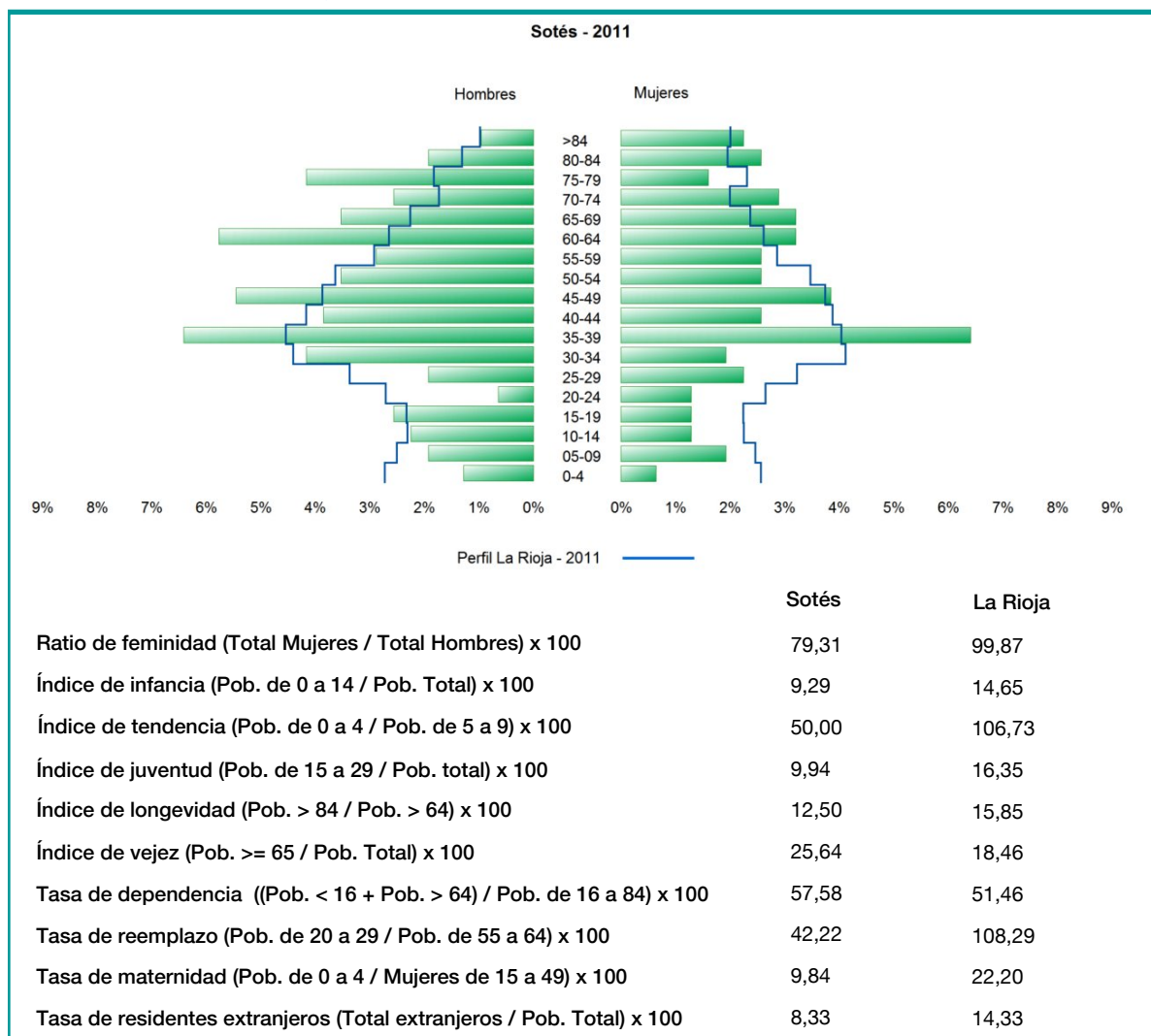
Padrón	2005	2006	2007	2008	2009	2010	2011
Total	262	267	281	285	287	295	312
Hombres	150	153	163	168	167	164	174
Mujeres	112	114	118	117	120	131	138
Densidad	17,9	18,3	19,2	19,5	19,7	20,2	21,4

Padrón municipal de habitantes

Censo	1991	2001
Total	294	254
Hombres	153	141
Mujeres	141	113
Extranjeros		2



3. Pirámide, índices y tasas de Población (1/1/2011)



4. Movimiento Natural de la Población

	2005	2006	2007	2008	2009	2010
Nacimientos	1	2		1		1
Defunciones	1	2	2	2	3	1
Matrimonios	1					1
Crecimiento vegetativo	0	0	-2	-1	-3	0
Tasa bruta de mortalidad	5,67	7,30	7,07	8,74	6,87	3,29
Tasa bruta de natalidad	5,67	7,30	3,53	3,50	3,44	3,29
Tasa bruta de nupcialidad	3,78				3,44	3,29

5. Mercado Laboral. (a 31 de marzo)

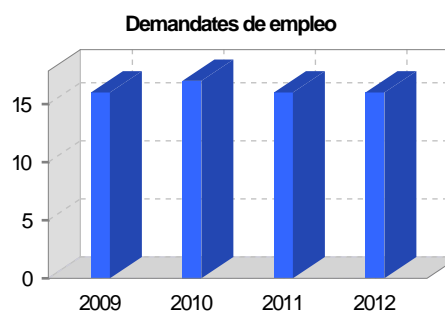
Afiliados en alta laboral en la Seguridad Social (2012)

Total	Régimen general y otros	Autónomo no agrario	Autónomo agrario (SETA)
74	33	23	18

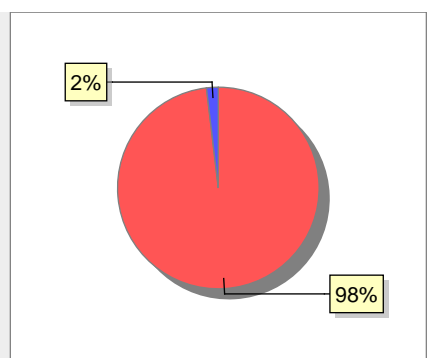
Contratos	2009	2010	2011	2012
Total		2	5	
Hombres		2	5	



Paro registrado	2009	2010	2011	2012
Total	16	17	16	16
Hombres	11	11	10	10
Mujeres	5	6	6	6



6. Catastro



● Superficie rústica (Ha.)	1.410,84
● Superficie urbana (Ha.)	27,15

Titulares 2012

Urbano	400
Rústico	527
Urbano/Rústico	699

Unidades Rústicas 2011

Parcelas	3.195
Subparcelas	3.544

Valor Catastral Rústico 2011

Valor (Miles de Euros)	2.352,83
------------------------	----------

Valor Catastral Urbano 2011

Valor catastral del suelo	11.130,75
Valor catastral de la construcción	9.896,82

Unidades Urbanas 2011

Industrial	91
Residencial	215
Terciario y comercial	29
Equipamiento	4
Suelo vacante	90
Edificio Singular	1

Superficie Urbana 2011

Superficie edificada	7,34
Superficie sin edificar	19,81

7. Ganadería - 2011

	Cabezas ganaderas	Unidades ganaderas
Aves		
Gallinas		
Pollos		
Bovinos	317	235,00
Terneros de cebo	205	123,00
Vacas de carne	112	112,00
Vacas de ordeño		
Conejas		
Conejas		
Ovinos y Caprinos	339	50,85
Cabras		
Ovejas	339	50,85
Porcinos		
Cerdas		
Cerdos de cebo		

52% 48%

● Bovino 317 ● Ovino y caprino 339

8. Distribución General del Terreno - 2011

	Total	Regadío	Secano
Total Municipal	1.478	30	1.448
Tierras de cultivo	573	30	543
Barbecho y otras tierras	176	1	175
Cultivos herbáceos	94	9	85
Cultivos leñosos	303	20	283
Tierras para pastos	140		140
Pastizales	140		140
Prados naturales			
Terreno forestal	591		591
Monte abierto			
Monte leñoso	184		184
Monte maderable	407		407
Otras superficies	174		174
Erial a pastos	94		94
Espartizal			
Ríos y lagos	14		14
Superficie no agrícola	56		56
Terreno improductivo	10		10

12% 39% 40% 9%

● Tierras de cultivo 573 ● Tierras para pastos 140 ● Terreno forestal 591
● Otras superficies 174

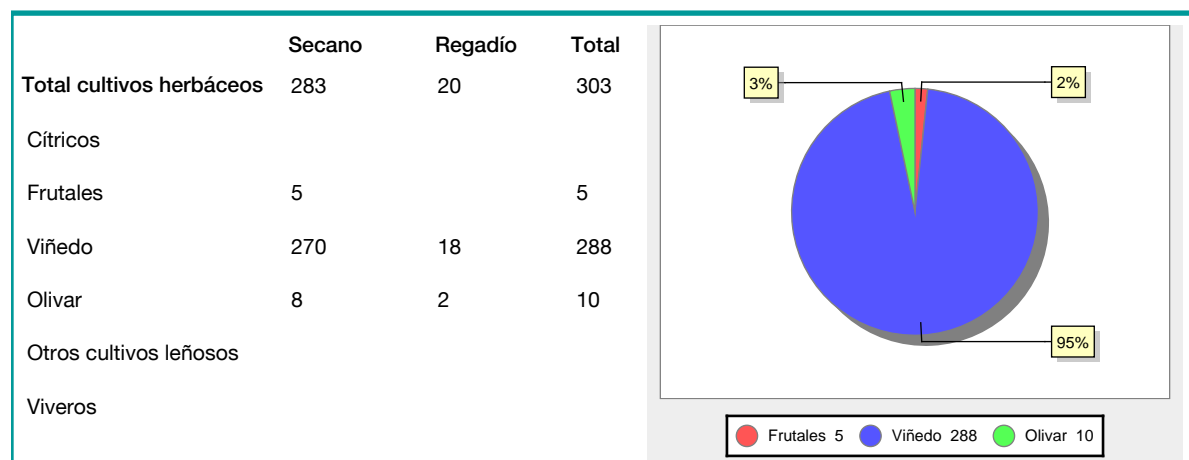
9. Distribución de cultivos herbáceos (Ha.) - 2011

	Secano	Regadío	Total
Total cultivos herbáceos	85	9	94
Cereales grano	70	2	72
Leguminosas grano	1		1
Patata		3	3
Cultivos industriales			
Flores y plantas			
Cultivos forrajeros	14	4	18
Hortalizas			

19% 77% 3% 1%

● Cereales grano 72 ● Leguminosas grano 1 ● Patata 3
● Cultivos forrajeros 18

10. Distribución de cultivos leñosos (Ha.) - 2011



11. Parque de Vehículos

	2003	2004	2005	2006	2007	2008	2009	2010	2011
Total vehículos	192	203	211	225	236	247	255	259	256
Automóviles	144	151	156	164	171	176	184	185	184
Motos	4	4	6	9	10	13	12	11	9
Furgonetas y Camiones	43	46	46	48	49	51	52	55	53
Autobuses									
Tractores industriales									
Otros vehículos	1	2	3	4	6	7	7	8	10

12. Entidades Financieras

	2006	2007	2008	2009	2010	2011
Entidades de depósito	1	1	1	1	1	1
Entidades Financieras de Crédito						

13. Salud

	2007	2008	2009	2010	2011
Centros de salud					
Consultorios	1	1	1	1	1
Farmacias	1	1	1	1	1
Botiquines					

14. Espacios Deportivos

	2010	2011
Campos de tiro		
Campos de golf		
Campos de futbol		
Rocodromos		
Pistas de petanca		
Pistas de padel		
Pistas de atletismo		
Piscinas cubiertas		
Pistas de squash		
Pistas polideportivas		
Pistas de tenis		
Piscinas al aire libre		
Pabellones polideportivos		
Pabellones con fronton		
Frontones		

15. Turismo - 2012

	Establecimientos	Habitaciones	Plazas
Hoteles			
Casas rurales	3	13	26
Restaurantes	1		72
Hostales			
Pensiones			
Turismo activo			
Agencias de viajes			
Apartamentos			
Campings			
Albergues turísticos			
Empresas organizadoras de congresos y reuniones			

16. Educación - Curso 2011 / 2012 - Centros públicos

Educación Infantil, Primaria y Especial	ESO, Bachillerato y Ciclos Formativos
Institución educativa	Institución educativa

17. Educación - Curso 2011 / 2012 - Centros privados

Educación Infantil, Primaria y Especial	ESO, Bachillerato y Ciclos Formativos
Institución educativa	Institución educativa

18. Presupuestos Municipales



19. Elecciones

