

Ficha Municipal - 2012

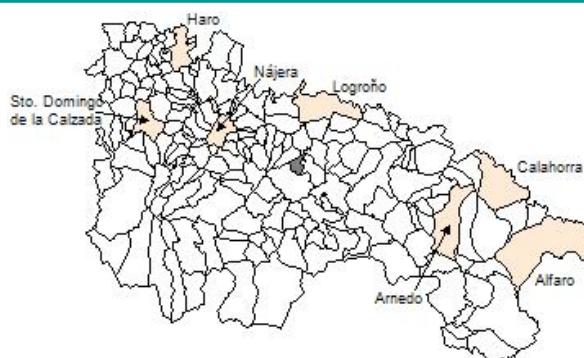
Comunidad Autónoma de La Rioja



Gobierno de La Rioja
Consejería de
Administración Pública
y Hacienda



Instituto
de Estadística
de La Rioja



1. Datos Generales

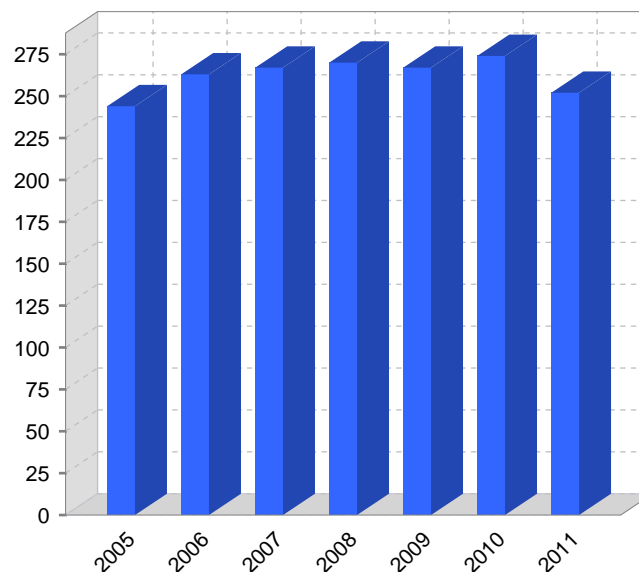
Código INE	26144	Superficie municipal (Km ²)	10,23
Municipio	Sorzano	Altitud máxima del núcleo principal del municipio (m)	719
Partido judicial	Logroño	Distancia a la capital	17
Zona de salud	Alberite	Número de núcleos	2

2. Evolución Demográfica

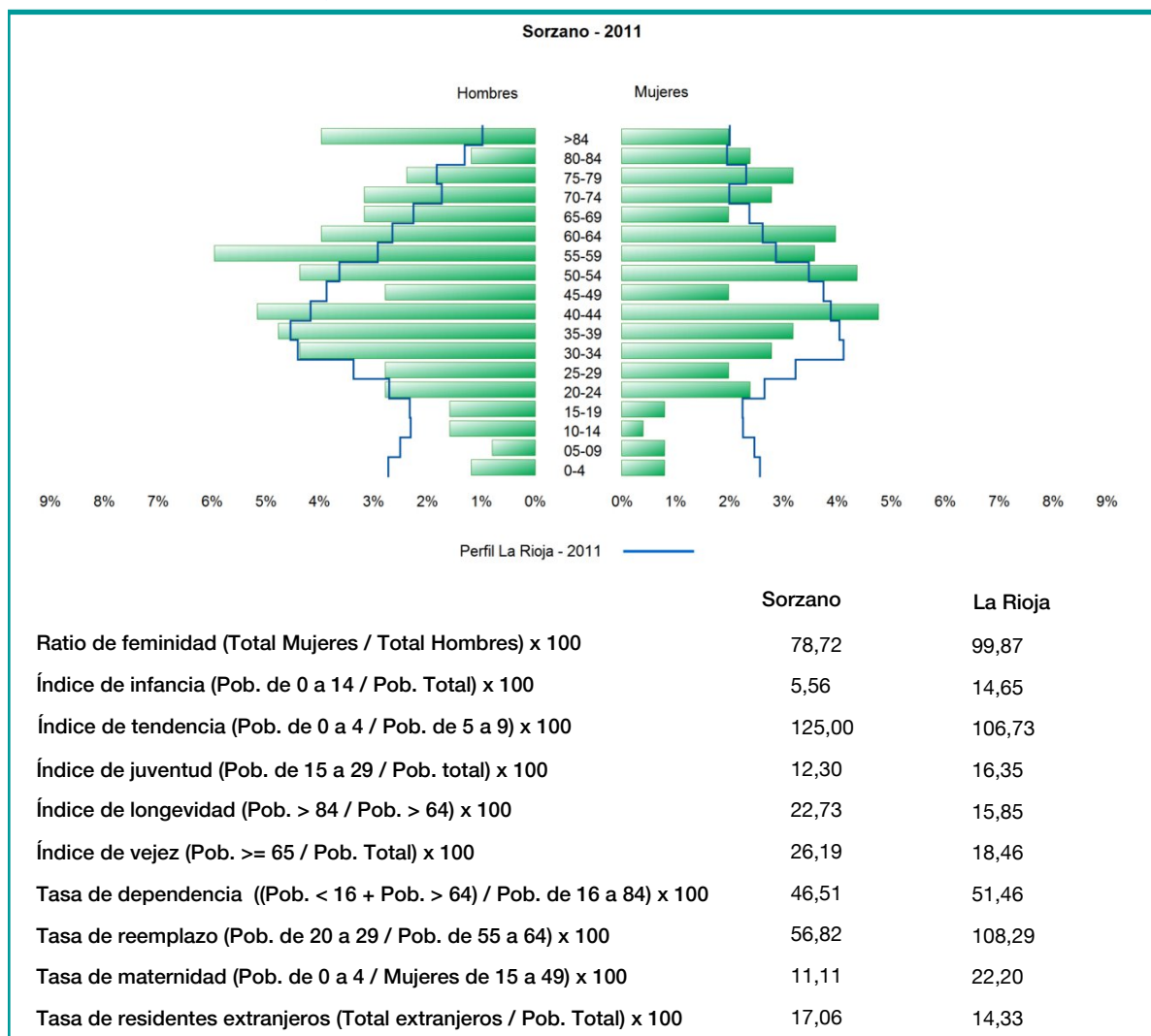
Padrón	2005	2006	2007	2008	2009	2010	2011
Total	244	263	267	270	267	274	252
Hombres	128	143	148	150	155	158	141
Mujeres	116	120	119	120	112	116	111
Densidad	23,9	25,7	26,1	26,4	26,1	26,8	24,6

Padrón municipal de habitantes

Censo	1991	2001
Total	273	208
Hombres	149	105
Mujeres	124	103
Extranjeros		1



3. Pirámide, índices y tasas de Población (1/1/2011)



4. Movimiento Natural de la Población

	2005	2006	2007	2008	2009	2010
Nacimientos		2	2	2		1
Defunciones	1	1	2	5	3	3
Matrimonios	1	1	2			2
Crecimiento vegetativo	-1	1	0	-3	-3	-2
Tasa bruta de mortalidad	3,94	5,66	13,04	14,90	11,09	11,41
Tasa bruta de natalidad	7,89	7,55	7,45	7,45	3,70	3,80
Tasa bruta de nupcialidad	3,94	5,66	7,45		7,39	7,60

5. Mercado Laboral. (a 31 de marzo)

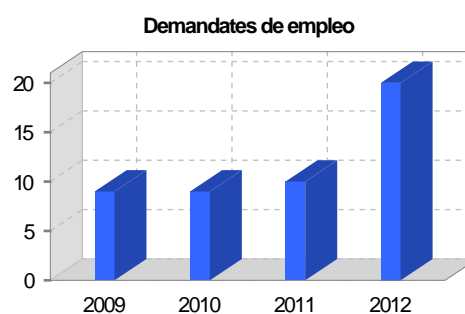
Afiliados en alta laboral en la Seguridad Social (2012)

Total	Régimen general y otros	Autónomo no agrario	Autónomo agrario (SETA)
53	20	18	15

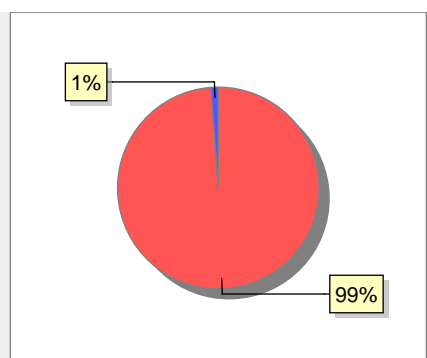
Contratos	2009	2010	2011	2012
Total				
Hombres				



Paro registrado	2009	2010	2011	2012
Total	9	9	10	20
Hombres	5	5	5	11
Mujeres	4	4	5	9



6. Catastro



● Superficie rústica (Ha.)	1.000,44
● Superficie urbana (Ha.)	11,92

Titulares 2012

Urbano	402
Rústico	547
Urbano/Rústico	696

Unidades Rústicas 2011

Parcelas	3.741
Subparcelas	4.208

Valor Catastral Rústico 2011

Valor (Miles de Euros)	1.107,13
------------------------	----------

Valor Catastral Urbano 2011

Valor catastral del suelo	2.822,53
Valor catastral de la construcción	5.004,9

Unidades Urbanas 2011

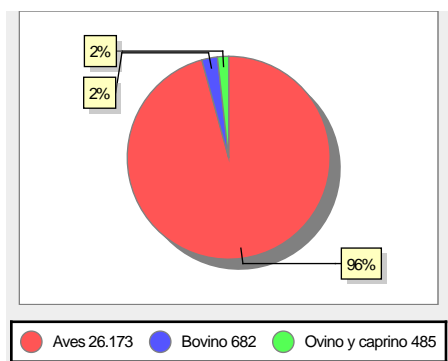
Industrial	267
Residencial	249
Terciario y comercial	2
Equipamiento	5
Suelo vacante	54
Edificio Singular	3

Superficie Urbana 2011

Superficie edificada	9,63
Superficie sin edificar	2,29

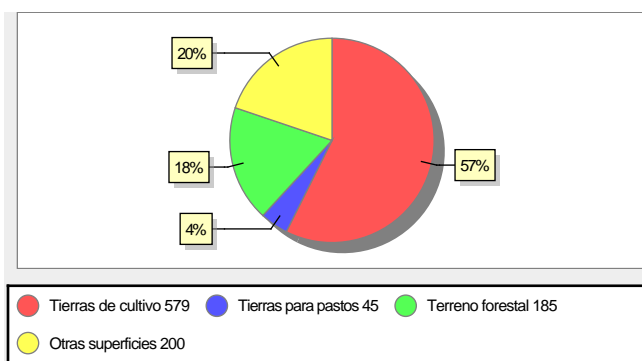
7. Ganadería - 2011

	Cabezas ganaderas	Unidades ganaderas
Aves	26.173	130,86
Gallinas		
Pollos	26.173	130,86
Bovinos	682	415,60
Terberos de cebo	666	399,60
Vacas de carne	16	16,00
Vacas de ordeño		
Conejas		
Conejas		
Ovinos y Caprinos	485	72,75
Cabras	42	6,30
Ovejas	443	66,45
Porcinos		
Cerdas		
Cerdos de cebo		



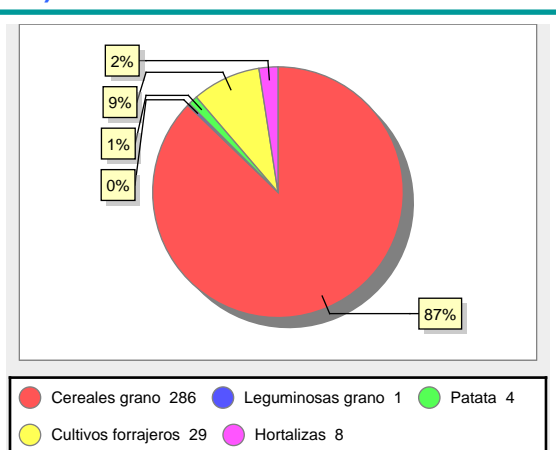
8. Distribución General del Terreno - 2011

	Total	Regadío	Secano
Total Municipal	1.009	221	788
Tierras de cultivo	579	216	363
Barbecho y otras tierras	125	27	98
Cultivos herbáceos	328	142	186
Cultivos leñosos	126	47	79
Tierras para pastos	45		45
Pastizales	45		45
Prados naturales			
Terreno forestal	185	5	180
Monte abierto			
Monte leñoso	144		144
Monte maderable	41	5	36
Otras superficies	200		200
Erial a pastos	135		135
Espartizal			
Ríos y lagos	11		11
Superficie no agrícola	44		44
Terreno improductivo	10		10

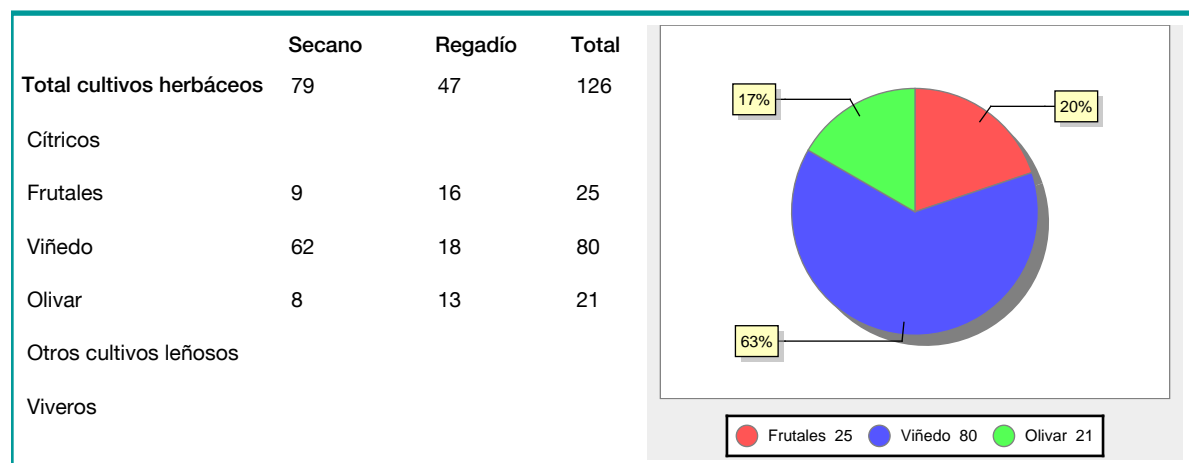


9. Distribución de cultivos herbáceos (Ha.) - 2011

	Secano	Regadío	Total
Total cultivos herbáceos	186	142	328
Cereales grano	172	114	286
Leguminosas grano		1	1
Patata		4	4
Cultivos industriales			
Flores y plantas			
Cultivos forrajeros	14	15	29
Hortalizas		8	8



10. Distribución de cultivos leñosos (Ha.) - 2011



11. Parque de Vehículos

	2003	2004	2005	2006	2007	2008	2009	2010	2011
Total vehículos	173	171	174	172	185	192	196	195	193
Automóviles	116	113	115	118	123	127	125	123	123
Motos	6	5	6	6	6	7	8	10	11
Furgonetas y Camiones	45	47	47	43	48	49	52	51	48
Autobuses									
Tractores industriales	1	1	1	1	1	1	1	1	1
Otros vehículos	5	5	5	4	7	8	10	10	10

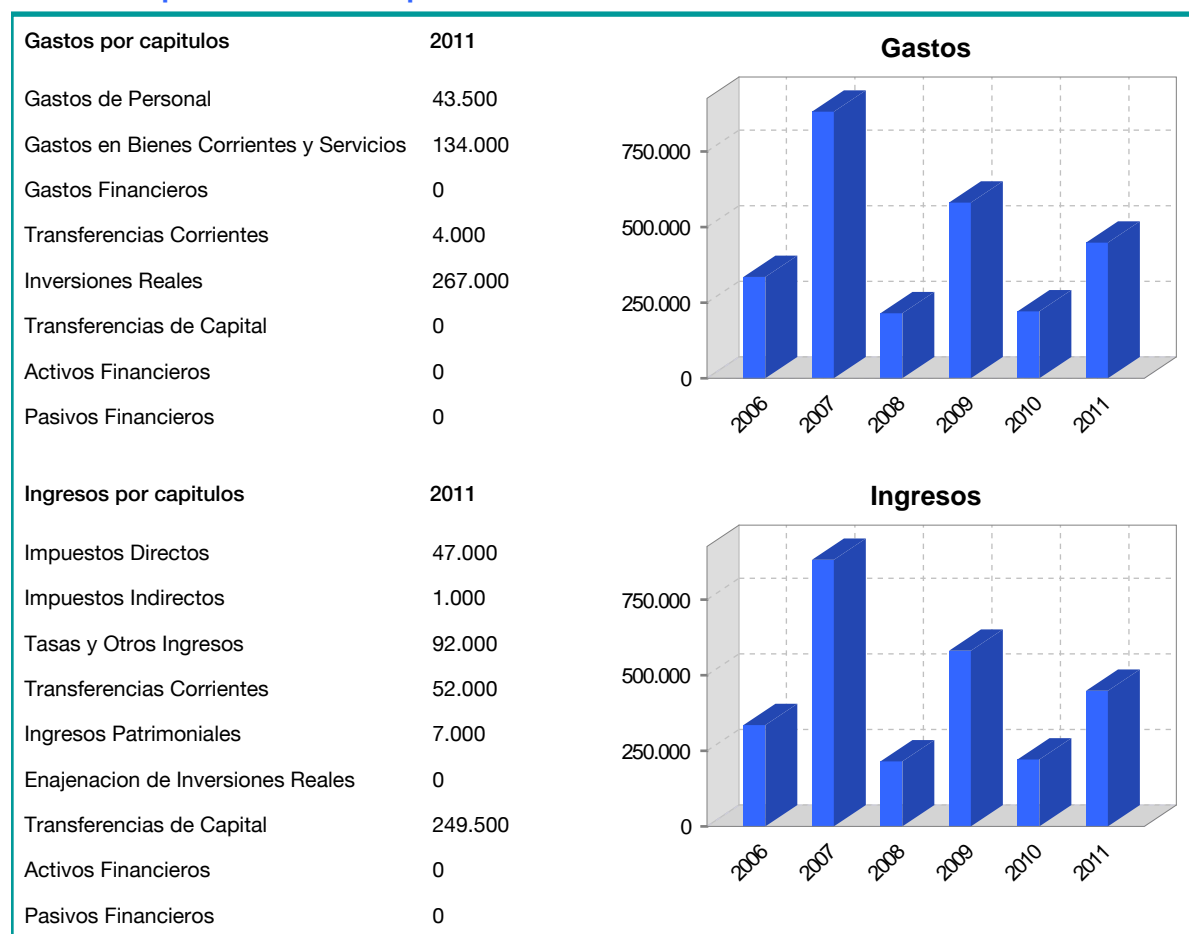
12. Entidades Financieras

	2006	2007	2008	2009	2010	2011
Entidades de depósito	1	1	1	1	1	1
Entidades Financieras de Crédito						

13. Salud

	2007	2008	2009	2010	2011
Centros de salud					
Consultorios	1	1	1	1	1
Farmacias					
Botiquines	1	1	1	1	1

18. Presupuestos Municipales



19. Elecciones

