

Ficha Municipal - 2012

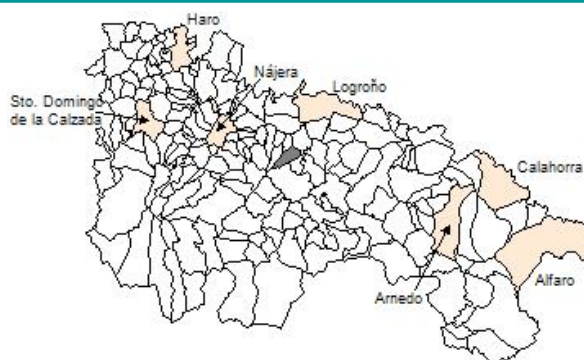
Comunidad Autónoma de La Rioja



Gobierno de La Rioja
Consejería de
Administración Pública
y Hacienda



Instituto
de Estadística
de La Rioja



1. Datos Generales

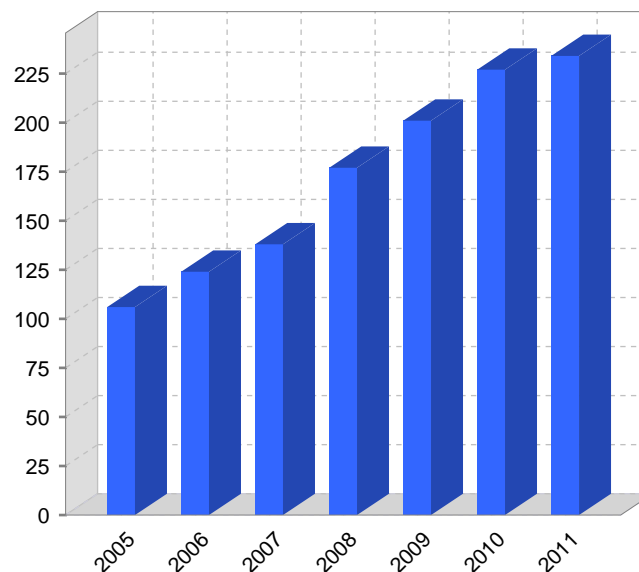
Código INE	26143	Superficie municipal (Km ²)	15,15
Municipio	Sojuela	Altitud máxima del núcleo principal del municipio (m)	669
Partido judicial	Logroño	Distancia a la capital	15
Zona de salud	Navarrete	Número de núcleos	2

2. Evolución Demográfica

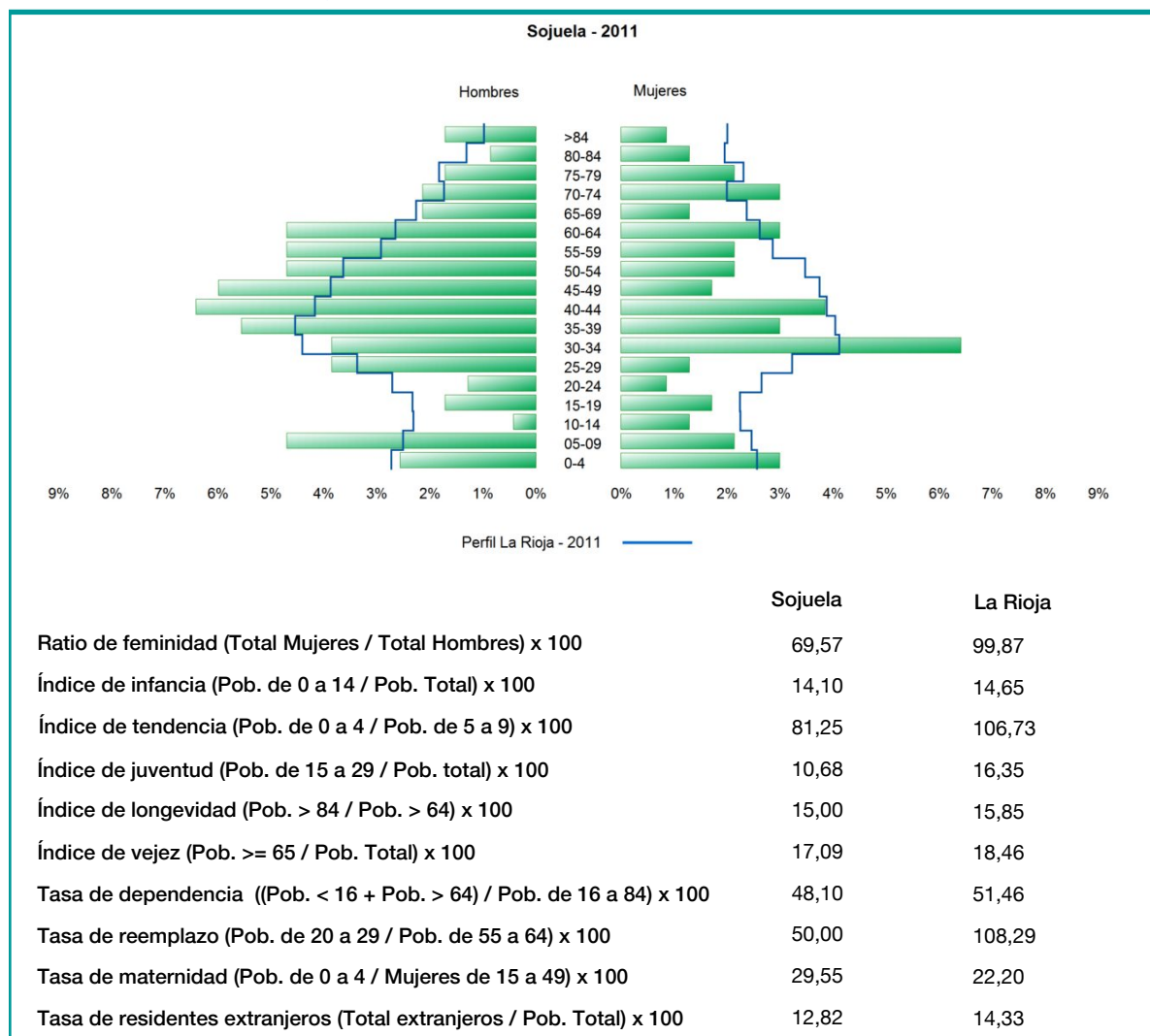
Padrón	2005	2006	2007	2008	2009	2010	2011
Total	106	124	138	177	201	227	234
Hombres	61	69	80	108	117	132	138
Mujeres	45	55	58	69	84	95	96
Densidad	7,0	8,2	9,1	11,7	13,3	15,0	15,4

Padrón municipal de habitantes

Censo	1991	2001
Total	94	90
Hombres	55	51
Mujeres	39	39
Extranjeros		



3. Pirámide, índices y tasas de Población (1/1/2011)



4. Movimiento Natural de la Población

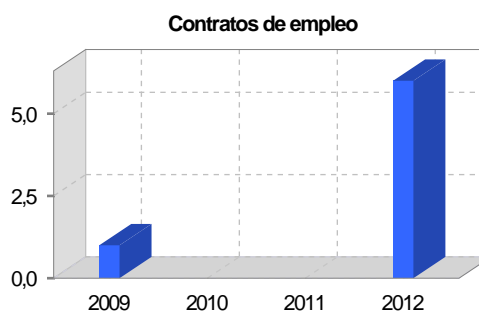
	2005	2006	2007	2008	2009	2010
Nacimientos		2	1		5	3
Defunciones		1	2	1	1	2
Matrimonios	1	3		2	1	1
Crecimiento vegetativo		1	-1	-1	4	1
Tasa bruta de mortalidad	8,70	11,45	9,52	5,29	7,01	8,68
Tasa bruta de natalidad	17,39	11,45	6,35	26,46	18,69	13,02
Tasa bruta de nupcialidad	17,39	22,90	12,70	7,94	4,67	4,34

5. Mercado Laboral. (a 31 de marzo)

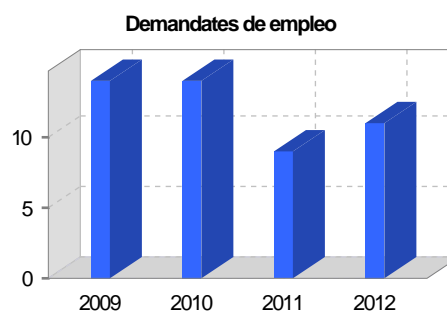
Afiliados en alta laboral en la Seguridad Social (2012)

Total	Régimen general y otros	Autónomo no agrario	Autónomo agrario (SETA)
45	26	14	5

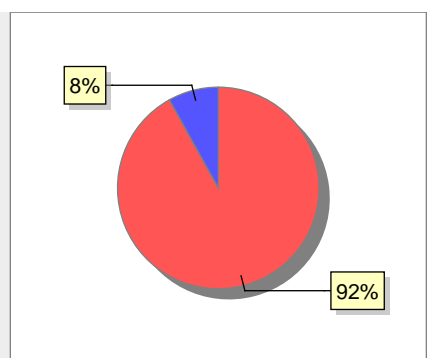
Contratos	2009	2010	2011	2012
Total	1			6
Hombres	1			6
Mujeres				



Paro registrado	2009	2010	2011	2012
Total	14	14	9	11
Hombres	8	7	4	5
Mujeres	6	7	5	6



6. Catastro



● Superficie rústica (Ha.)	1.516,24
● Superficie urbana (Ha.)	132,94

Titulares 2012	
Urbano	786
Rústico	391
Urbano/Rústico	1.062

Unidades Rústicas 2011	
Parcelas	3.098
Subparcelas	3.449

Valor Catastral Rústico 2011	
Valor (Miles de Euros)	725,72

Valor Catastral Urbano 2011	
-----------------------------	--

Valor catastral del suelo	19.768,37
---------------------------	-----------

Valor catastral de la construcción	7.055,23
------------------------------------	----------

Unidades Urbanas 2011	
Industrial	171
Residencial	672
Equipamiento	5
Suelo vacante	147
Edificio Singular	1

Superficie Urbana 2011	
Superficie edificada	76,5
Superficie sin edificar	56,44

7. Ganadería - 2011

	Cabezas ganaderas	Unidades ganaderas
Aves	37.897	189,48
Gallinas		
Pollos	37.897	189,48
Bovinos		
Terberos de cebo		
Vacas de carne		
Vacas de ordeño		
Conejas		
Conejas		
Ovinos y Caprinos	6	0,90
Cabras	5	0,75
Ovejas	1	0,15
Porcinos		
Cerdas		
Cerdos de cebo		

0% 100%

● Aves 37.897 ● Ovino y caprino 6

8. Distribución General del Terreno - 2011

	Total	Regadío	Secano
Total Municipal	1.528	91	1.437
Tierras de cultivo	323	89	234
Barbecho y otras tierras	77	17	60
Cultivos herbáceos	96	28	68
Cultivos leñosos	150	44	106
Tierras para pastos	71		71
Pastizales	71		71
Prados naturales			
Terreno forestal	912	2	910
Monte abierto			
Monte leñoso	271		271
Monte maderable	641	2	639
Otras superficies	222		222
Erial a pastos	110		110
Espartizal			
Ríos y lagos	14		14
Superficie no agrícola	95		95
Terreno improductivo	3		3

15% 21% 5% 60%

● Tierras de cultivo 323 ● Tierras para pastos 71 ● Terreno forestal 912
● Otras superficies 222

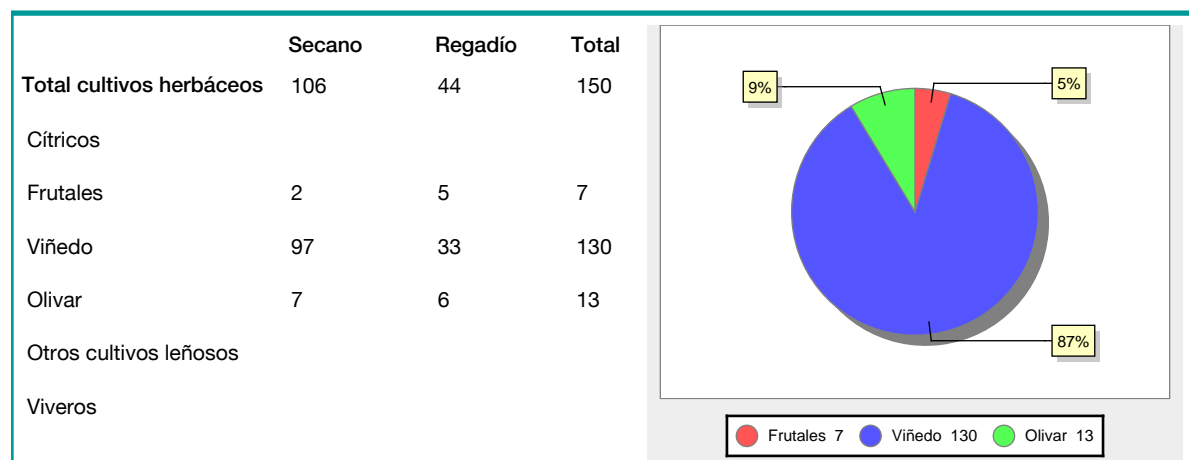
9. Distribución de cultivos herbáceos (Ha.) - 2011

	Secano	Regadío	Total
Total cultivos herbáceos	68	28	96
Cereales grano	48	14	62
Leguminosas grano	1		1
Patata		3	3
Cultivos industriales			
Flores y plantas			
Cultivos forrajeros	19	7	26
Hortalizas		4	4

4% 27% 3% 1% 65%

● Cereales grano 62 ● Leguminosas grano 1 ● Patata 3
● Cultivos forrajeros 26 ● Hortalizas 4

10. Distribución de cultivos leñosos (Ha.) - 2011



11. Parque de Vehículos

	2003	2004	2005	2006	2007	2008	2009	2010	2011
Total vehículos	50	58	57	69	79	102	115	127	129
Automóviles	35	40	38	46	52	70	82	92	94
Motos	2	3	3	5	7	9	9	8	8
Furgonetas y Camiones	12	14	15	17	18	21	22	25	25
Autobuses									
Tractores industriales									
Otros vehículos	1	1	1	1	2	2	2	2	2

12. Entidades Financieras

	2006	2007	2008	2009	2010	2011
Entidades de depósito						
Entidades Financieras de Crédito						

13. Salud

	2007	2008	2009	2010	2011
Centros de salud					
Consultorios	1	1	1	1	1
Farmacias					
Botiquines					

14. Espacios Deportivos

	2010	2011
Campos de tiro		
Campos de golf	1	1
Campos de futbol		
Rocodromos		
Pistas de petanca		
Pistas de padel		
Pistas de atletismo		
Piscinas cubiertas		
Pistas de squash		
Pistas polideportivas		
Pistas de tenis		
Piscinas al aire libre		
Pabellones polideportivos		
Pabellones con fronton		
Frontones		

15. Turismo - 2012

	Establecimientos	Habitaciones	Plazas
Hoteles			
Casas rurales	1	7	14
Restaurantes	1		27
Hostales			
Pensiones			
Turismo activo			
Agencias de viajes			
Apartamentos			
Campings			
Albergues turísticos			
Empresas organizadoras de congresos y reuniones			

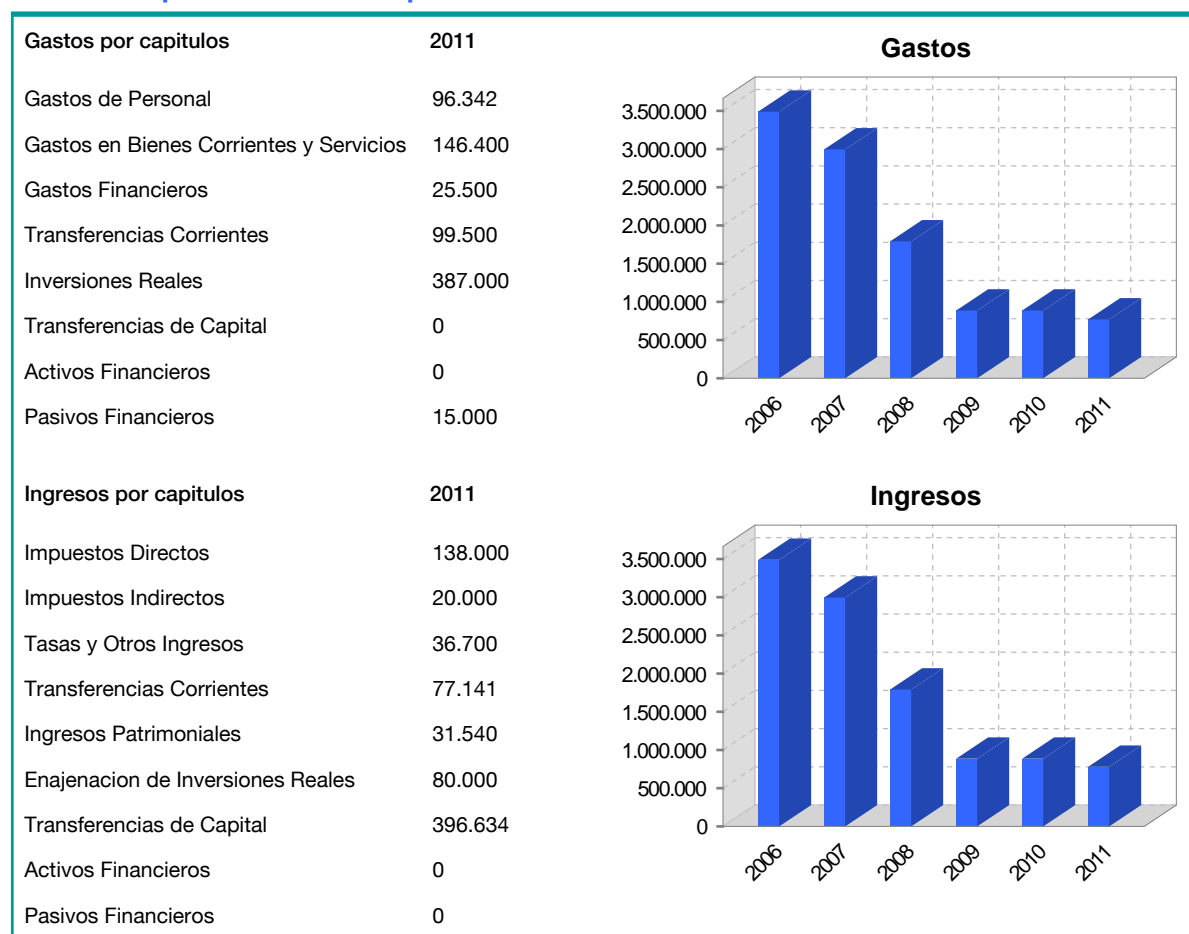
16. Educación - Curso 2011 / 2012 - Centros públicos

Educación Infantil, Primaria y Especial	ESO, Bachillerato y Ciclos Formativos
Institución educativa	Institución educativa

17. Educación - Curso 2011 / 2012 - Centros privados

Educación Infantil, Primaria y Especial	ESO, Bachillerato y Ciclos Formativos
Institución educativa	Institución educativa

18. Presupuestos Municipales



19. Elecciones

