

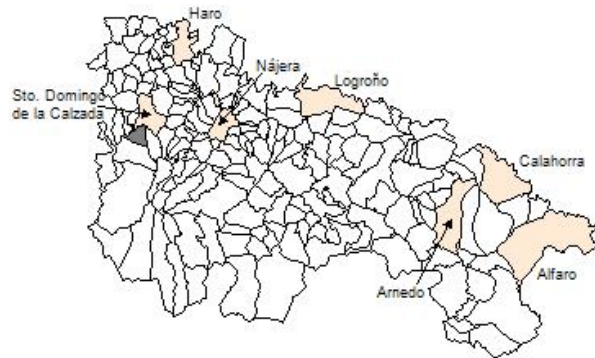
Ficha Municipal - 2012
Comunidad Autónoma de La Rioja



Gobierno de La Rioja
Consejería de
Administración Pública
y Hacienda



Instituto
de Estadística
de La Rioja



1. Datos Generales

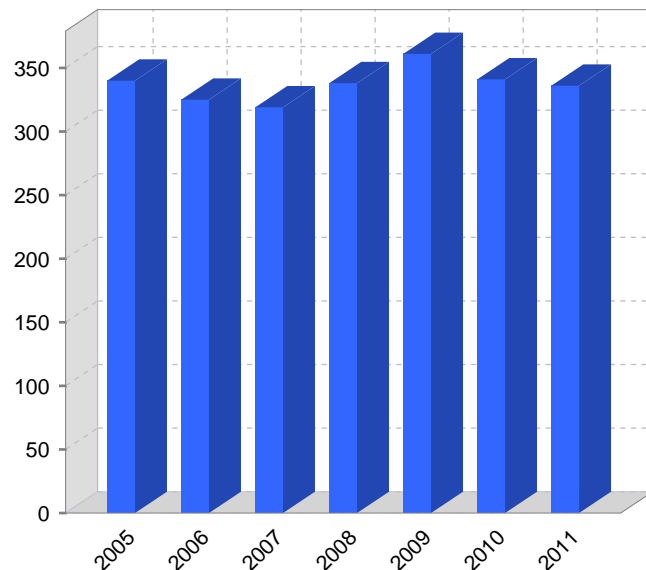
Código INE	26140	Superficie municipal (Km ²)	15,43
Municipio	Santurde de Rioja	Altitud máxima del núcleo principal del municipio (m)	713
Partido judicial	Haro	Distancia a la capital	52
Zona de salud	Santo Domingo de la Calzada	Número de núcleos	2

2. Evolución Demográfica

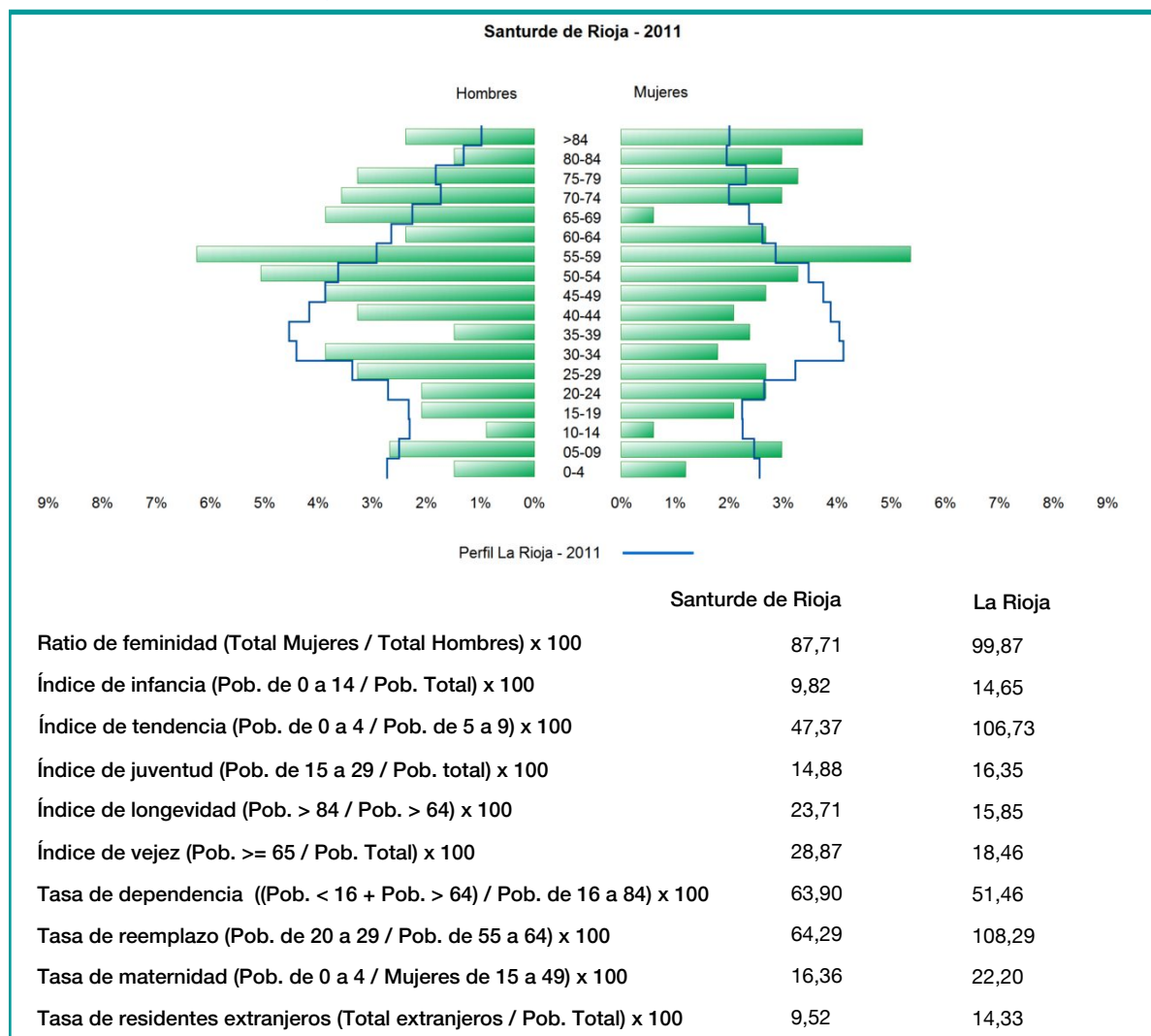
Padrón	2005	2006	2007	2008	2009	2010	2011
Total	340	325	319	338	361	341	336
Hombres	178	173	167	176	192	183	179
Mujeres	162	152	152	162	169	158	157
Densidad	22,0	21,1	20,7	21,9	23,4	22,1	21,8

Padrón municipal de habitantes

Censo	1991	2001
Total	324	314
Hombres	159	158
Mujeres	165	156
Extranjeros		



3. Pirámide, índices y tasas de Población (1/1/2011)



4. Movimiento Natural de la Población

	2005	2006	2007	2008	2009	2010
Nacimientos	1	2	1	4	3	
Defunciones	7	3	4	1	2	1
Matrimonios	2			2	1	
Crecimiento vegetativo	-6	-1	-3	3	1	-1
Tasa bruta de mortalidad	15,04	10,87	7,61	4,29	4,27	2,95
Tasa bruta de natalidad	4,51	4,66	7,61	10,01	8,55	
Tasa bruta de nupcialidad	6,02		6,09	4,29	2,85	

5. Mercado Laboral. (a 31 de marzo)

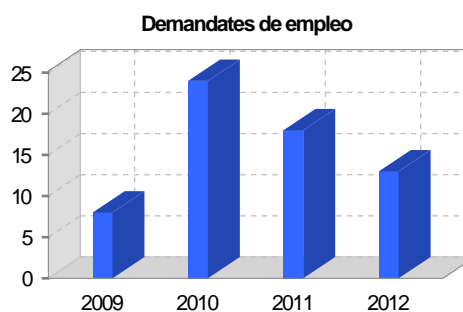
Afiliados en alta laboral en la Seguridad Social (2012)

Total	Régimen general y otros	Autónomo no agrario	Autónomo agrario (SETA)
69	39	21	9

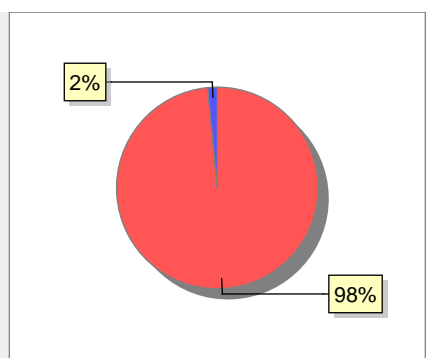
Contratos	2009	2010	2011	2012
Total	3	2	13	
Hombres	2	1	9	
Mujeres	1	1	4	



Paro registrado	2009	2010	2011	2012
Total	8	24	18	13
Hombres	3	12	7	3
Mujeres	5	12	11	10



6. Catastro



● Superficie rústica (Ha.)	1.490,47
● Superficie urbana (Ha.)	23,01

Titulares 2012

Urbano	682
Rústico	697
Urbano/Rústico	1.122

Unidades Rústicas 2011

Parcelas	1.497
Subparcelas	1.694

Valor Catastral Rústico 2011

Valor (Miles de Euros)	2.816,13
------------------------	----------

Valor Catastral Urbano 2011

Valor catastral del suelo	11.102,37
Valor catastral de la construcción	19.861,67

Unidades Urbanas 2011

Industrial	153
Residencial	389
Terciario y comercial	69
Equipamiento	4
Suelo vacante	171
Edificio Singular	1

Superficie Urbana 2011

Superficie edificada	14,15
Superficie sin edificar	8,86

7. Ganadería - 2011

	Cabezas ganaderas	Unidades ganaderas
Aves		
Gallinas		
Pollos		
Bovinos		
Terneros de cebo	3	1,80
Vacas de carne	8	8,00
Vacas de ordeño		
Conejas		
Conejas		
Ovinos y Caprinos		
Cabras	8	1,20
Ovejas	78	11,70
Porcinos		
Cerdas	1	0,16
Cerdos de cebo	1	0,16

● Bovino 11	● Ovino y caprino 86	● Porcino 1
-------------	----------------------	-------------

8. Distribución General del Terreno - 2011

	Total	Regadío	Secano
Total Municipal	1.539	279	1.260
Tierras de cultivo			
Barbecho y otras tierras	46	4	42
Cultivos herbáceos	285	213	72
Cultivos leñosos	6		6
Tierras para pastos			
Pastizales	143		143
Prados naturales	20	10	10
Terreno forestal			
Monte abierto			
Monte leñoso	128		128
Monte maderable	747	52	695
Otras superficies			
Erial a pastos	67		67
Espartizal			
Ríos y lagos	39		39
Superficie no agrícola	50		50
Terreno improductivo	8		8

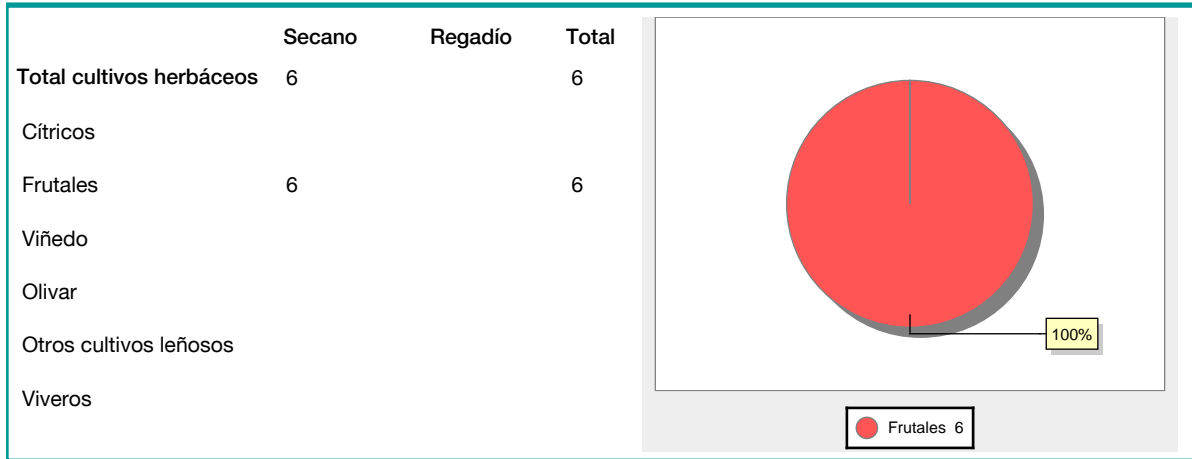
● Tierras de cultivo 337	● Tierras para pastos 163	● Terreno forestal 875
● Otras superficies 164		

9. Distribución de cultivos herbáceos (Ha.) - 2011

	Secano	Regadío	Total
Total cultivos herbáceos	72	213	285
Cereales grano	71	198	269
Leguminosas grano		3	3
Patata		4	4
Cultivos industriales			
Flores y plantas			
Cultivos forrajeros	1	2	3
Hortalizas		6	6

● Cereales grano 269	● Leguminosas grano 3	● Patata 4
● Cultivos forrajeros 3	● Hortalizas 6	

10. Distribución de cultivos leñosos (Ha.) - 2011



11. Parque de Vehículos

	2003	2004	2005	2006	2007	2008	2009	2010	2011
Total vehículos	168	176	179	181	193	207	210	218	222
Automóviles	110	115	118	116	127	138	142	149	148
Motos	3	4	4	4	4	6	7	9	9
Furgonetas y Camiones	49	48	49	55	53	54	55	54	59
Autobuses									
Tractores industriales		1	1	1	1	1	1	1	1
Otros vehículos	6	8	7	5	8	8	5	5	5

12. Entidades Financieras

	2006	2007	2008	2009	2010	2011
Entidades de depósito	1	1	1	1	1	1
Entidades Financieras de Crédito						

13. Salud

	2007	2008	2009	2010	2011
Centros de salud					
Consultorios		1	1	1	1
Farmacias	1	1	1	1	1
Botiquines					

14. Espacios Deportivos

	2010	2011
Campos de tiro		
Campos de golf		
Campos de futbol		
Rocodromos		
Pistas de petanca		
Pistas de padel		
Pistas de atletismo		
Piscinas cubiertas		
Pistas de squash		
Pistas polideportivas		
Pistas de tenis		
Piscinas al aire libre	1	1
Pabellones polideportivos		
Pabellones con fronton	1	1
Frontones		

15. Turismo - 2012

	Establecimientos	Habitaciones	Plazas
Hoteles			
Casas rurales	4	17	34
Restaurantes			
Hostales			
Pensiones			
Turismo activo			
Agencias de viajes			
Apartamentos			
Campings			
Albergues turísticos			
Empresas organizadoras de congresos y reuniones			

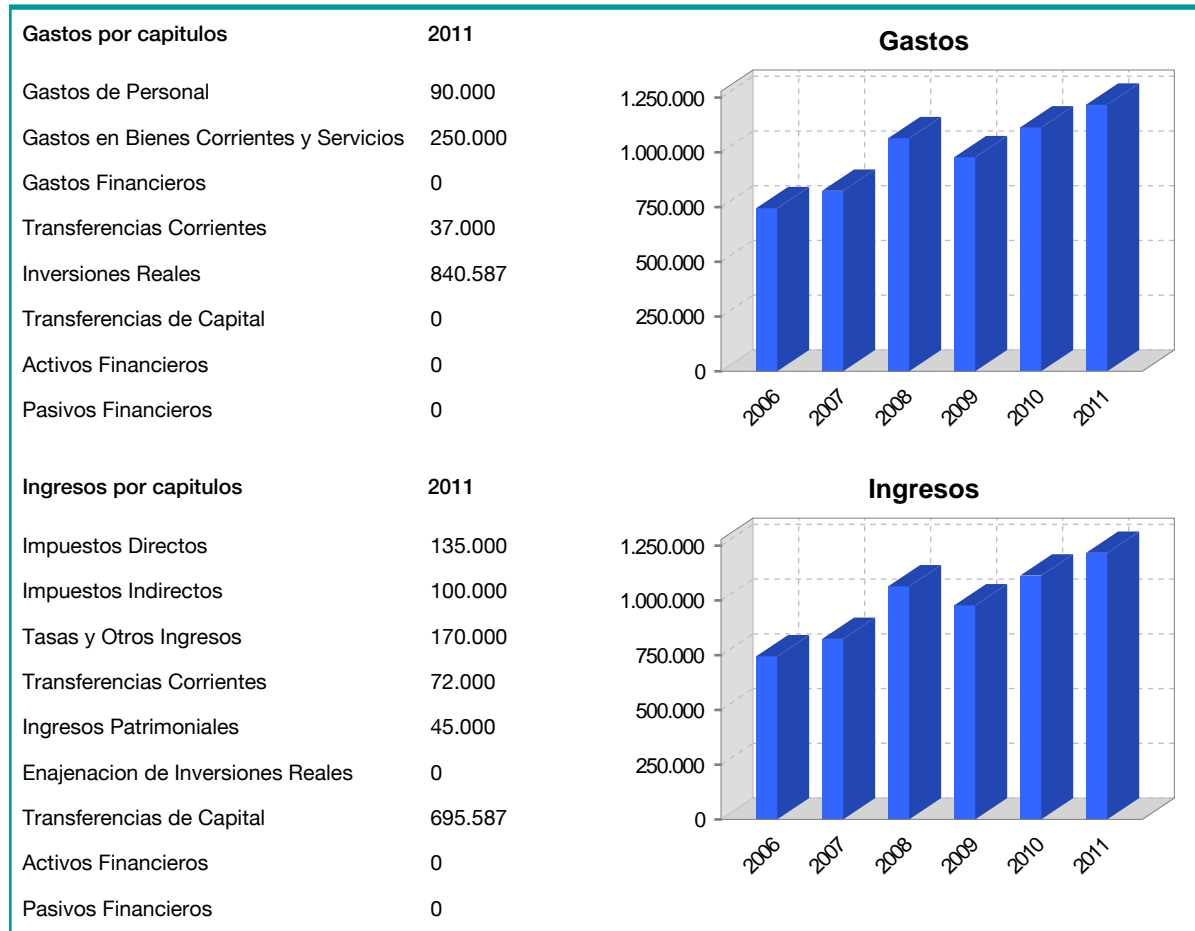
16. Educación - Curso 2011 / 2012 - Centros públicos

Educación Infantil, Primaria y Especial		ESO, Bachillerato y Ciclos Formativos
Institución educativa		Institución educativa
CRA	CRA "Valle Oja-Tirón"	Centros
Colegios	1	Alumnado
Alumnado		ESO
Alumnos	14	Bachillerato
		Ciclos Formativos

17. Educación - Curso 2011 / 2012 - Centros privados

Educación Infantil, Primaria y Especial		ESO, Bachillerato y Ciclos Formativos
Institución educativa		Institución educativa

18. Presupuestos Municipales



19. Elecciones

