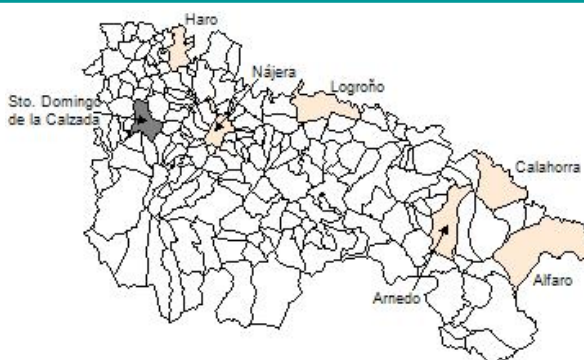


Ficha Municipal - 2012
Comunidad Autónoma de La Rioja



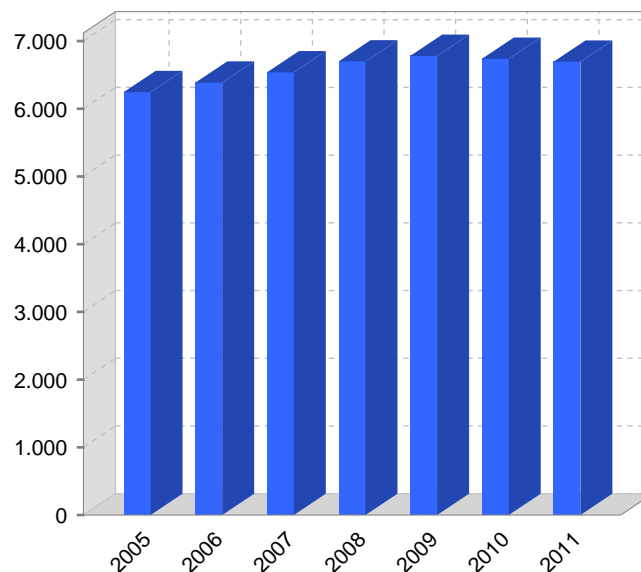
1. Datos Generales

Código INE	26138	Superficie municipal (Km²)	40,09
Municipio	Santo Domingo de la Calzada	Altitud máxima del núcleo principal del municipio (m)	638
Partido judicial	Haro	Distancia a la capital	46
Zona de salud	Santo Domingo de la Calzada	Número de núcleos	2

2. Evolución Demográfica

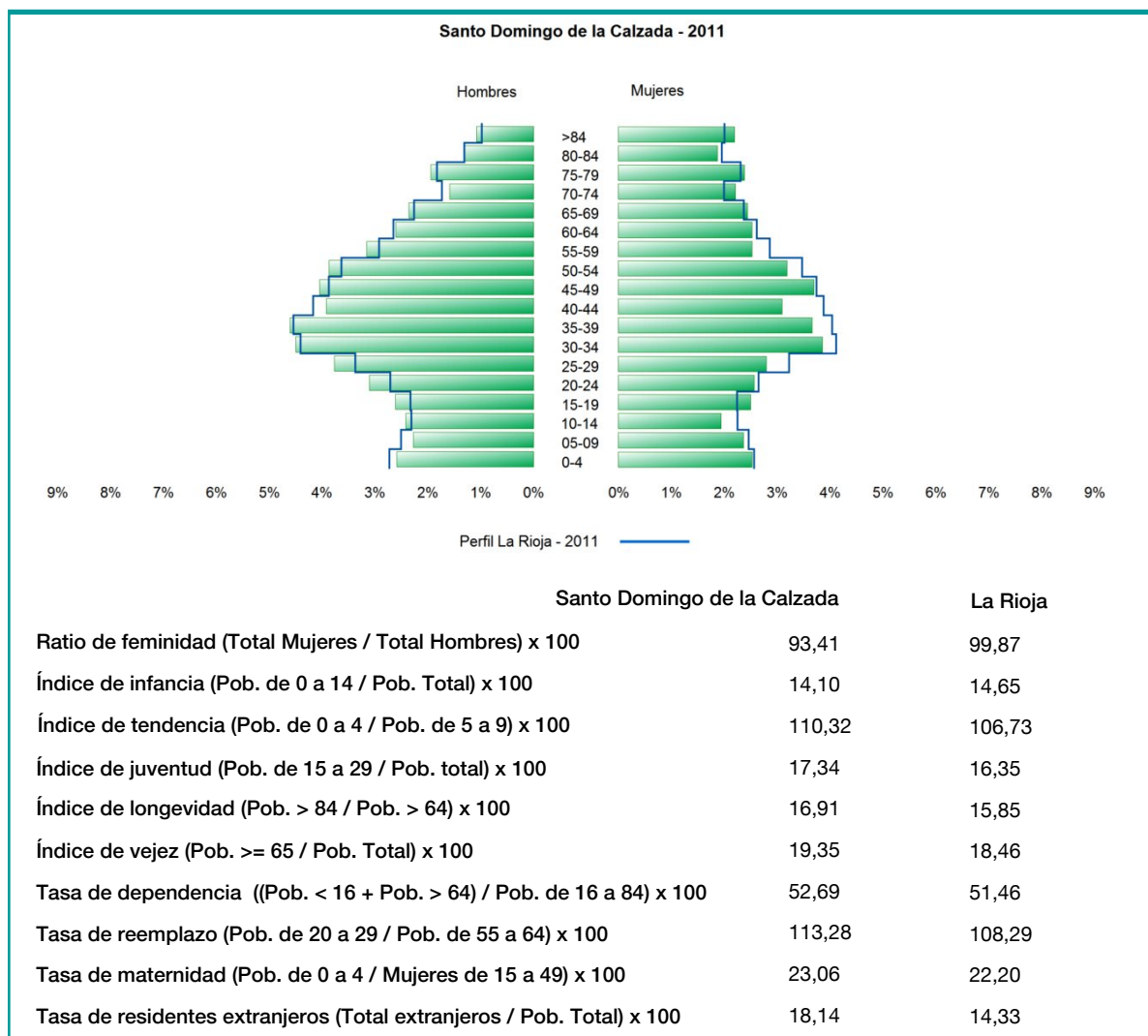
Padrón	2005	2006	2007	2008	2009	2010	2011
Total	6.245	6.385	6.537	6.698	6.780	6.737	6.694
Hombres	3.232	3.326	3.444	3.524	3.540	3.479	3.461
Mujeres	3.013	3.059	3.093	3.174	3.240	3.258	3.233
Densidad	155,8	159,3	163,1	167,1	169,1	168,0	167,0

Padrón municipal de habitantes



Censo	1991	2001
Total	5.490	5.622
Hombres	2.766	2.837
Mujeres	2.724	2.785
Extranjeros	8	135

3. Pirámide, índices y tasas de Población (1/1/2011)



4. Movimiento Natural de la Población

	2005	2006	2007	2008	2009	2010
Nacimientos	42	65	54	69	72	62
Defunciones	72	60	72	54	66	63
Matrimonios	24	32	25	24	20	20
Crecimiento vegetativo	-30	5	-18	15	6	-1
Tasa bruta de mortalidad	10,45	10,22	9,52	8,90	9,54	9,38
Tasa bruta de natalidad	8,47	9,21	9,29	10,46	9,91	9,23
Tasa bruta de nupcialidad	4,43	4,41	3,70	3,26	2,96	2,98

5. Mercado Laboral. (a 31 de marzo)

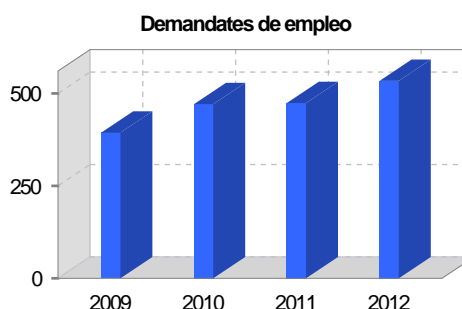
Afiliados en alta laboral en la Seguridad Social (2012)

Total	Régimen general y otros	Autónomo no agrario	Autónomo agrario (SETA)
2.150	1.477	598	75

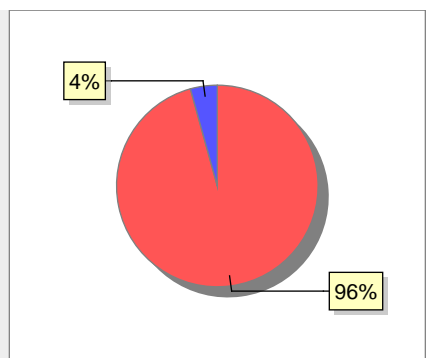
Contratos	2009	2010	2011	2012
Total	109	98	91	72
Hombres	50	57	42	32
Mujeres	59	41	49	40



Paro registrado	2009	2010	2011	2012
Total	394	471	474	534
Hombres	218	248	254	279
Mujeres	176	223	220	255



6. Catastro



● Superficie rústica (Ha.)	3.737,98
● Superficie urbana (Ha.)	168,44

Titulares 2012

Urbano	6.447
Rústico	1.650
Urbano/Rústico	7.376

Unidades Rústicas 2011

Parcelas	3.002
Subparcelas	3.404

Valor Catastral Rústico 2011

Valor (Miles de Euros)	8.830,6
------------------------	---------

Valor Catastral Urbano 2011

Valor catastral del suelo	110.926,33
Valor catastral de la construcción	178.982,48

Unidades Urbanas 2011

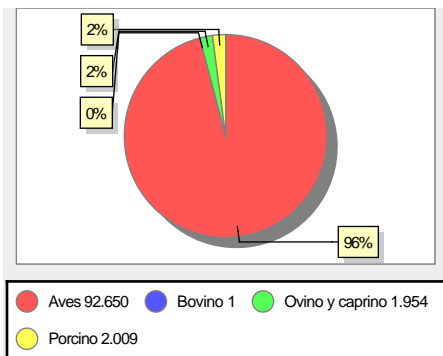
Industrial	458
Residencial	4.575
Terciario y comercial	1.660
Equipamiento	37
Suelo vacante	505
Edificio Singular	6

Superficie Urbana 2011

Superficie edificada	94,25
Superficie sin edificar	74,19

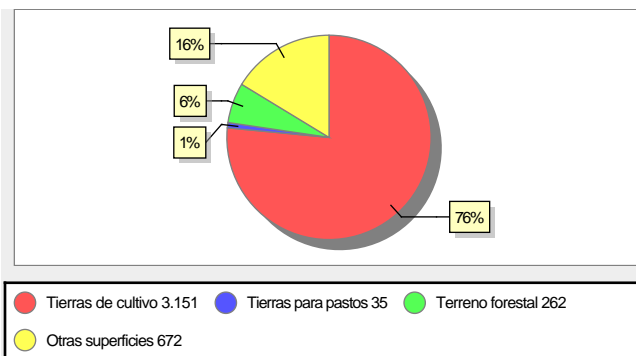
7. Ganadería - 2011

	Cabezas ganaderas	Unidades ganaderas
Aves	92.650	508,25
Gallinas	9.000	90,00
Pollos	83.650	418,25
Bovinos	1	0,60
Terberos de cebo	1	0,60
Vacas de carne		
Vacas de ordeño		
Conejas		
Conejas		
Ovinos y Caprinos	1.954	293,10
Cabras		
Ovejas	1.954	293,10
Porcinos	2.009	331,94
Cerdas	75	22,50
Cerdos de cebo	1.934	309,44



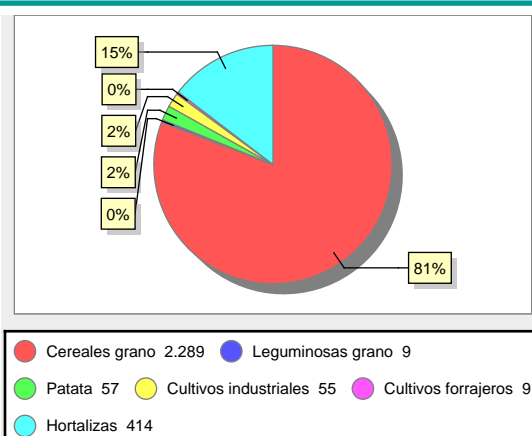
8. Distribución General del Terreno - 2011

	Total	Regadío	Secano
Total Municipal	4.120	1.108	3.012
Tierras de cultivo	3.151	1.049	2.102
Barbecho y otras tierras	309	35	274
Cultivos herbáceos	2.833	1.011	1.822
Cultivos leñosos	9	3	6
Tierras para pastos	35		35
Pastizales	35		35
Prados naturales			
Terreno forestal	262	59	203
Monte abierto			
Monte leñoso	90		90
Monte maderable	172	59	113
Otras superficies	672		672
Erial a pastos	128		128
Espartizal			
Ríos y lagos	108		108
Superficie no agrícola	336		336
Terreno improductivo	100		100

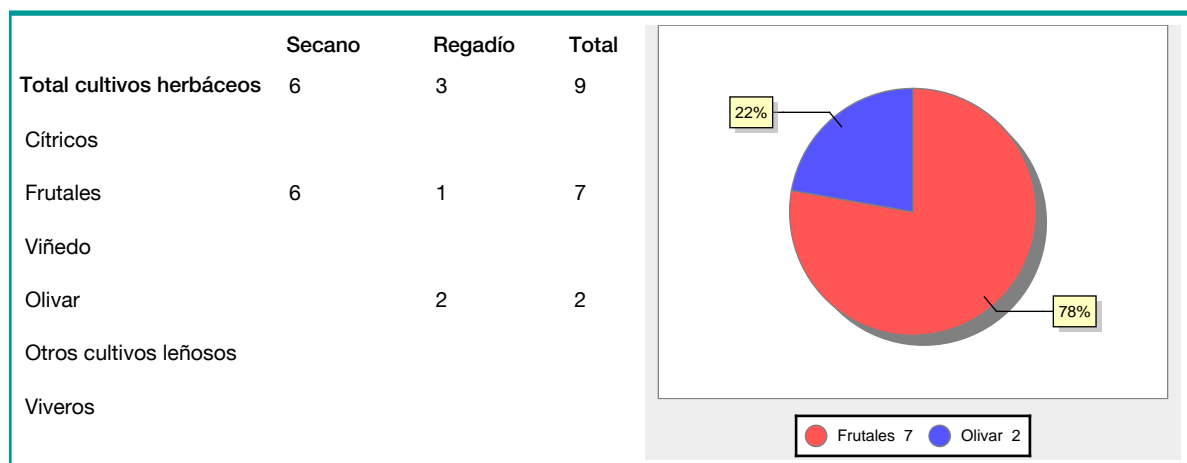


9. Distribución de cultivos herbáceos (Ha.) - 2011

	Secano	Regadío	Total
Total cultivos herbáceos	1.822	1.011	2.833
Cereales grano	1.788	501	2.289
Leguminosas grano	6	3	9
Patata		57	57
Cultivos industriales	25	30	55
Flores y plantas			
Cultivos forrajeros	3	6	9
Hortalizas		414	414



10. Distribución de cultivos leñosos (Ha.) - 2011



11. Parque de Vehículos

	2003	2004	2005	2006	2007	2008	2009	2010	2011
Total vehículos	3.424	3.531	3.640	3.697	3.939	4.009	4.026	4.080	4.088
Automóviles	2.355	2.414	2.461	2.522	2.638	2.686	2.715	2.724	2.744
Motos	101	118	151	174	196	206	210	218	215
Furgonetas y Camiones	745	774	796	836	859	870	858	882	870
Autobuses									
Tractores industriales	46	46	43	39	39	38	37	37	38
Otros vehículos	177	179	189	126	207	209	206	219	221

12. Entidades Financieras

	2006	2007	2008	2009	2010	2011
Entidades de depósito	16	16	16	15	15	14
Entidades Financieras de Crédito						

13. Salud

	2007	2008	2009	2010	2011
Centros de salud	1	1	1	1	1
Consultorios	1				
Farmacias	2	2	2	2	2
Botiquines					

14. Espacios Deportivos

	2010	2011
Campos de tiro	1	1
Campos de golf		
Campos de futbol	4	4
Rocodromos		
Pistas de petanca	1	1
Pistas de padel		
Pistas de atletismo	1	1
Piscinas cubiertas		
Pistas de squash		
Pistas polideportivas	6	6
Pistas de tenis	2	2
Piscinas al aire libre	8	8
Pabellones polideportivos	1	1
Pabellones con fronton	1	1
Frontones	1	1

15. Turismo - 2012

	Establecimientos	Habitaciones	Plazas
Hoteles	3	143	279
Casas rurales			
Restaurantes	22		1.613
Hostales	3	98	147
Pensiones	3	23	37
Turismo activo			
Agencias de viajes	2		
Apartamentos	1	5	15
Campings			
Albergues turísticos			
Empresas organizadoras de congresos y reuniones			

16. Educación - Curso 2011 / 2012 - Centros públicos

Educación Infantil, Primaria y Especial		ESO, Bachillerato y Ciclos Formativos	
Institución educativa		Institución educativa	
CRA	Sin centro rural agrupado	Centros	2
Colegios	1	Alumnado	
Alumnado		ESO	272
Alumnos	468	Bachillerato	74
		Ciclos Formativos	187

17. Educación - Curso 2011 / 2012 - Centros privados

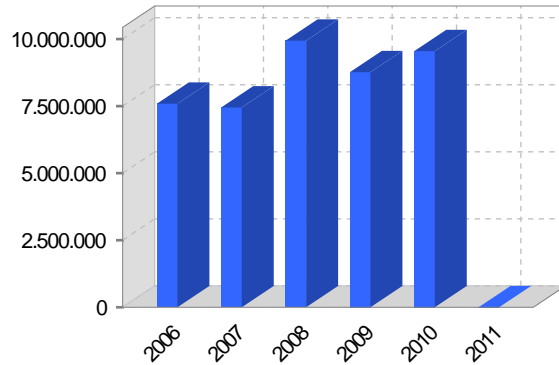
Educación Infantil, Primaria y Especial		ESO, Bachillerato y Ciclos Formativos	
Institución educativa		Institución educativa	
Colegios	1	Centros	1
Alumnado		Alumnado	
Alumnos	210	ESO	104
		Bachillerato	58
		Ciclos Formativos	

18. Presupuestos Municipales

Gastos por capitulos 2011

Gastos de Personal	0
Gastos en Bienes Corrientes y Servicios	0
Gastos Financieros	0
Transferencias Corrientes	0
Inversiones Reales	0
Transferencias de Capital	0
Activos Financieros	0
Pasivos Financieros	0

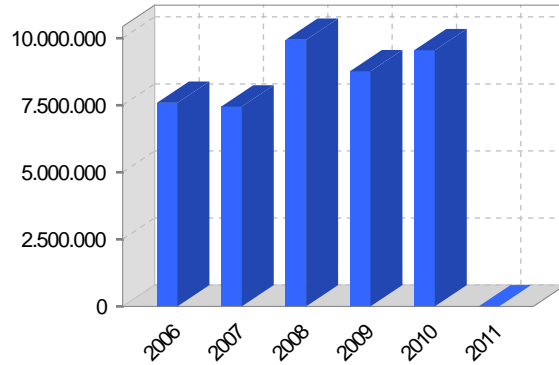
Gastos



Ingresos por capitulos 2011

Impuestos Directos	0
Impuestos Indirectos	0
Tasas y Otros Ingresos	0
Transferencias Corrientes	0
Ingresos Patrimoniales	0
Enajenacion de Inversiones Reales	0
Transferencias de Capital	0
Activos Financieros	0
Pasivos Financieros	0

Ingresos

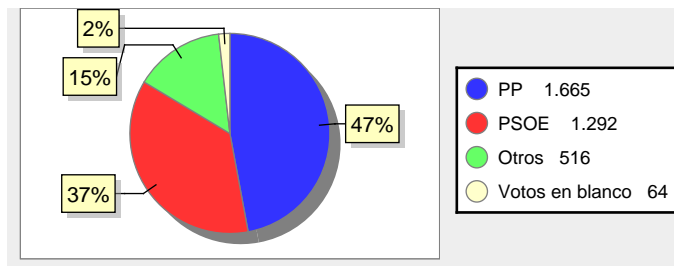


19. Elecciones

Alcalde Javier Azpeitia Sáez Fecha de posesión 11-06-2011

Elecciones municipales 2011

PP	1.665
PSOE	1.292
Otros	516
Votos en blanco	64



Elecciones autonómicas 2011

PP	1.789
PSOE	1.216
Otros	448
Votos en blanco	67

