

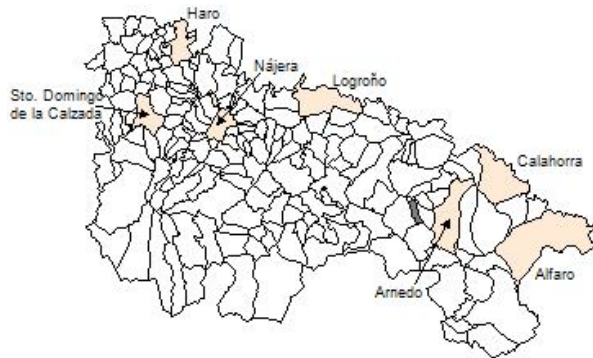
Ficha Municipal - 2012
Comunidad Autónoma de La Rioja



Gobierno de La Rioja
Consejería de
Administración Pública
y Hacienda



Instituto
de Estadística
de La Rioja



1. Datos Generales

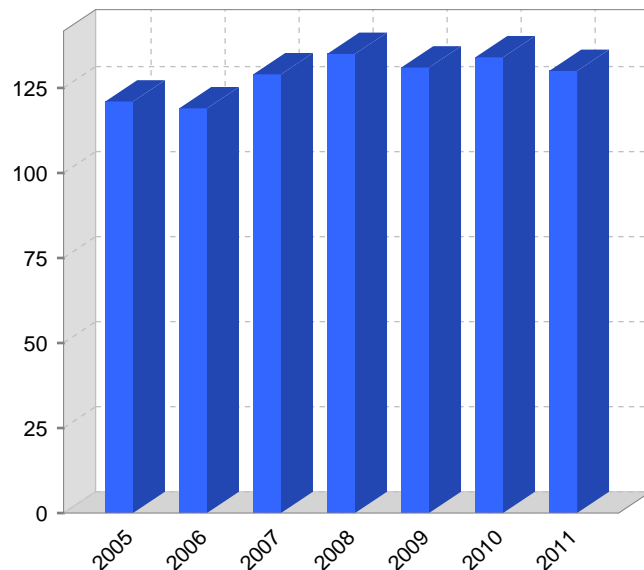
Código INE	26136	Superficie municipal (Km ²)	8,43
Municipio	Santa Eulalia Bajera	Altitud máxima del núcleo principal del municipio (m)	619
Partido judicial	Calahorra	Distancia a la capital	58
Zona de salud	Arnedo	Número de núcleos	2

2. Evolución Demográfica

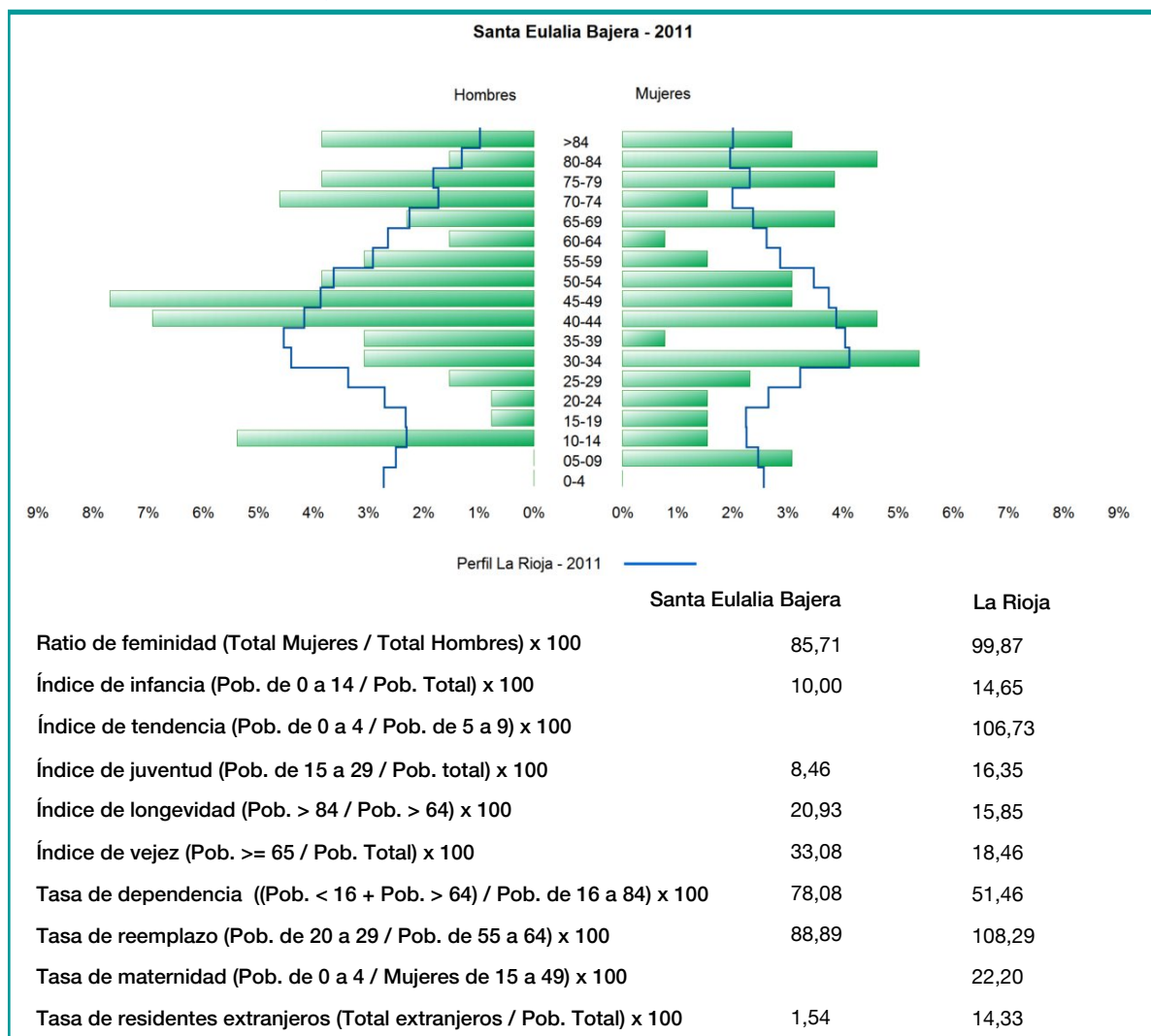
Padrón	2005	2006	2007	2008	2009	2010	2011
Total	121	119	129	135	131	134	130
Hombres	65	65	72	73	71	76	70
Mujeres	56	54	57	62	60	58	60
Densidad	14,4	14,1	15,3	16,0	15,5	15,9	15,4

Padrón municipal de habitantes

Censo	1991	2001
Total	115	129
Hombres	63	68
Mujeres	52	61
Extranjeros		1



3. Pirámide, índices y tasas de Población (1/1/2011)



4. Movimiento Natural de la Población

	2005	2006	2007	2008	2009	2010
Nacimientos				1		
Defunciones	1	2		1	1	8
Matrimonios		1				
Crecimiento vegetativo	-1	-2		0	-1	-8
Tasa bruta de mortalidad	12,50	16,13	7,58	7,52	33,96	60,61
Tasa bruta de natalidad			7,58	7,52		
Tasa bruta de nupcialidad	8,33	8,06				

5. Mercado Laboral. (a 31 de marzo)

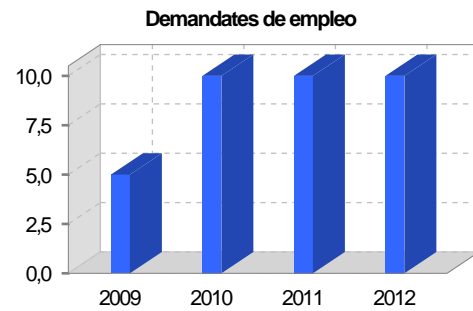
Afiliados en alta laboral en la Seguridad Social (2012)

Total	Régimen general y otros	Autónomo no agrario	Autónomo agrario (SETA)
12	6	6	

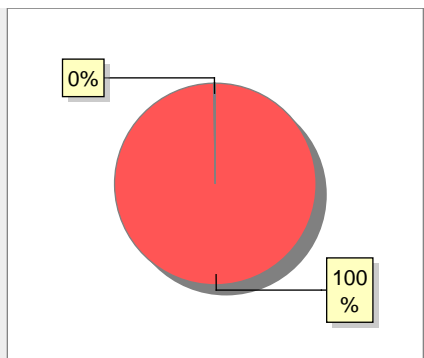
Contratos	2009	2010	2011	2012
Total				



Paro registrado	2009	2010	2011	2012
Total	5	10	10	10
Hombres	2	5	7	8
Mujeres	3	5	3	2



6. Catastro



● Superficie rústica (Ha.)	857,47
● Superficie urbana (Ha.)	2,31

Titulares 2012

Urbano	222
Rústico	565
Urbano/Rústico	687

Unidades Rústicas 2011

Parcelas	3.049
Subparcelas	3.247

Valor Catastral Rústico 2011

Valor (Miles de Euros)	261,67
------------------------	--------

Valor Catastral Urbano 2011

Valor catastral del suelo	523,42
Valor catastral de la construcción	1.379,74

Unidades Urbanas 2011

Industrial	130
Residencial	105
Terciario y comercial	4
Equipamiento	2
Suelo vacante	21

Superficie Urbana 2011

Superficie edificada	1,9
Superficie sin edificar	0,41

7. Ganadería - 2011

	Cabezas ganaderas	Unidades ganaderas
Aves		
Gallinas		
Pollos		
Bovinos		
Terneros de cebo		
Vacas de carne		
Vacas de ordeño		
Conejas		
Conejas		
Ovinos y Caprinos		
Cabras		
Ovejas		
Porcinos		
Cerdas		
Cerdos de cebo		

SIN DATOS

8. Distribución General del Terreno - 2011

	Total	Regadío	Secano
Total Municipal	843	21	822
Tierras de cultivo	103	19	84
Barbecho y otras tierras	17	7	10
Cultivos herbáceos	5	5	
Cultivos leñosos	81	7	74
Tierras para pastos	147		147
Pastizales	147		147
Prados naturales			
Terreno forestal	211	2	209
Monte abierto			
Monte leñoso	161		161
Monte maderable	50	2	48
Otras superficies	382		382
Erial a pastos	328		328
Espartizal			
Ríos y lagos	35		35
Superficie no agrícola	11		11
Terreno improductivo	8		8

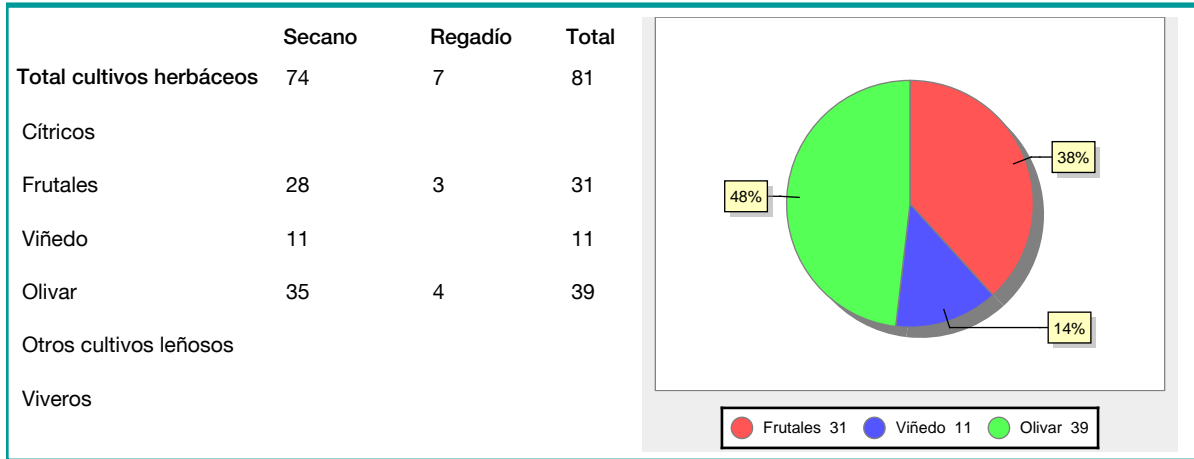
- Tierras de cultivo 103
- Tierras para pastos 147
- Terreno forestal 211
- Otras superficies 382

9. Distribución de cultivos herbáceos (Ha.) - 2011

	Secano	Regadío	Total
Total cultivos herbáceos		5	5
Cereales grano			
Leguminosas grano			
Patata		2	2
Cultivos industriales			
Flores y plantas			
Cultivos forrajeros		1	1
Hortalizas		2	2

- Patata 2
- Cultivos forrajeros 1
- Hortalizas 2

10. Distribución de cultivos leñosos (Ha.) - 2011



11. Parque de Vehículos

	2003	2004	2005	2006	2007	2008	2009	2010	2011
Total vehículos	87	89	90	99	105	118	125	120	115
Automóviles	46	45	47	57	61	63	72	70	68
Motos	8	10	11	10	11	11	12	11	11
Furgonetas y Camiones	33	34	32	32	33	38	36	36	33
Autobuses									
Tractores industriales						1			
Otros vehículos						5	5	3	3

12. Entidades Financieras

	2006	2007	2008	2009	2010	2011
Entidades de depósito						
Entidades Financieras de Crédito						

13. Salud

	2007	2008	2009	2010	2011
Centros de salud					
Consultorios	1	1	1	1	1
Farmacias					
Botiquines	1	1	1	1	1

14. Espacios Deportivos

	2010	2011
Campos de tiro		
Campos de golf		
Campos de futbol		
Rocodromos		
Pistas de petanca		
Pistas de padel		
Pistas de atletismo		
Piscinas cubiertas		
Pistas de squash		
Pistas polideportivas		
Pistas de tenis		
Piscinas al aire libre		
Pabellones polideportivos		
Pabellones con fronton		
Frontones	1	1

15. Turismo - 2012

	Establecimientos	Habitaciones	Plazas
Hoteles			
Casas rurales			
Restaurantes			
Hostales			
Pensiones			
Turismo activo			
Agencias de viajes			
Apartamentos			
Campings			
Albergues turísticos			
Empresas organizadoras de congresos y reuniones			

16. Educación - Curso 2011 / 2012 - Centros públicos

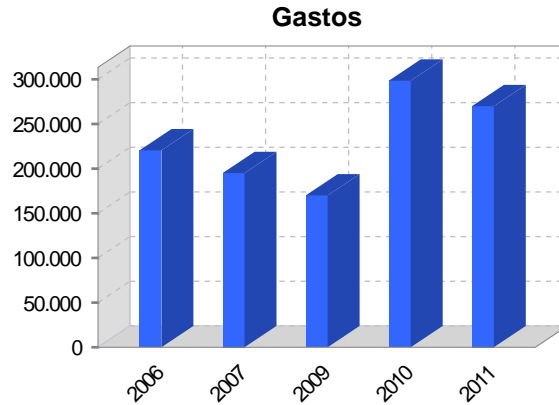
Educación Infantil, Primaria y Especial	ESO, Bachillerato y Ciclos Formativos
Institución educativa	Institución educativa

17. Educación - Curso 2011 / 2012 - Centros privados

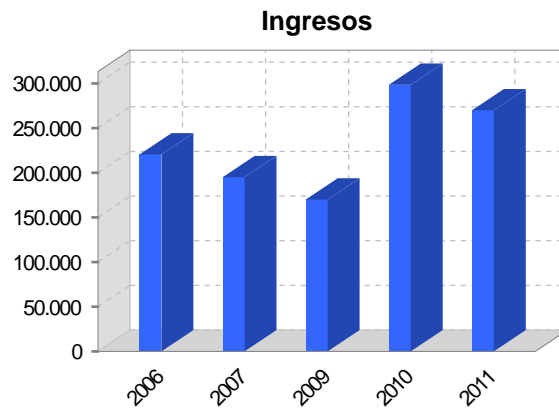
Educación Infantil, Primaria y Especial	ESO, Bachillerato y Ciclos Formativos
Institución educativa	Institución educativa

18. Presupuestos Municipales

Gastos por capitulos	2011
Gastos de Personal	18.200
Gastos en Bienes Corrientes y Servicios	87.100
Gastos Financieros	3.100
Transferencias Corrientes	8.500
Inversiones Reales	133.000
Transferencias de Capital	0
Activos Financieros	0
Pasivos Financieros	20.000



Ingresos por capitulos	2011
Impuestos Directos	21.500
Impuestos Indirectos	9.000
Tasas y Otros Ingresos	52.600
Transferencias Corrientes	48.700
Ingresos Patrimoniales	19.100
Enajenacion de Inversiones Reales	0
Transferencias de Capital	99.000
Activos Financieros	0
Pasivos Financieros	20.000

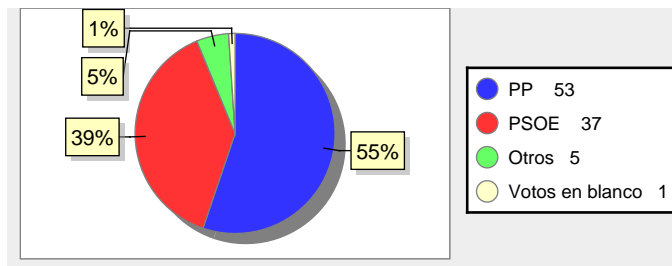


19. Elecciones

Alcalde Pedro Pascual Blas Fecha de posesión 11-06-2011

Elecciones municipales 2011

PP	53
PSOE	37
Otros	5
Votos en blanco	1



Elecciones autonómicas 2011

PP	53
PSOE	34
Otros	8
Votos en blanco	3

