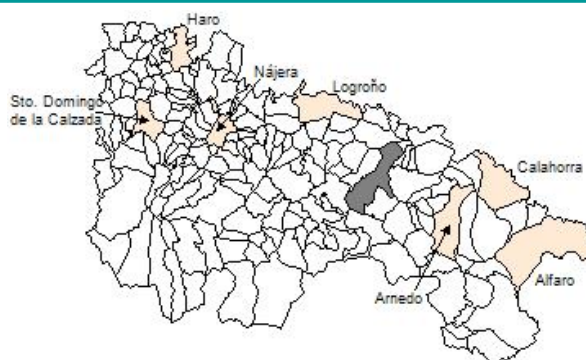


Ficha Municipal - 2012
Comunidad Autónoma de La Rioja



1. Datos Generales

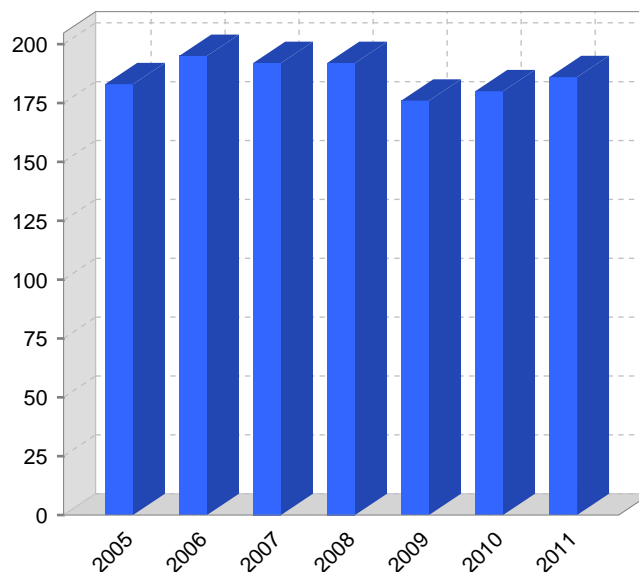
Código INE	26135	Superficie municipal (Km ²)	86,07
Municipio	Santa Engracia del Jubera	Altitud máxima del núcleo principal del municipio (m)	649
Partido judicial	Logroño	Distancia a la capital	27
Zona de salud	Murillo de río Leza	Número de núcleos	14

2. Evolución Demográfica

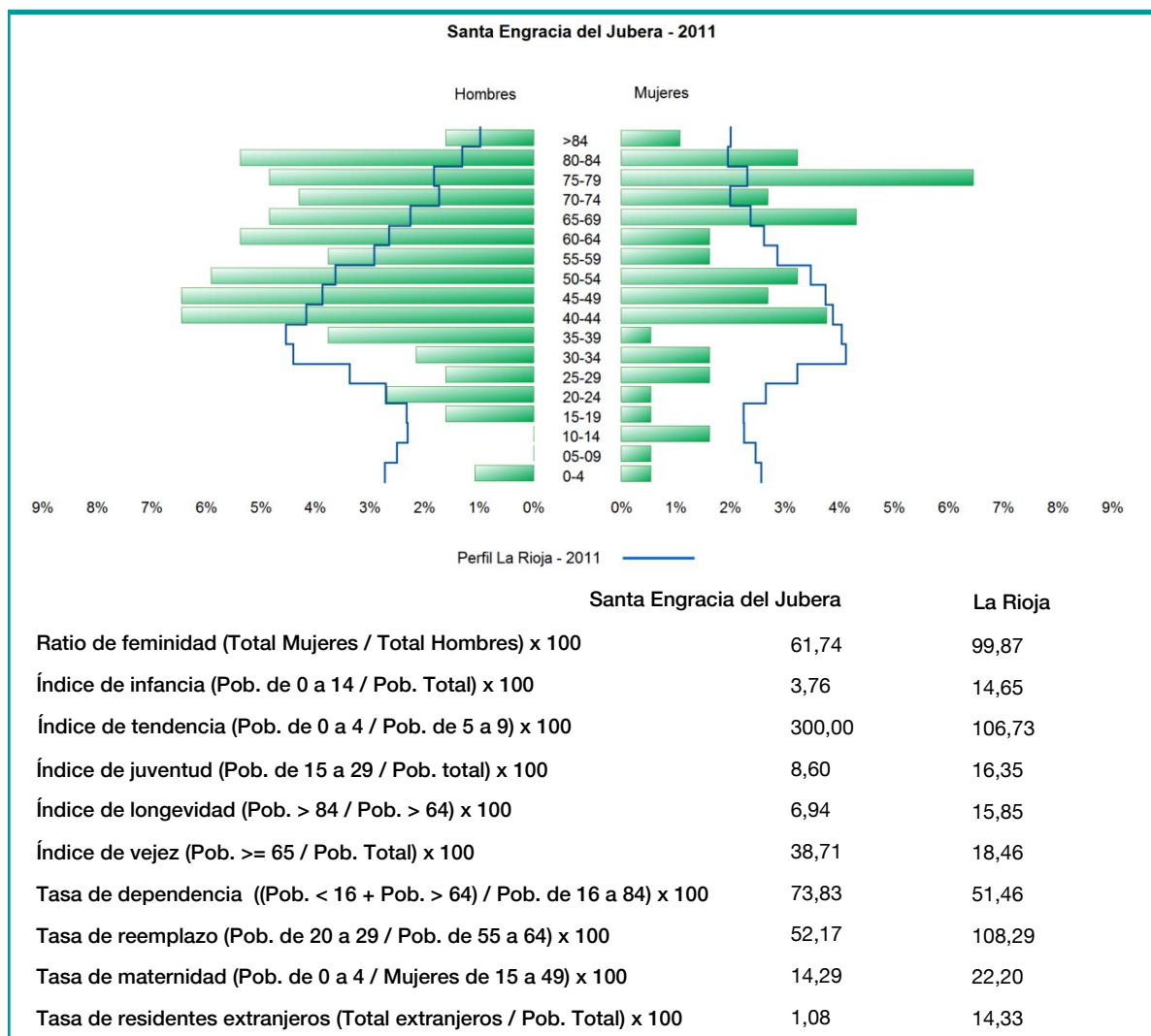
Padrón	2005	2006	2007	2008	2009	2010	2011
Total	183	195	192	192	176	180	186
Hombres	106	115	114	112	102	108	115
Mujeres	77	80	78	80	74	72	71
Densidad	2,1	2,3	2,2	2,2	2,0	2,1	2,2

Padrón municipal de habitantes

Censo	1991	2001
Total	193	208
Hombres	116	119
Mujeres	77	89
Extranjeros		



3. Pirámide, índices y tasas de Población (1/1/2011)



4. Movimiento Natural de la Población

	2005	2006	2007	2008	2009	2010
Nacimientos		1	1			1
Defunciones	1	2	3	1	1	1
Matrimonios				1		
Crecimiento vegetativo	-1	-1	-2	-1	-1	0
Tasa bruta de mortalidad	7,94	12,92	10,42	5,43	5,62	5,46
Tasa bruta de natalidad	5,29	5,17	5,21		5,62	5,46
Tasa bruta de nupcialidad			5,21	5,43		

5. Mercado Laboral. (a 31 de marzo)

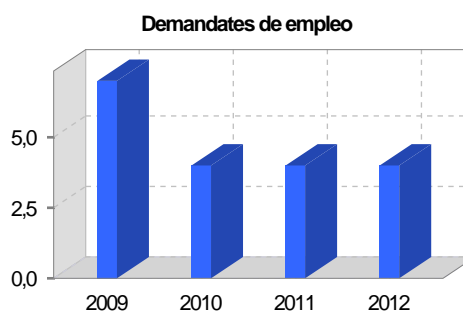
Afiliados en alta laboral en la Seguridad Social (2012)

Total	Régimen general y otros	Autónomo no agrario	Autónomo agrario (SETA)
31	7	10	14

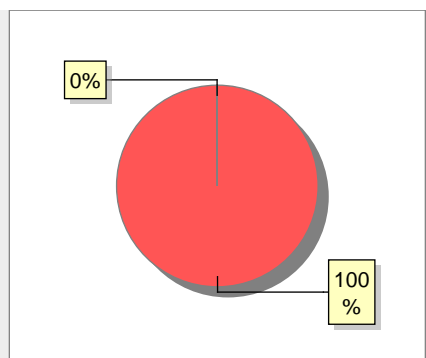
Contratos	2009	2010	2011	2012
Total				
Hombres				
Mujeres				



Paro registrado	2009	2010	2011	2012
Total	7	4	4	4
Hombres	2	2	2	1
Mujeres	5	2	2	3



6. Catastro



● Superficie rústica (Ha.)	8.646,41
● Superficie urbana (Ha.)	5,9

Titulares 2012

Urbano	407
Rústico	1.862
Urbano/Rústico	2.002

Unidades Rústicas 2011

Parcelas	14.184
Subparcelas	15.063

Valor Catastral Rústico 2011

Valor (Miles de Euros)	2.808,53
------------------------	----------

Valor Catastral Urbano 2011

Valor catastral del suelo	1.737,36
Valor catastral de la construcción	4.085,12

Unidades Urbanas 2011

Industrial	214
Residencial	189
Terciario y comercial	12
Equipamiento	8
Suelo vacante	140

Superficie Urbana 2011

Superficie edificada	5,07
Superficie sin edificar	0,83

7. Ganadería - 2011

	Cabezas ganaderas	Unidades ganaderas
Aves		
Gallinas		
Pollos		
Bovinos		
Terneros de cebo	604	592,80
Vacas de carne	28	16,80
Vacas de ordeño	576	576,00
Conejas		
Conejas		
Ovinos y Caprinos		
Cabras	3.702	555,30
Ovejas	320	48,00
Porcinos		
Cerdas	3.382	507,30
Cerdos de cebo	7	1,12

Animal	Unidades ganaderas
Bovino	592,80
Ovino y caprino	555,30
Porcino	1,12

8. Distribución General del Terreno - 2011

	Total	Regadío	Secano
Total Municipal	8.593	77	8.516
Tierras de cultivo			
Barbecho y otras tierras	2.442	67	2.375
Cultivos herbáceos	785	3	782
Cultivos leñosos	1.062	13	1.049
Tierras para pastos			
Pastizales	595	51	544
Prados naturales	1.313		1.313
Terreno forestal			
Monte abierto	1.313		1.313
Monte leñoso	2.855	10	2.845
Monte maderable	10		10
Otras superficies			
Erial a pastos	1.860	10	1.850
Espartizal	1.983		1.983
Ríos y lagos	1.693		1.693
Superficie no agrícola	117		117
Terreno improductivo	149		149
	24		24

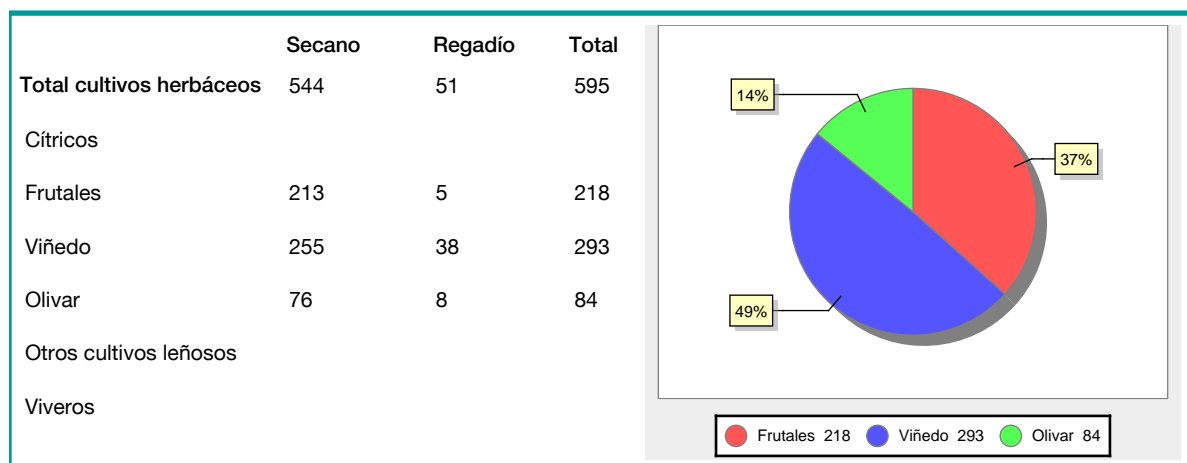
Tipo de Terreno	Total
Tierras de cultivo	2.442
Tierras para pastos	1.313
Terreno forestal	2.855
Otras superficies	1.983

9. Distribución de cultivos herbáceos (Ha.) - 2011

	Secano	Regadío	Total
Total cultivos herbáceos	1.049	13	1.062
Cereales grano	962	2	964
Leguminosas grano	5		5
Patata		3	3
Cultivos industriales	6		6
Flores y plantas			
Cultivos forrajeros	76	3	79
Hortalizas		5	5

Cultivo	Total (Ha.)
Cereales grano	964
Leguminosas grano	5
Patata	3
Cultivos industriales	6
Cultivos forrajeros	79
Hortalizas	5

10. Distribución de cultivos leñosos (Ha.) - 2011



11. Parque de Vehículos

	2003	2004	2005	2006	2007	2008	2009	2010	2011
Total vehículos	161	165	176	180	185	186	190	188	192
Automóviles	74	73	77	79	77	77	80	79	80
Motos	10	10	11	14	15	15	15	15	15
Furgonetas y Camiones	66	72	75	77	76	76	78	75	77
Autobuses									
Tractores industriales	2	2	3	3	3	3	3	3	3
Otros vehículos	9	8	10	7	14	15	14	16	17

12. Entidades Financieras

	2006	2007	2008	2009	2010	2011
Entidades de depósito	1	1	1	1	1	1
Entidades Financieras de Crédito						

13. Salud

	2007	2008	2009	2010	2011
Centros de salud					
Consultorios	2	2	2	2	2
Farmacias					
Botiquines					

14. Espacios Deportivos

	2010	2011
Campos de tiro		
Campos de golf		
Campos de futbol		
Rocodromos		
Pistas de petanca		
Pistas de padel		
Pistas de atletismo		
Piscinas cubiertas		
Pistas de squash		
Pistas polideportivas		
Pistas de tenis		
Piscinas al aire libre		
Pabellones polideportivos		
Pabellones con fronton		
Frontones		

15. Turismo - 2012

	Establecimientos	Habitaciones	Plazas
Hoteles			
Casas rurales			
Restaurantes			
Hostales			
Pensiones			
Turismo activo			
Agencias de viajes			
Apartamentos			
Campings			
Albergues turísticos			
Empresas organizadoras de congresos y reuniones			

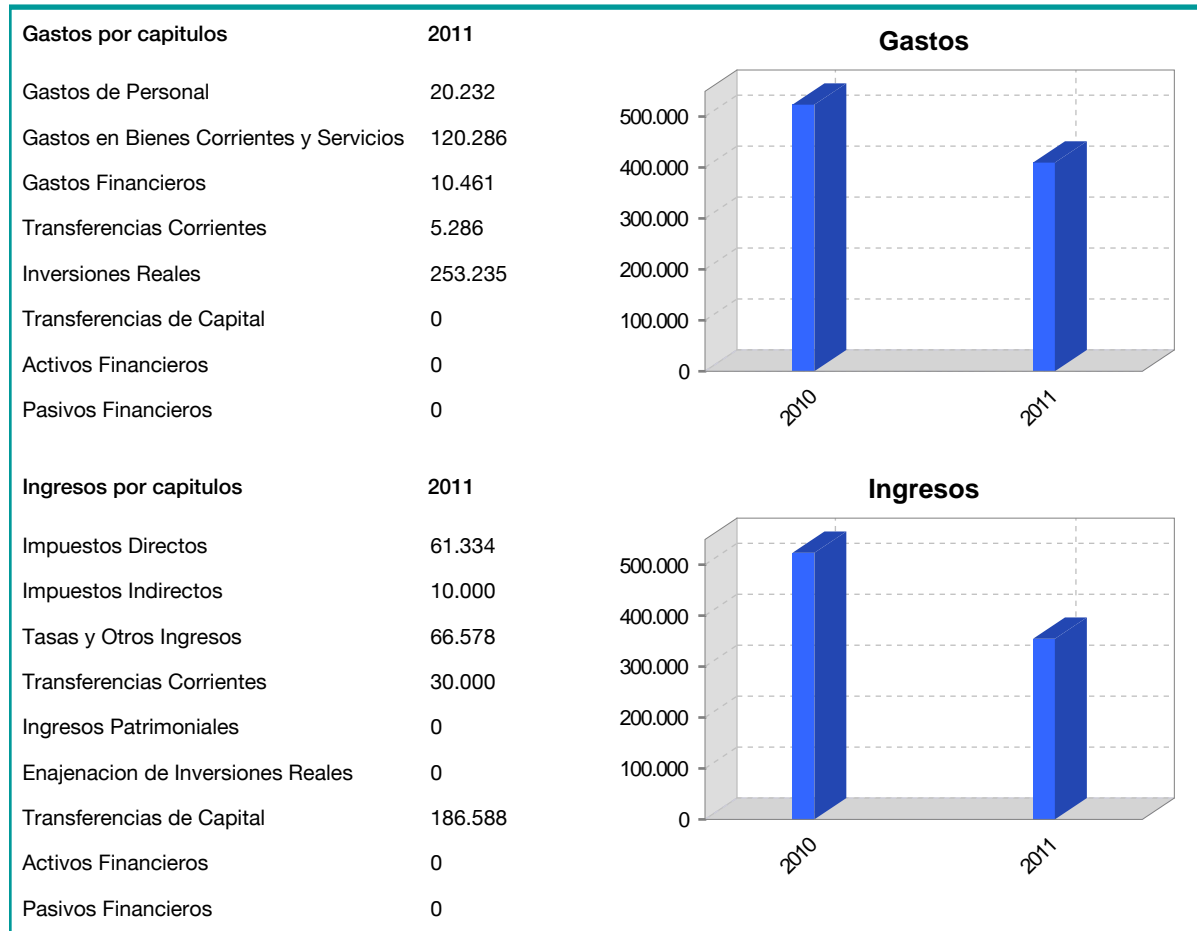
16. Educación - Curso 2011 / 2012 - Centros públicos

Educación Infantil, Primaria y Especial	ESO, Bachillerato y Ciclos Formativos
Institución educativa	Institución educativa

17. Educación - Curso 2011 / 2012 - Centros privados

Educación Infantil, Primaria y Especial	ESO, Bachillerato y Ciclos Formativos
Institución educativa	Institución educativa

18. Presupuestos Municipales



19. Elecciones

