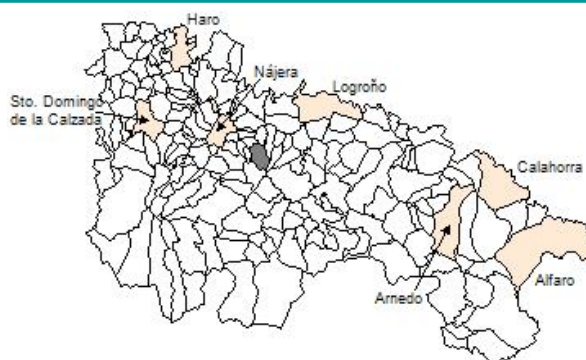


Ficha Municipal - 2012
Comunidad Autónoma de La Rioja



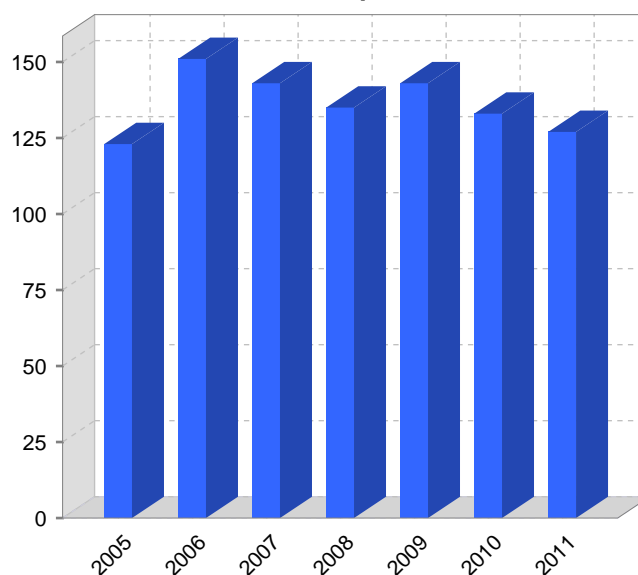
1. Datos Generales

Código INE	26134	Superficie municipal (Km ²)	20,24
Municipio	Santa Coloma	Altitud máxima del núcleo principal del municipio (m)	763
Partido judicial	Logroño	Distancia a la capital	32
Zona de salud	Nájera	Número de núcleos	2

2. Evolución Demográfica

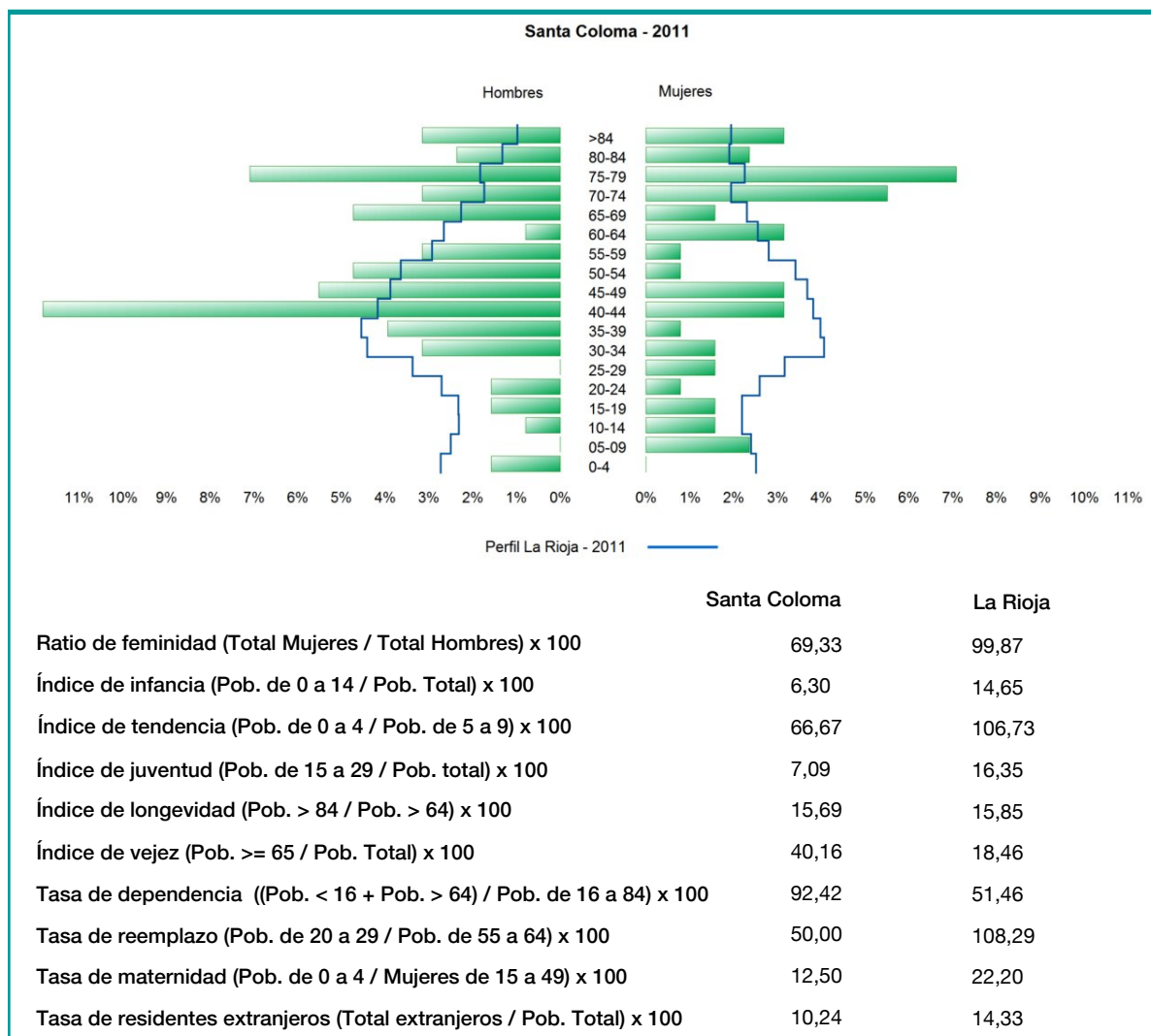
Padrón	2005	2006	2007	2008	2009	2010	2011
Total	123	151	143	135	143	133	127
Hombres	74	91	87	80	86	80	75
Mujeres	49	60	56	55	57	53	52
Densidad	6,1	7,5	7,1	6,7	7,1	6,6	6,3

Padrón municipal de habitantes



Censo	1991	2001
Total	169	140
Hombres	101	82
Mujeres	68	58
Extranjeros		1

3. Pirámide, índices y tasas de Población (1/1/2011)



4. Movimiento Natural de la Población

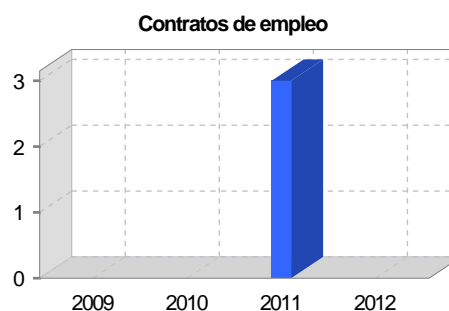
	2005	2006	2007	2008	2009	2010
Nacimientos				1	2	2
Defunciones	1	4		2	2	5
Matrimonios						1
Crecimiento vegetativo	-1	-4		-1	0	-3
Tasa bruta de mortalidad	18,25	27,21	14,39	14,39	25,36	38,46
Tasa bruta de natalidad			7,19	10,79	14,49	15,38
Tasa bruta de nupcialidad					7,25	7,69

5. Mercado Laboral. (a 31 de marzo)

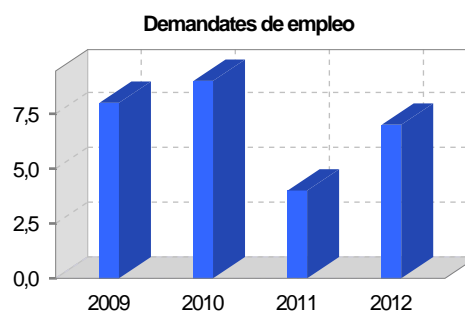
Afiliados en alta laboral en la Seguridad Social (2012)

Total	Régimen general y otros	Autónomo no agrario	Autónomo agrario (SETA)
33	16	13	4

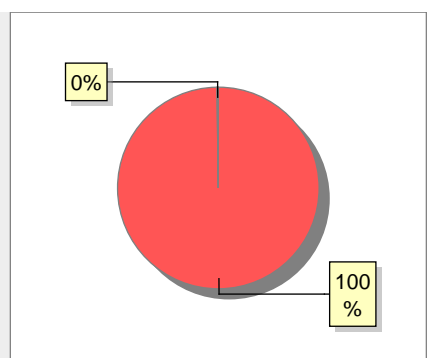
Contratos	2009	2010	2011	2012
Total			3	
Hombres				
Mujeres			3	



Paro registrado	2009	2010	2011	2012
Total	8	9	4	7
Hombres	3	3		3
Mujeres	5	6	4	4



6. Catastro



● Superficie rústica (Ha.)	2.014,83
● Superficie urbana (Ha.)	4,33

Titulares 2012

Urbano	291
Rústico	394
Urbano/Rústico	528

Unidades Rústicas 2011

Parcelas	1.446
Subparcelas	1.668

Valor Catastral Rústico 2011

Valor (Miles de Euros)	786,04
------------------------	--------

Valor Catastral Urbano 2011

Valor catastral del suelo	1.041,89
Valor catastral de la construcción	2.275,94

Unidades Urbanas 2011

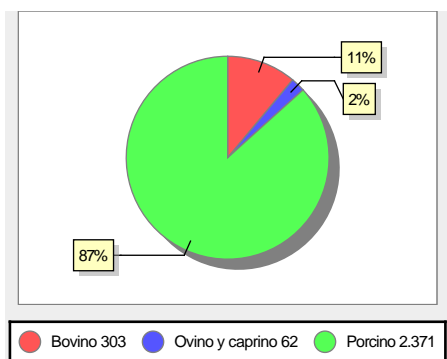
Industrial	183
Residencial	140
Terciario y comercial	3
Equipamiento	2
Suelo vacante	40
Edificio Singular	1

Superficie Urbana 2011

Superficie edificada	3,84
Superficie sin edificar	0,49

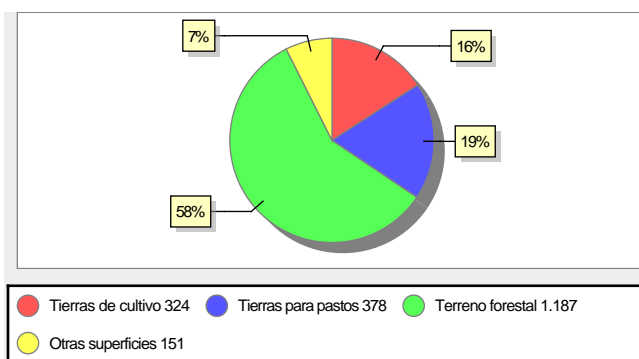
7. Ganadería - 2011

	Cabezas ganaderas	Unidades ganaderas
Aves		
Gallinas		
Pollos		
Bovinos		
	303	288,20
Terneros de cebo	37	22,20
Vacas de carne	266	266,00
Vacas de ordeño		
Conejas		
Conejas		
Ovinos y Caprinos		
	62	9,30
Cabras	26	3,90
Ovejas	36	5,40
Porcinos		
	2.371	435,78
Cerdas	403	120,90
Cerdos de cebo	1.968	314,88



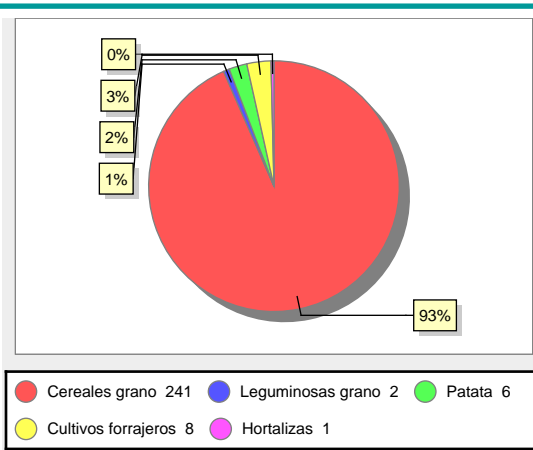
8. Distribución General del Terreno - 2011

	Total	Regadío	Secano
Total Municipal	2.040	124	1.916
Tierras de cultivo			
Barbecho y otras tierras	53	6	47
Cultivos herbáceos	258	111	147
Cultivos leñosos	13		13
Tierras para pastos			
Pastizales	378		378
Prados naturales			
Terreno forestal			
Monte abierto	7	7	
Monte leñoso	393		393
Monte maderable	787	7	780
Otras superficies			
Erial a pastos	56		56
Espartizal			
Ríos y lagos	32		32
Superficie no agrícola	61		61
Terreno improductivo	2		2

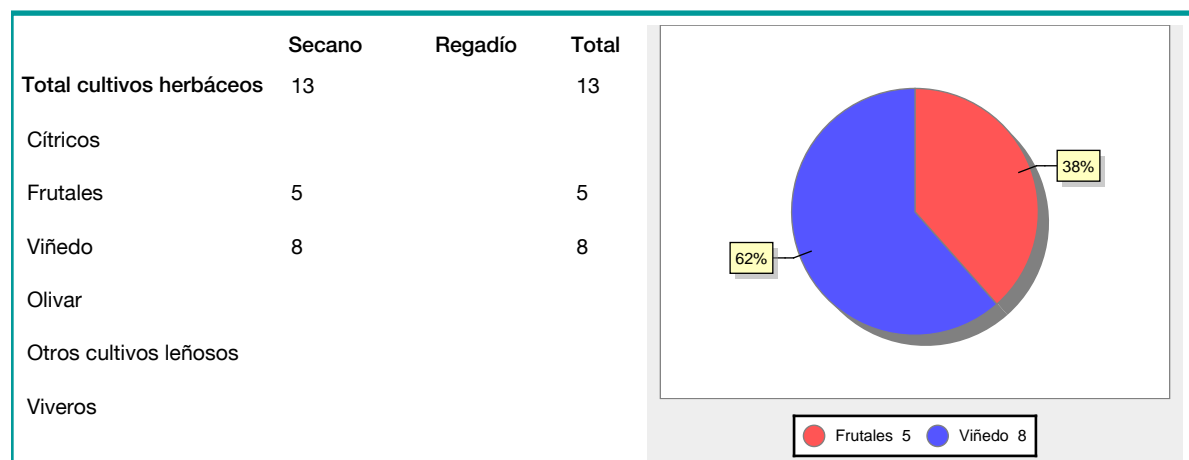


9. Distribución de cultivos herbáceos (Ha.) - 2011

	Secano	Regadío	Total
Total cultivos herbáceos	147	111	258
Cereales grano	142	99	241
Leguminosas grano		2	2
Patata		6	6
Cultivos industriales			
Flores y plantas			
Cultivos forrajeros	5	3	8
Hortalizas		1	1



10. Distribución de cultivos leñosos (Ha.) - 2011



11. Parque de Vehículos

	2003	2004	2005	2006	2007	2008	2009	2010	2011
Total vehículos	84	91	96	100	108	106	104	105	111
Automóviles	54	55	61	65	69	70	68	68	70
Motos	2	4	3	3	4	3	3	3	3
Furgonetas y Camiones	28	32	32	32	35	33	33	34	38
Autobuses									
Tractores industriales									
Otros vehículos									

12. Entidades Financieras

	2006	2007	2008	2009	2010	2011
Entidades de depósito	1	1	1	1	1	1
Entidades Financieras de Crédito						

13. Salud

	2007	2008	2009	2010	2011
Centros de salud					
Consultorios	1	1	1	1	1
Farmacias					
Botiquines	1	1	1	1	1

14. Espacios Deportivos

	2010	2011
Campos de tiro		
Campos de golf		
Campos de futbol		
Rocodromos		
Pistas de petanca		
Pistas de padel		
Pistas de atletismo		
Piscinas cubiertas		
Pistas de squash		
Pistas polideportivas		
Pistas de tenis		
Piscinas al aire libre		
Pabellones polideportivos		
Pabellones con fronton		
Frontones	1	1

15. Turismo - 2012

	Establecimientos	Habitaciones	Plazas
Hoteles			
Casas rurales			
Restaurantes			
Hostales			
Pensiones			
Turismo activo			
Agencias de viajes			
Apartamentos			
Campings			
Albergues turísticos			
Empresas organizadoras de congresos y reuniones			

16. Educación - Curso 2011 / 2012 - Centros públicos

Educación Infantil, Primaria y Especial	ESO, Bachillerato y Ciclos Formativos
Institución educativa	Institución educativa

17. Educación - Curso 2011 / 2012 - Centros privados

Educación Infantil, Primaria y Especial	ESO, Bachillerato y Ciclos Formativos
Institución educativa	Institución educativa

18. Presupuestos Municipales



19. Elecciones

