

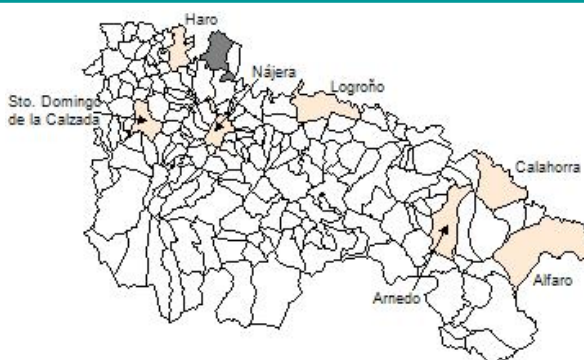
Ficha Municipal - 2012
Comunidad Autónoma de La Rioja



Gobierno de La Rioja
Consejería de
Administración Pública
y Hacienda



Instituto
de Estadística
de La Rioja



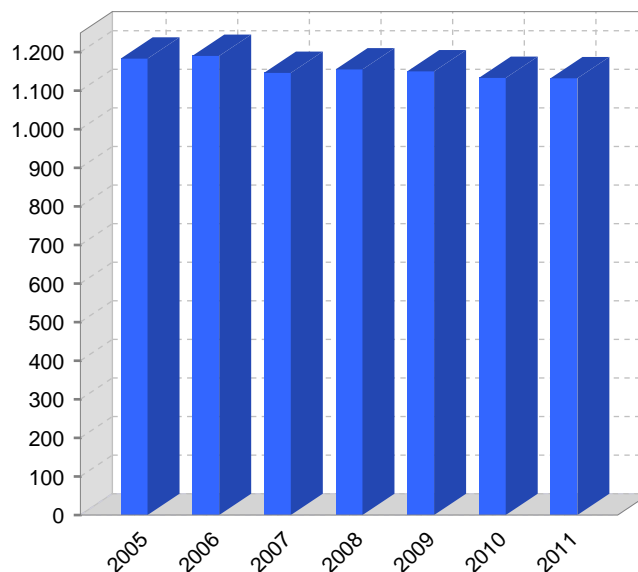
1. Datos Generales

Código INE	26142	Superficie municipal (Km ²)	48,56
Municipio	San Vicente de la Sonsierra	Altitud máxima del núcleo principal del municipio (m)	528
Partido judicial	Haro	Distancia a la capital	35
Zona de salud	Haro	Número de núcleos	6

2. Evolución Demográfica

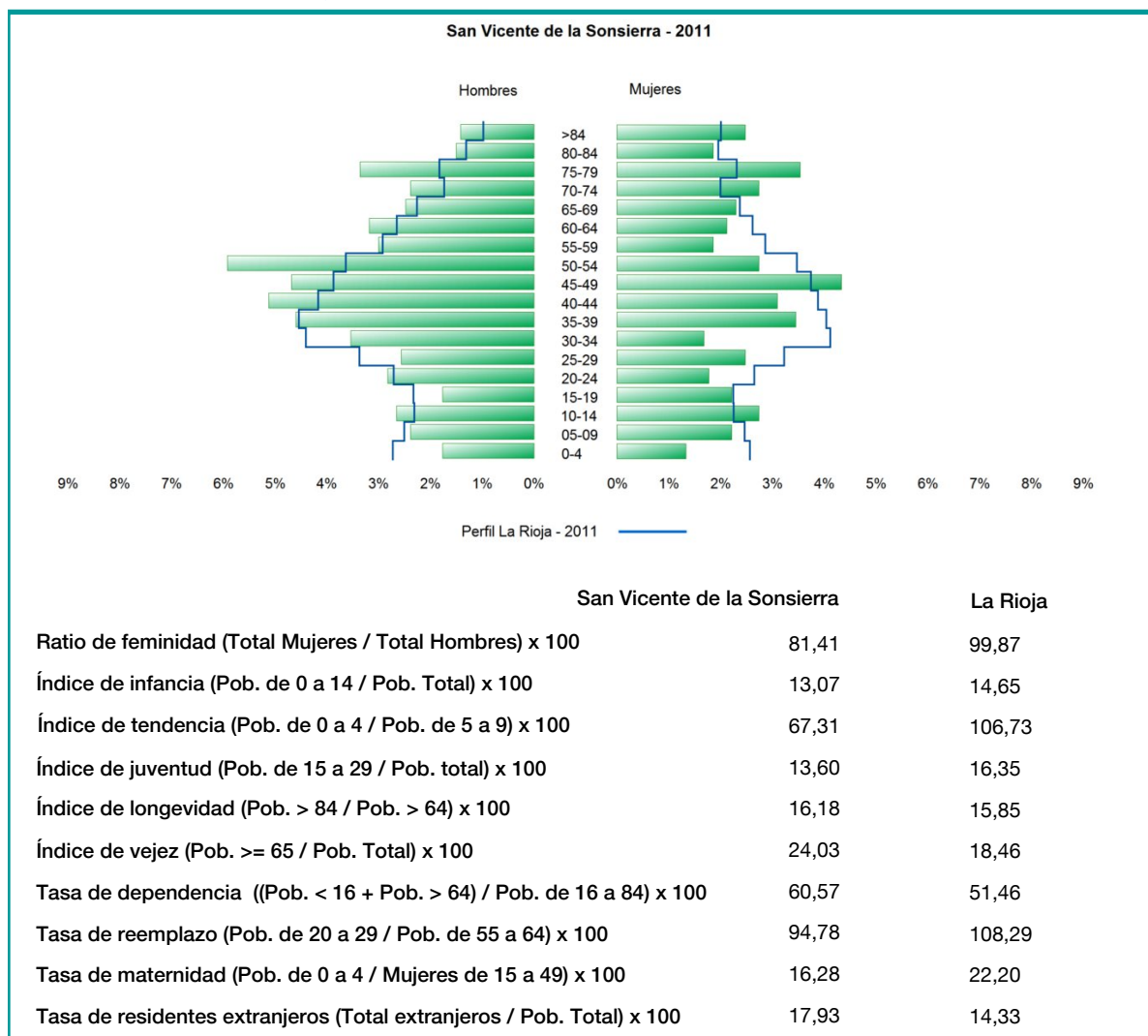
Padrón	2005	2006	2007	2008	2009	2010	2011
Total	1.183	1.190	1.146	1.155	1.150	1.133	1.132
Hombres	658	656	619	636	628	621	624
Mujeres	525	534	527	519	522	512	508
Densidad	24,4	24,5	23,6	23,8	23,7	23,3	23,3

Padrón municipal de habitantes



Censo	1991	2001
Total	1.151	1.139
Hombres	594	610
Mujeres	557	529
Extranjeros	2	74

3. Pirámide, índices y tasas de Población (1/1/2011)



4. Movimiento Natural de la Población

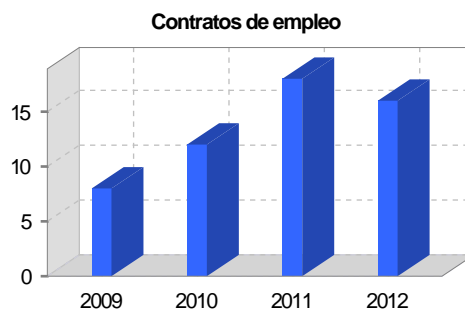
	2005	2006	2007	2008	2009	2010
Nacimientos	9	10	6	4	6	8
Defunciones	16	10	21	20	15	17
Matrimonios	3	1	7	2		2
Crecimiento vegetativo	-7	0	-15	-16	-9	-9
Tasa bruta de mortalidad	10,96	13,27	17,82	15,18	14,02	15,01
Tasa bruta de natalidad	8,01	6,85	4,35	4,34	6,13	7,06
Tasa bruta de nupcialidad	1,69	3,42	3,91	1,74	1,75	1,77

5. Mercado Laboral. (a 31 de marzo)

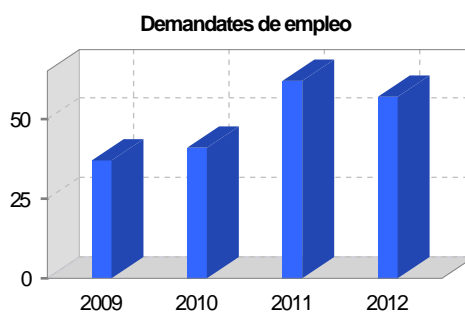
Afiliados en alta laboral en la Seguridad Social (2012)

Total	Régimen general y otros	Autónomo no agrario	Autónomo agrario (SETA)
486	300	82	104

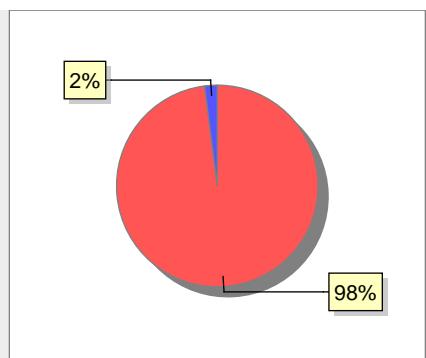
Contratos	2009	2010	2011	2012
Total	8	12	18	16
Hombres	5	8	4	15
Mujeres	3	4	14	1



Paro registrado	2009	2010	2011	2012
Total	37	41	62	57
Hombres	19	26	32	29
Mujeres	18	15	30	28



6. Catastro



● Superficie rústica (Ha.)	4.718,8
● Superficie urbana (Ha.)	97,17

Titulares 2012	
Urbano	1.690
Rústico	1.821
Urbano/Rústico	2.864

Unidades Rústicas 2011	
Parcelas	8.766
Subparcelas	9.719

Valor Catastral Rústico 2011	
Valor (Miles de Euros)	9.262,01

Valor Catastral Urbano 2011	
Valor catastral del suelo	30.150,57

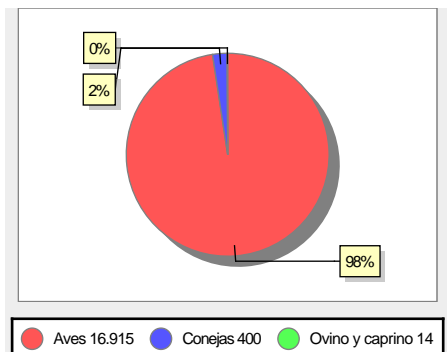
Valor catastral de la construcción	39.459,03
------------------------------------	-----------

Unidades Urbanas 2011	
Industrial	372
Residencial	1.106
Terciario y comercial	409
Equipamiento	16
Suelo vacante	478
Edificio Singular	2

Superficie Urbana 2011	
Superficie edificada	33,7
Superficie sin edificar	63,47

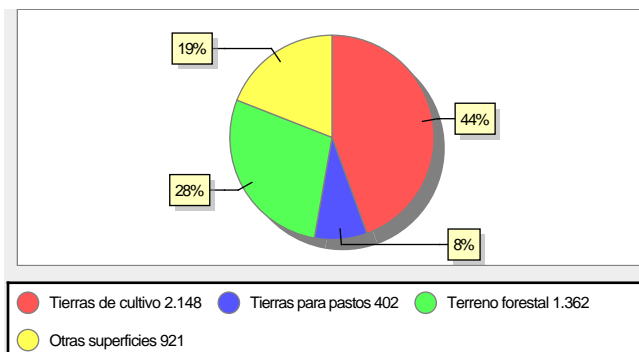
7. Ganadería - 2011

	Cabezas ganaderas	Unidades ganaderas
Aves	16.915	84,58
Gallinas		
Pollos	16.915	84,58
Bovinos		
Terberos de cebo		
Vacas de carne		
Vacas de ordeño		
Conejas	400	8,00
Conejas	400	8,00
Ovinos y Caprinos	14	2,10
Cabras	14	2,10
Ovejas		
Porcinos		
Cerdas		
Cerdos de cebo		



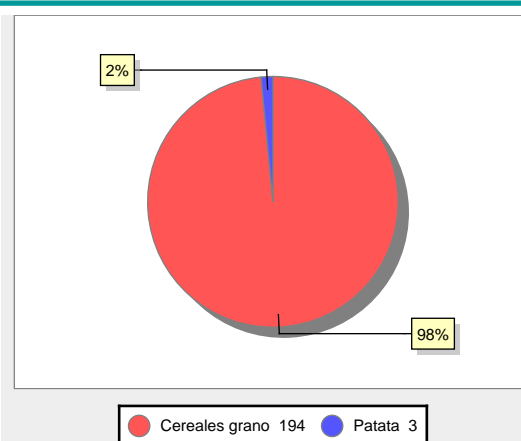
8. Distribución General del Terreno - 2011

	Total	Regadío	Secano
Total Municipal	4.833	133	4.700
Tierras de cultivo	2.148	108	2.040
Barbecho y otras tierras	95		95
Cultivos herbáceos	197	3	194
Cultivos leñosos	1.856	105	1.751
Tierras para pastos	402		402
Pastizales	402		402
Prados naturales			
Terreno forestal	1.362	25	1.337
Monte abierto	10		10
Monte leñoso	607		607
Monte maderable	745	25	720
Otras superficies	921		921
Erial a pastos	575		575
Espartizal			
Ríos y lagos	86		86
Superficie no agrícola	256		256
Terreno improductivo	4		4

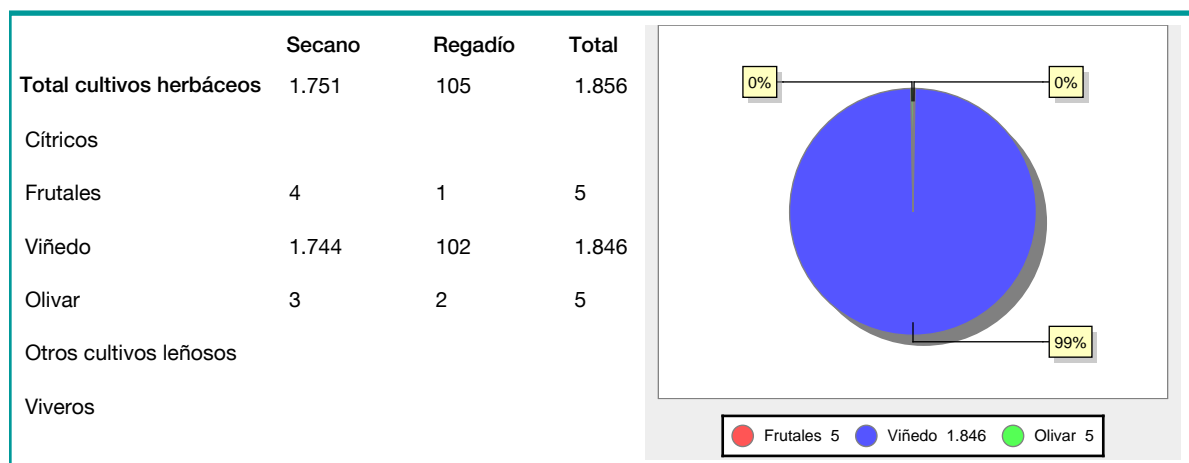


9. Distribución de cultivos herbáceos (Ha.) - 2011

	Secano	Regadío	Total
Total cultivos herbáceos	194	3	197
Cereales grano	194		194
Leguminosas grano			
Patata		3	3
Cultivos industriales			
Flores y plantas			
Cultivos forrajeros			
Hortalizas			



10. Distribución de cultivos leñosos (Ha.) - 2011



11. Parque de Vehículos

	2003	2004	2005	2006	2007	2008	2009	2010	2011
Total vehículos	660	703	720	758	770	782	793	807	820
Automóviles	423	451	451	468	465	468	473	484	488
Motos	15	16	19	21	23	23	25	24	27
Furgonetas y Camiones	207	219	231	245	252	258	261	261	261
Autobuses									
Tractores industriales	1	1							
Otros vehículos	14	16	19	24	30	33	34	38	44

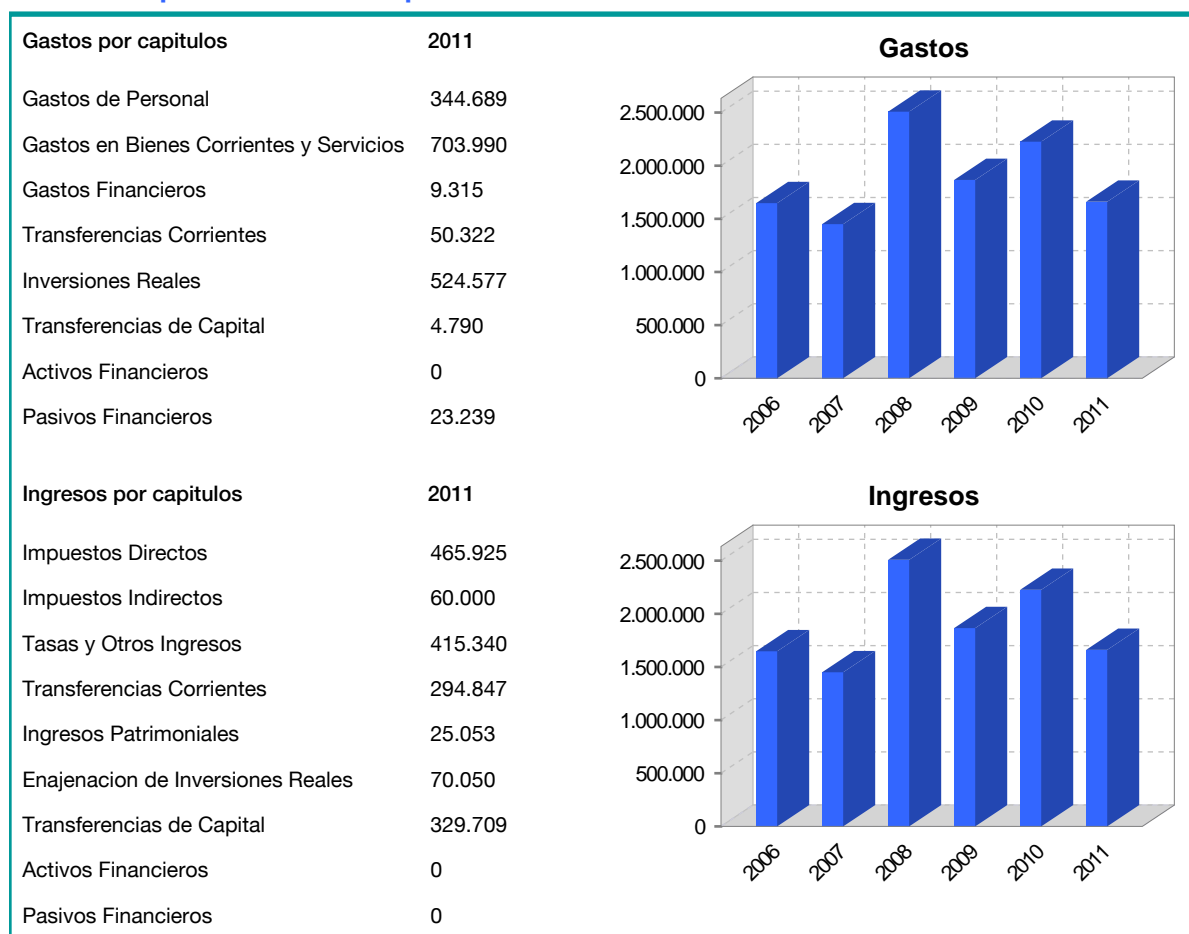
12. Entidades Financieras

	2006	2007	2008	2009	2010	2011
Entidades de depósito	3	3	3	3	3	3
Entidades Financieras de Crédito						

13. Salud

	2007	2008	2009	2010	2011
Centros de salud					
Consultorios	1	1	1	1	1
Farmacias	1	1	1	1	1
Botiquines					

18. Presupuestos Municipales



19. Elecciones

