

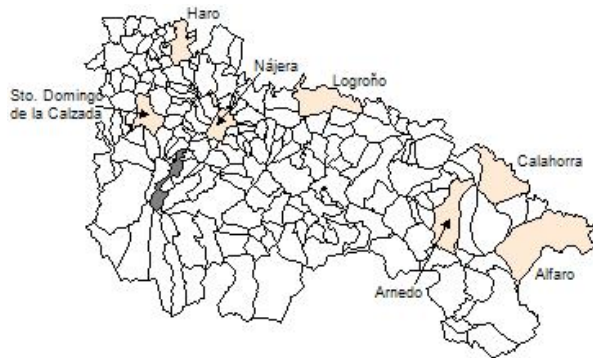
Ficha Municipal - 2012
Comunidad Autónoma de La Rioja



Gobierno de La Rioja
Consejería de
Administración Pública
y Hacienda



Instituto
de Estadística
de La Rioja



1. Datos Generales

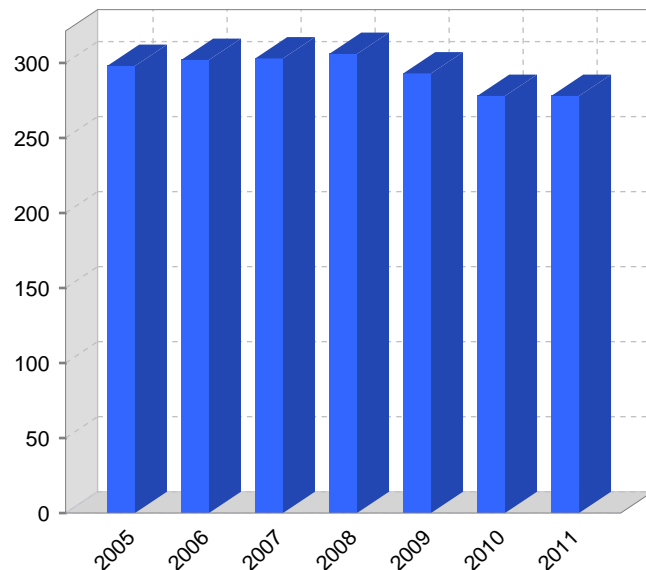
Código INE	26130	Superficie municipal (Km ²)	31,19
Municipio	San Millán de la Cogolla	Altitud máxima del núcleo principal del municipio (m)	728
Partido judicial	Logroño	Distancia a la capital	39
Zona de salud	Nájera	Número de núcleos	4

2. Evolución Demográfica

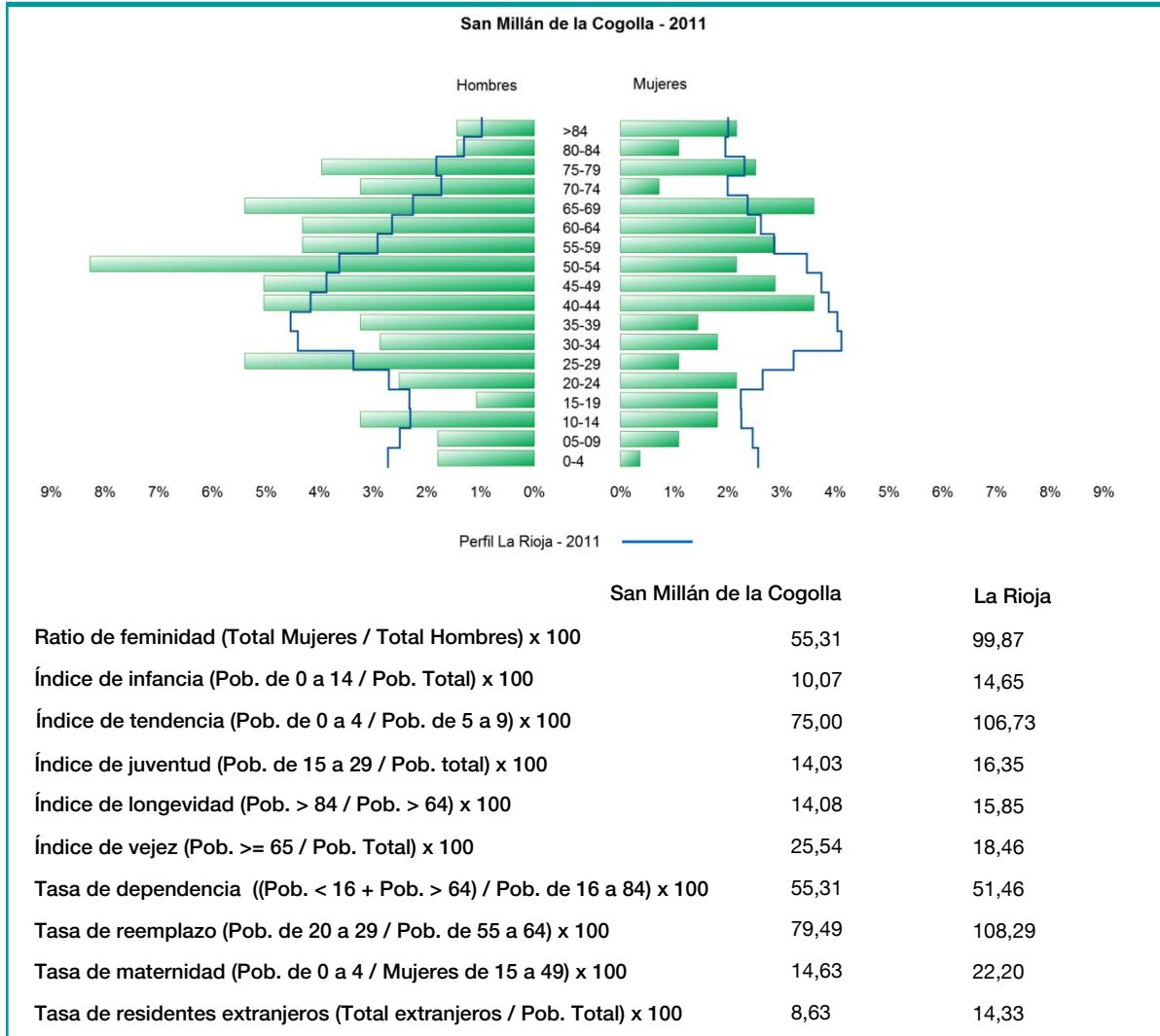
Padrón	2005	2006	2007	2008	2009	2010	2011
Total	298	302	303	306	293	278	278
Hombres	184	189	189	196	191	183	179
Mujeres	114	113	114	110	102	95	99
Densidad	9,6	9,7	9,7	9,8	9,4	8,9	8,9

Padrón municipal de habitantes

Censo	1991	2001
Total	299	269
Hombres	179	160
Mujeres	120	109
Extranjeros		2



3. Pirámide, índices y tasas de Población (1/1/2011)



4. Movimiento Natural de la Población

	2005	2006	2007	2008	2009	2010
Nacimientos	2		2	1	2	1
Defunciones	5	7	6	6	5	3
Matrimonios		1	1	1		
Crecimiento vegetativo	-3	-7	-4	-5	-3	-2
Tasa bruta de mortalidad	20,00	21,49	19,70	18,36	14,01	10,79
Tasa bruta de natalidad	6,67	6,61	4,93	5,01	5,25	3,60
Tasa bruta de nupcialidad	3,33	3,31	3,28	3,34		

5. Mercado Laboral. (a 31 de marzo)

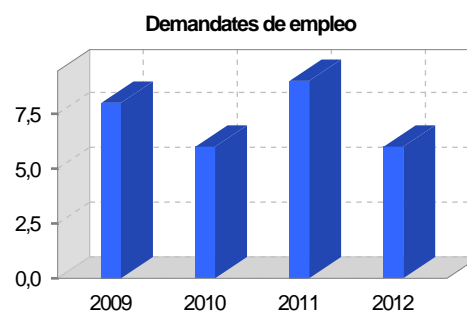
Afiliados en alta laboral en la Seguridad Social (2012)

Total	Régimen general y otros	Autónomo no agrario	Autónomo agrario (SETA)
100	55	30	15

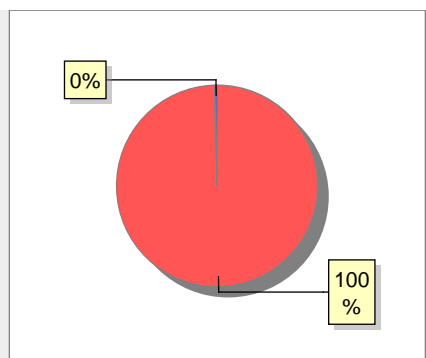
Contratos	2009	2010	2011	2012
Total	1	10	7	21
Hombres		7	4	6
Mujeres	1	3	3	15



Paro registrado	2009	2010	2011	2012
Total	8	6	9	6
Hombres	4	4	6	5
Mujeres	4	2	3	1



6. Catastro



- Superficie rústica (Ha.) 3.987,27
- Superficie urbana (Ha.) 16,28

Titulares 2012

Urbano	482
Rústico	952
Urbano/Rústico	1.229

Unidades Rústicas 2011

Parcelas	3.380
Subparcelas	4.050

Valor Catastral Rústico 2011

Valor (Miles de Euros)	2.735,52
------------------------	----------

Valor Catastral Urbano 2011

Valor catastral del suelo	2.530,96
Valor catastral de la construcción	3.657,52

Unidades Urbanas 2011

Industrial	223
Residencial	206
Terciario y comercial	7
Equipamiento	10
Suelo vacante	336

Superficie Urbana 2011

Superficie edificada	8,71
Superficie sin edificar	7,57

7. Ganadería - 2011

	Cabezas ganaderas	Unidades ganaderas
Aves		
Gallinas		
Pollos		
Bovinos	379	372,60
Terneros de cebo	16	9,60
Vacas de carne	363	363,00
Vacas de ordeño		
Conejas		
Conejas		
Ovinos y Caprinos	445	66,75
Cabras		
Ovejas	445	66,75
Porcinos		
Cerdas		
Cerdos de cebo		

● Bovino 379 ● Ovino y caprino 445

8. Distribución General del Terreno - 2011

	Total	Regadío	Secano
Total Municipal	4.072	38	4.034
Tierras de cultivo	516	28	488
Barbecho y otras tierras	61	4	57
Cultivos herbáceos	453	23	430
Cultivos leñosos	2	1	1
Tierras para pastos	872		872
Pastizales	872		872
Prados naturales			
Terreno forestal	2.574	10	2.564
Monte abierto	6		6
Monte leñoso	651		651
Monte maderable	1.917	10	1.907
Otras superficies	110		110
Erial a pastos	55		55
Espartizal			
Ríos y lagos	14		14
Superficie no agrícola	40		40
Terreno improductivo	1		1

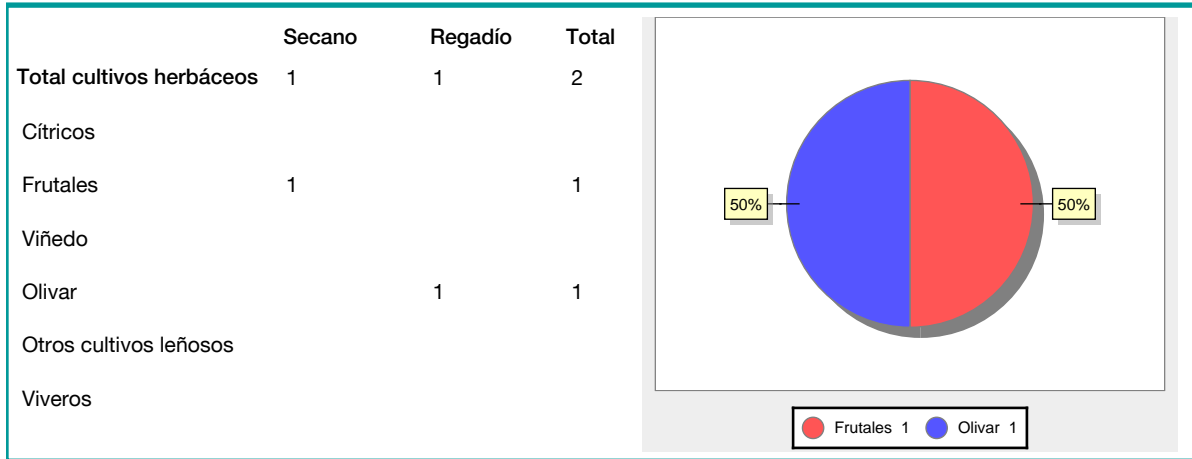
● Tierras de cultivo 516 ● Tierras para pastos 872 ● Terreno forestal 2.574
● Otras superficies 110

9. Distribución de cultivos herbáceos (Ha.) - 2011

	Secano	Regadío	Total
Total cultivos herbáceos	430	23	453
Cereales grano	423	17	440
Leguminosas grano		1	1
Patata		3	3
Cultivos industriales			
Flores y plantas			
Cultivos forrajeros	7	2	9
Hortalizas			

● Cereales grano 440 ● Leguminosas grano 1 ● Patata 3
● Cultivos forrajeros 9

10. Distribución de cultivos leñosos (Ha.) - 2011



11. Parque de Vehículos

	2003	2004	2005	2006	2007	2008	2009	2010	2011
Total vehículos	183	191	201	213	223	223	217	223	231
Automóviles	118	126	126	134	140	133	130	134	134
Motos	17	16	18	18	19	22	20	19	21
Furgonetas y Camiones	45	46	53	57	58	62	62	64	68
Autobuses									
Tractores industriales									
Otros vehículos	3	3	4	4	6	6	5	6	8

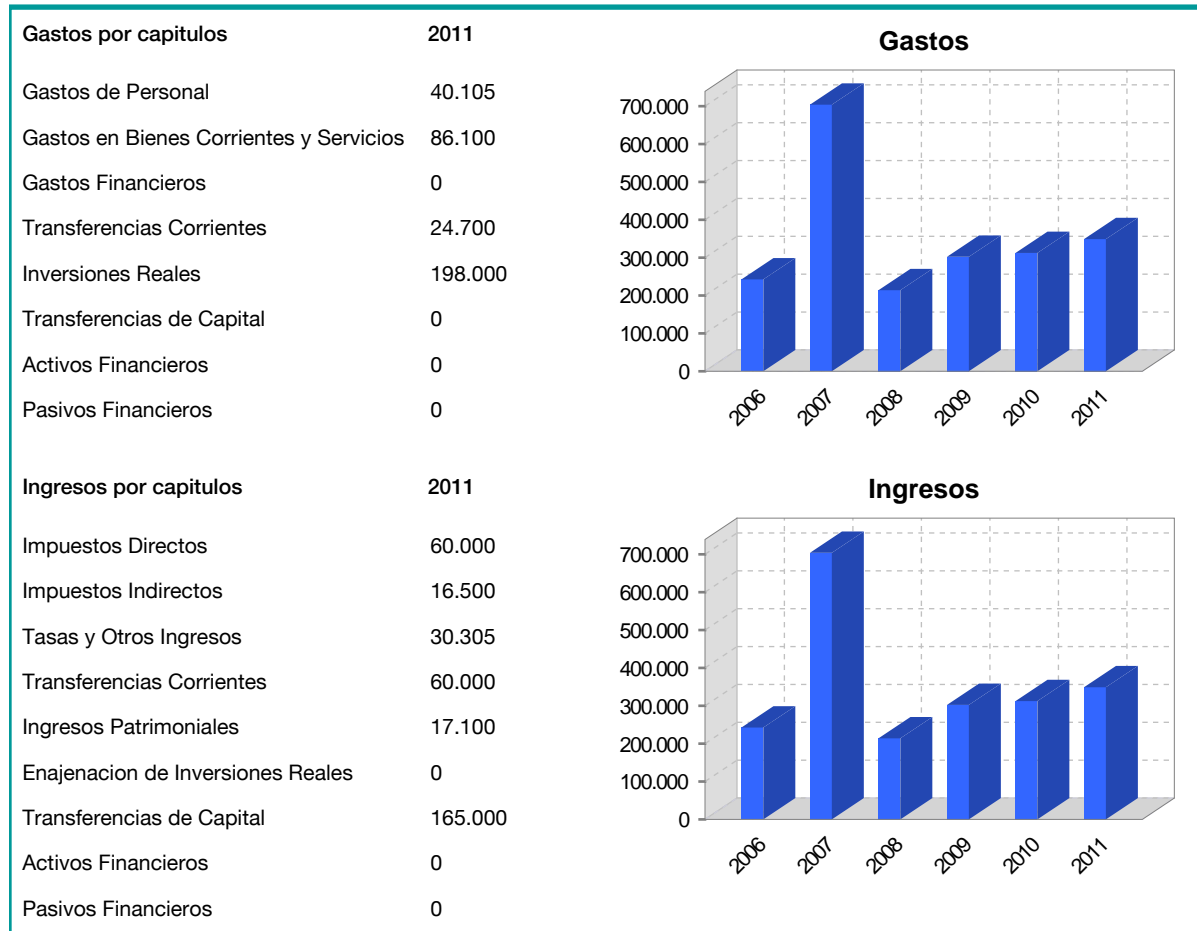
12. Entidades Financieras

	2006	2007	2008	2009	2010	2011
Entidades de depósito	1	1	1	1	1	1
Entidades Financieras de Crédito						

13. Salud

	2007	2008	2009	2010	2011
Centros de salud					
Consultorios	1	1	1	1	1
Farmacias	1	1	1	1	1
Botiquines					

18. Presupuestos Municipales



19. Elecciones

