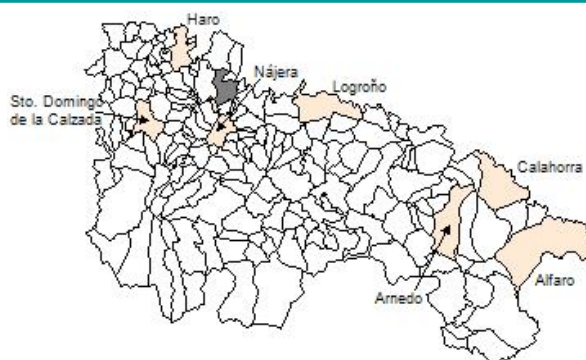


Ficha Municipal - 2012
Comunidad Autónoma de La Rioja



1. Datos Generales

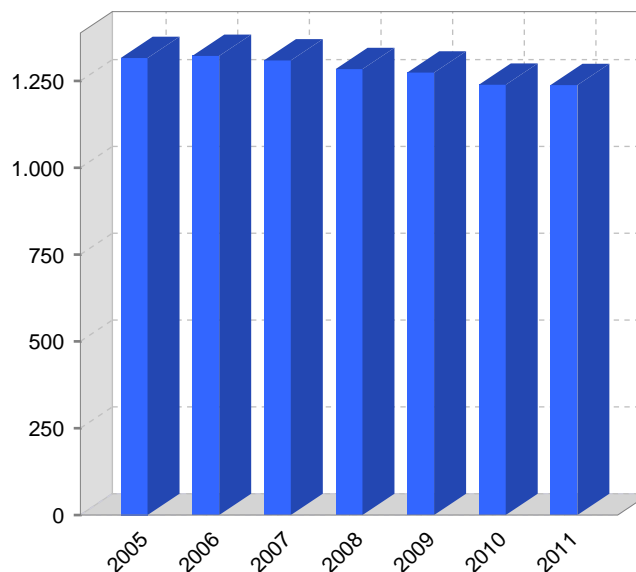
Código INE	26129	Superficie municipal (Km ²)	32,33
Municipio	San Asensio	Altitud máxima del núcleo principal del municipio (m)	535
Partido judicial	Haro	Distancia a la capital	33
Zona de salud	Haro	Número de núcleos	2

2. Evolución Demográfica

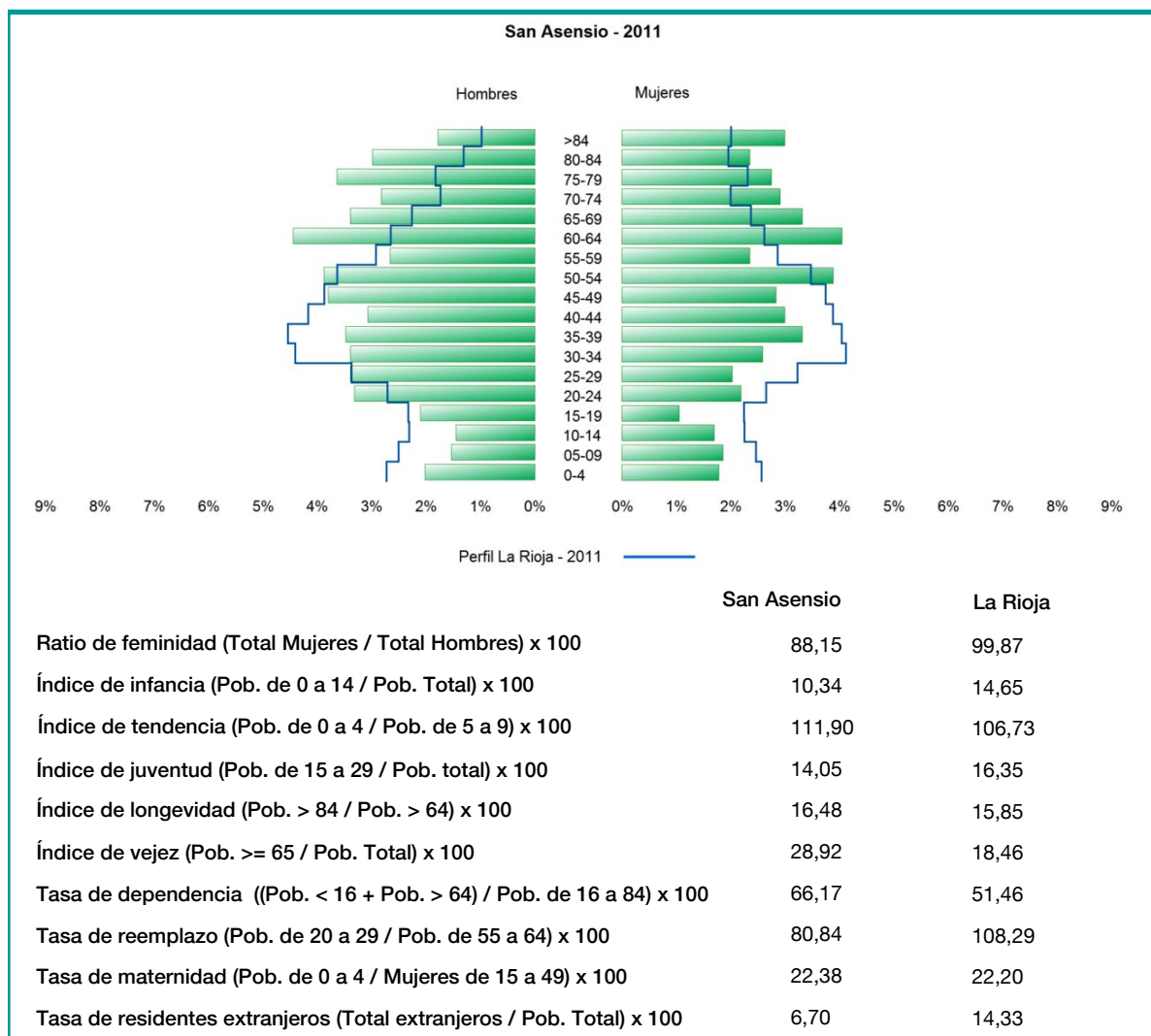
Padrón	2005	2006	2007	2008	2009	2010	2011
Total	1.316	1.322	1.309	1.284	1.274	1.239	1.238
Hombres	693	706	702	684	683	662	658
Mujeres	623	616	607	600	591	577	580
Densidad	40,7	40,9	40,5	39,7	39,4	38,3	38,3

Padrón municipal de habitantes

Censo	1991	2001
Total	1.392	1.265
Hombres	724	667
Mujeres	668	598
Extranjeros		13



3. Pirámide, índices y tasas de Población (1/1/2011)



4. Movimiento Natural de la Población

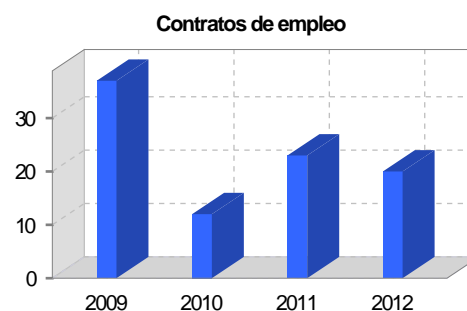
	2005	2006	2007	2008	2009	2010
Nacimientos	14	11	14	13	8	4
Defunciones	14	16	22	17	17	16
Matrimonios	5	5	5	3	2	1
Crecimiento vegetativo	0	-5	-8	-4	-9	-12
Tasa bruta de mortalidad	11,37	14,44	15,04	13,29	13,13	12,92
Tasa bruta de natalidad	9,48	9,50	10,41	8,21	4,78	3,23
Tasa bruta de nupcialidad	3,79	3,80	3,09	1,95	1,19	0,81

5. Mercado Laboral. (a 31 de marzo)

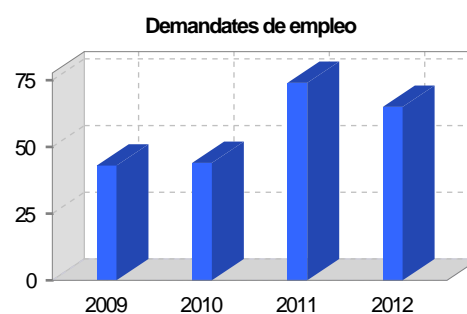
Afiliados en alta laboral en la Seguridad Social (2012)

Total	Régimen general y otros	Autónomo no agrario	Autónomo agrario (SETA)
466	247	93	126

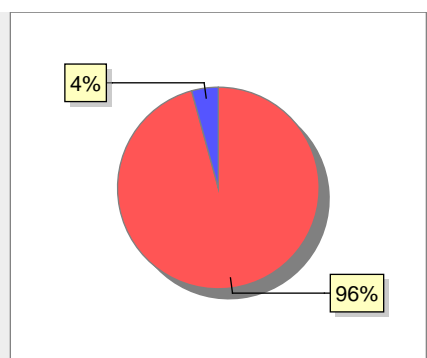
Contratos	2009	2010	2011	2012
Total	37	12	23	20
Hombres	33	9	21	15
Mujeres	4	3	2	5



Paro registrado	2009	2010	2011	2012
Total	43	44	74	65
Hombres	26	27	36	34
Mujeres	17	17	38	31



6. Catastro



● Superficie rústica (Ha.)	3.160,36
● Superficie urbana (Ha.)	140,95

Titulares 2012

Urbano	1.513
Rústico	1.440
Urbano/Rústico	2.298

Unidades Rústicas 2011

Parcelas	8.297
Subparcelas	9.665

Valor Catastral Rústico 2011

Valor (Miles de Euros)	8.323,97
------------------------	----------

Valor Catastral Urbano 2011

Valor catastral del suelo	51.151,18
Valor catastral de la construcción	55.150,61

Unidades Urbanas 2011

Industrial	445
Residencial	1.023
Terciario y comercial	238
Equipamiento	9
Suelo vacante	603
Edificio Singular	2

Superficie Urbana 2011

Superficie edificada	49,46
Superficie sin edificar	91,49

7. Ganadería - 2011

	Cabezas ganaderas	Unidades ganaderas
Aves	29.135	145,68
Gallinas		
Pollos	29.135	145,68
Bovinos	31	29,40
Terberos de cebo	4	2,40
Vacas de carne	20	20,00
Vacas de ordeño	7	7,00
Conejas		
Conejas		
Ovinos y Caprinos	419	62,85
Cabras	100	15,00
Ovejas	319	47,85
Porcinos	2	0,60
Cerdas	2	0,60
Cerdos de cebo		

Species	Percentage
Aves	98%
Ovinos y caprinos	1%
Bovino	1%
Porcino	0%

8. Distribución General del Terreno - 2011

	Total	Regadío	Secano
Total Municipal	3.225	452	2.773
Tierras de cultivo	2.404	417	1.987
Barbecho y otras tierras	178	5	173
Cultivos herbáceos	270	40	230
Cultivos leñosos	1.956	372	1.584
Tierras para pastos	140		140
Pastizales	140		140
Prados naturales			
Terreno forestal	157	35	122
Monte abierto	1		1
Monte leñoso	83		83
Monte maderable	73	35	38
Otras superficies	524		524
Erial a pastos	209		209
Espartizal			
Ríos y lagos	50		50
Superficie no agrícola	224		224
Terreno improductivo	41		41

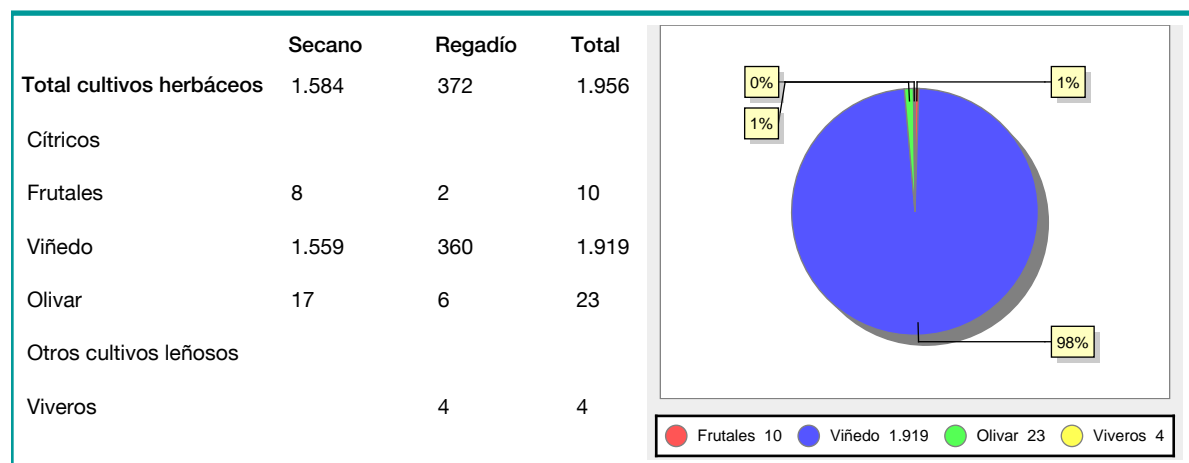
Category	Percentage
Tierras de cultivo	75%
Otras superficies	16%
Tierras para pastos	4%
Terreno forestal	5%

9. Distribución de cultivos herbáceos (Ha.) - 2011

	Secano	Regadío	Total
Total cultivos herbáceos	230	40	270
Cereales grano	223	13	236
Leguminosas grano			
Patata		11	11
Cultivos industriales		7	7
Flores y plantas		4	4
Cultivos forrajeros	7	2	9
Hortalizas		3	3

Crop	Percentage
Cereales grano	87%
Cultivos forrajeros	4%
Flores y plantas	3%
Patata	1%
Cultivos industriales	1%
Hortalizas	3%

10. Distribución de cultivos leñosos (Ha.) - 2011



11. Parque de Vehículos

	2003	2004	2005	2006	2007	2008	2009	2010	2011
Total vehículos	877	916	955	963	1.031	1.039	1.055	1.081	1.105
Automóviles	512	529	548	563	582	589	593	601	610
Motos	18	21	24	29	30	30	31	42	43
Furgonetas y Camiones	295	312	326	329	348	346	354	358	361
Autobuses									
Tractores industriales	8	9	11	10	11	12	12	12	12
Otros vehículos	44	45	46	32	60	62	65	68	79

12. Entidades Financieras

	2006	2007	2008	2009	2010	2011
Entidades de depósito	3	3	3	3	3	3
Entidades Financieras de Crédito						

13. Salud

	2007	2008	2009	2010	2011
Centros de salud					
Consultorios	1	1	1	1	1
Farmacias	1	1	1	1	1
Botiquines					

14. Espacios Deportivos

	2010	2011
Campos de tiro		
Campos de golf		
Campos de futbol		
Rocodromos		
Pistas de petanca		
Pistas de padel		
Pistas de atletismo		
Piscinas cubiertas		
Pistas de squash		
Pistas polideportivas	3	3
Pistas de tenis		
Piscinas al aire libre	1	1
Pabellones polideportivos		
Pabellones con fronton	1	1
Frontones	1	1

15. Turismo - 2012

	Establecimientos	Habitaciones	Plazas
Hoteles	2	14	28
Casas rurales			
Restaurantes	5		324
Hostales			
Pensiones	1	4	8
Turismo activo			
Agencias de viajes			
Apartamentos			
Campings			
Albergues turísticos			
Empresas organizadoras de congresos y reuniones			

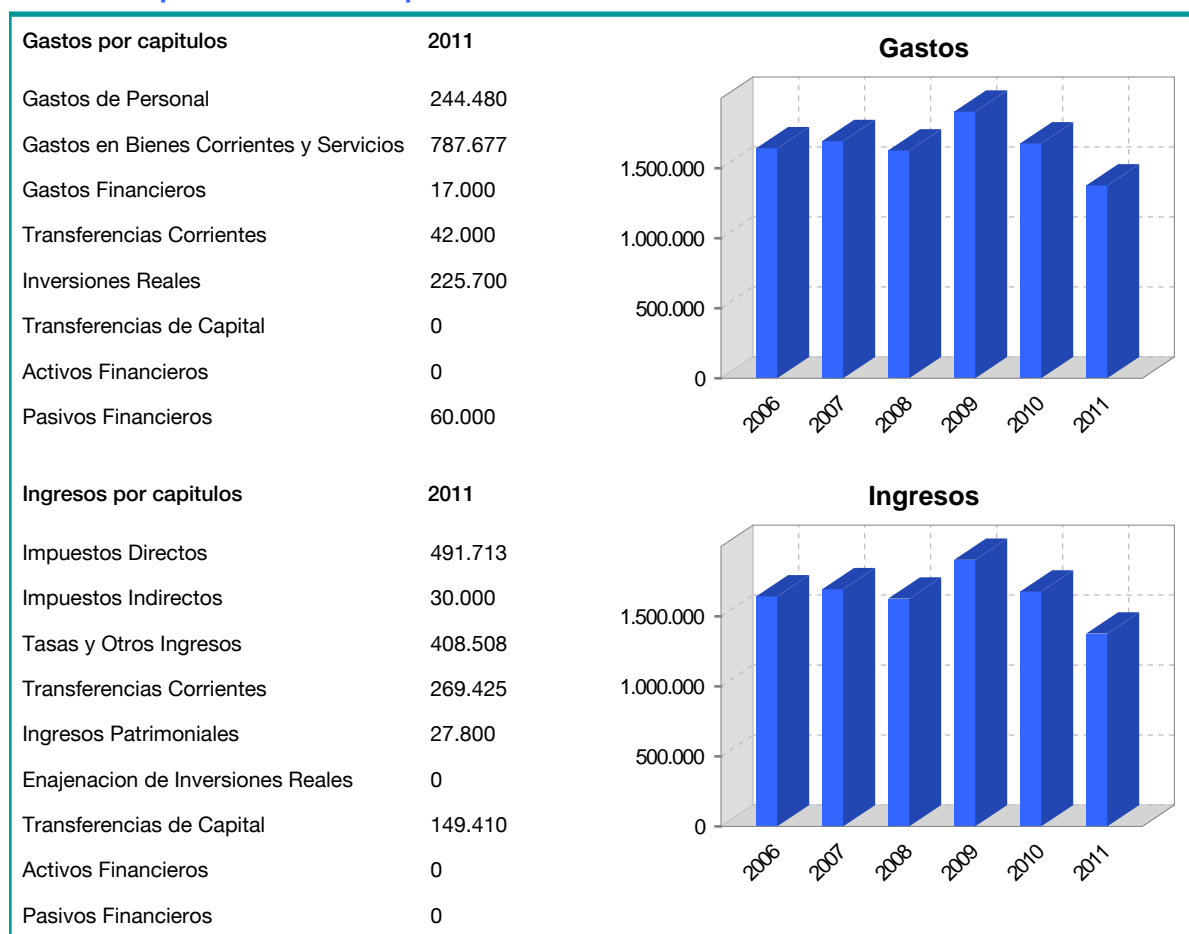
16. Educación - Curso 2011 / 2012 - Centros públicos

Educación Infantil, Primaria y Especial		ESO, Bachillerato y Ciclos Formativos	
Institución educativa		Institución educativa	
CRA	CRA "Entreviñas"	Centros	
Colegios	1	Alumnado	
Alumnado		ESO	
Alumnos	84	Bachillerato	
		Ciclos Formativos	

17. Educación - Curso 2011 / 2012 - Centros privados

Educación Infantil, Primaria y Especial		ESO, Bachillerato y Ciclos Formativos	
Institución educativa		Institución educativa	
Colegios		Centros	1
Alumnado		Alumnado	
Alumnos		ESO	78
		Bachillerato	
		Ciclos Formativos	

18. Presupuestos Municipales



19. Elecciones

