

Ficha Municipal - 2012

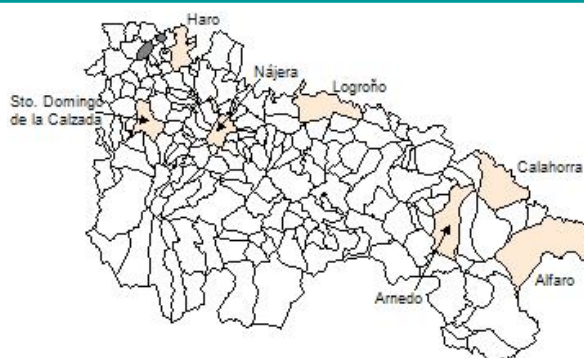
Comunidad Autónoma de La Rioja



Gobierno de La Rioja
Consejería de
Administración Pública
y Hacienda



Instituto
de Estadística
de La Rioja



1. Datos Generales

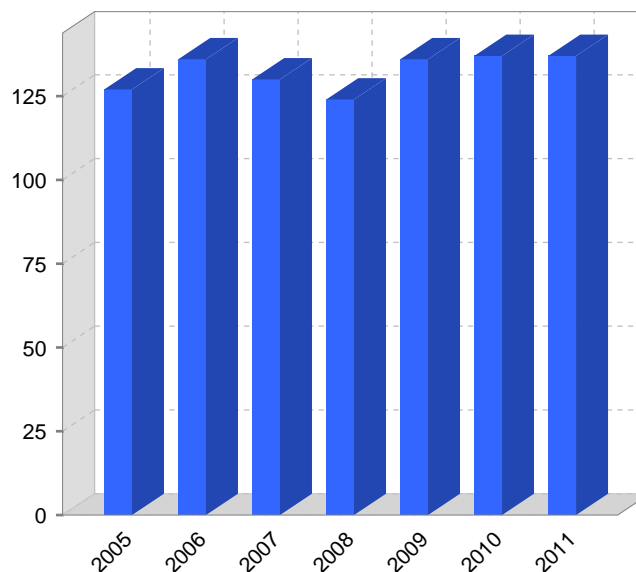
Código INE	26128	Superficie municipal (Km ²)	13,84
Municipio	Sajazarra	Altitud máxima del núcleo principal del municipio (m)	520
Partido judicial	Haro	Distancia a la capital	55
Zona de salud	Haro	Número de núcleos	2

2. Evolución Demográfica

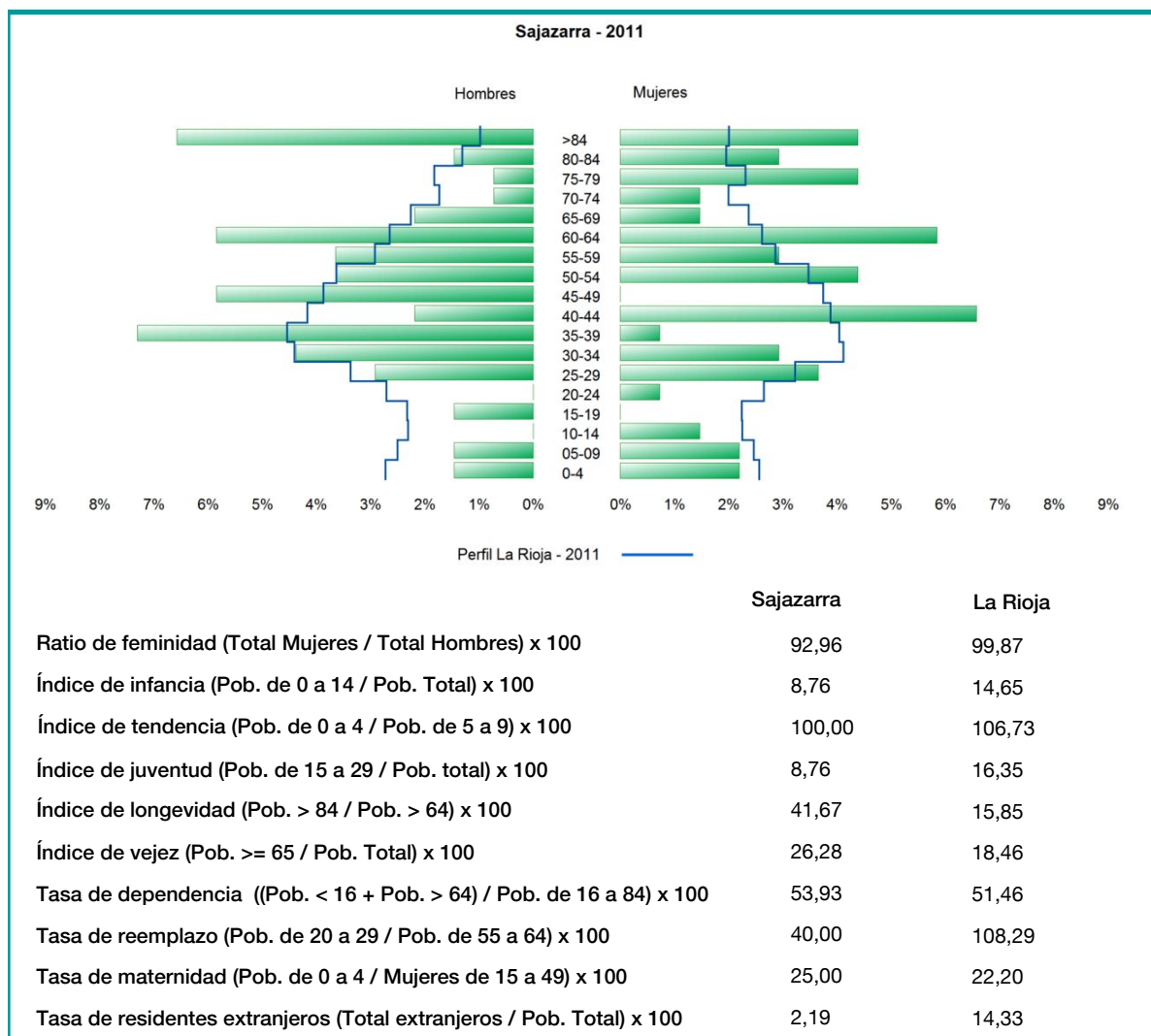
Padrón	2005	2006	2007	2008	2009	2010	2011
Total	127	136	130	124	136	137	137
Hombres	63	69	64	59	67	72	71
Mujeres	64	67	66	65	69	65	66
Densidad	9,2	9,8	9,4	9,0	9,8	9,9	9,9

Padrón municipal de habitantes

Censo	1991	2001
Total	173	132
Hombres	87	69
Mujeres	86	63
Extranjeros		4



3. Pirámide, índices y tasas de Población (1/1/2011)



4. Movimiento Natural de la Población

	2005	2006	2007	2008	2009	2010
Nacimientos	1	1	1		2	1
Defunciones	4	2	4	2	2	
Matrimonios	1	2		1	1	2
Crecimiento vegetativo	-3	-1	-3	-2	0	1
Tasa bruta de mortalidad	22,81	22,56	23,62	15,38	14,65	
Tasa bruta de natalidad	7,60	7,52	7,87	15,38	10,99	7,30
Tasa bruta de nupcialidad	11,41	15,04	7,87	7,69	10,99	14,60

5. Mercado Laboral. (a 31 de marzo)

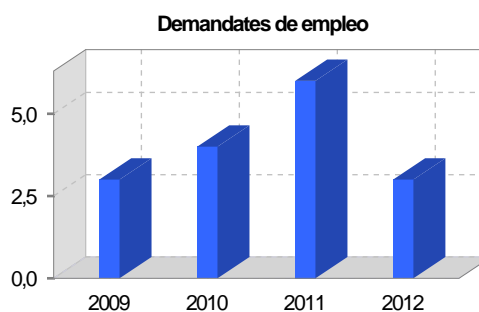
Afiliados en alta laboral en la Seguridad Social (2012)

Total	Régimen general y otros	Autónomo no agrario	Autónomo agrario (SETA)
48	26	8	14

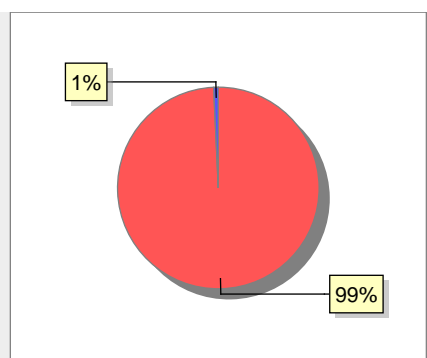
Contratos	2009	2010	2011	2012
Total	12	5	2	9
Hombres	11	5	2	9
Mujeres	1			



Paro registrado	2009	2010	2011	2012
Total	3	4	6	3
Hombres	1		1	1
Mujeres	2	4	5	2



6. Catastro



● Superficie rústica (Ha.)	1.332,84
● Superficie urbana (Ha.)	10

Titulares 2012

Urbano	386
Rústico	586
Urbano/Rústico	800

Unidades Rústicas 2011

Parcelas	1.604
Subparcelas	1.942

Valor Catastral Rústico 2011

Valor (Miles de Euros)	2.133,55
------------------------	----------

Valor Catastral Urbano 2011

Valor catastral del suelo	5.046,71
Valor catastral de la construcción	11.210,06

Unidades Urbanas 2011

Industrial	98
Residencial	221
Terciario y comercial	7
Equipamiento	3
Suelo vacante	75
Edificio Singular	2

Superficie Urbana 2011

Superficie edificada	6,32
Superficie sin edificar	3,68

7. Ganadería - 2011

	Cabezas ganaderas	Unidades ganaderas
Aves		
Gallinas		
Pollos		
Bovinos		
Terneros de cebo		
Vacas de carne		
Vacas de ordeño		
Conejas		
Conejas		
Ovinos y Caprinos		
Cabras		
Ovejas		
Porcinos		
Cerdas		
Cerdos de cebo		

SIN DATOS

8. Distribución General del Terreno - 2011

	Total	Regadío	Secano
Total Municipal	1.372	20	1.352
Tierras de cultivo			
Barbecho y otras tierras	68	5	63
Cultivos herbáceos	546	5	541
Cultivos leñosos	336	10	326
Tierras para pastos			
Pastizales	45		45
Prados naturales			
Terreno forestal			
Monte abierto	6		6
Monte leñoso	76		76
Monte maderable	155		155
Otras superficies			
Erial a pastos	80		80
Espartizal			
Ríos y lagos	8		8
Superficie no agrícola	50		50
Terreno improductivo	2		2

● Tierras de cultivo 950 ● Tierras para pastos 45 ● Terreno forestal 237

● Otras superficies 140

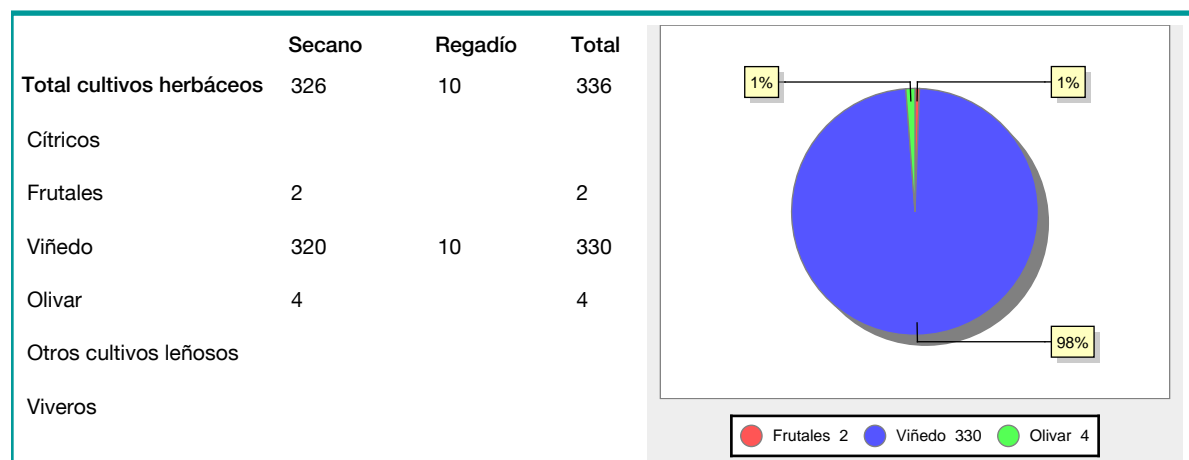
9. Distribución de cultivos herbáceos (Ha.) - 2011

	Secano	Regadío	Total
Total cultivos herbáceos	541	5	546
Cereales grano	491	1	492
Leguminosas grano	6		6
Patata		3	3
Cultivos industriales	43		43
Flores y plantas			
Cultivos forrajeros	1	1	2
Hortalizas			

● Cereales grano 492 ● Leguminosas grano 6 ● Patata 3

● Cultivos industriales 43 ● Cultivos forrajeros 2

10. Distribución de cultivos leñosos (Ha.) - 2011



11. Parque de Vehículos

	2003	2004	2005	2006	2007	2008	2009	2010	2011
Total vehículos	89	89	91	99	101	111	127	128	131
Automóviles	73	73	74	77	79	84	101	100	101
Motos	3	3	3	4	3	5	4	2	6
Furgonetas y Camiones	13	13	14	16	17	20	21	25	22
Autobuses									
Tractores industriales									
Otros vehículos				2	2	2	1	1	2

12. Entidades Financieras

	2006	2007	2008	2009	2010	2011
Entidades de depósito	1	1	1	1	1	1
Entidades Financieras de Crédito						

13. Salud

	2007	2008	2009	2010	2011
Centros de salud					
Consultorios	1	1	1	1	1
Farmacias					
Botiquines	1	1	1	1	1

14. Espacios Deportivos

	2010	2011
Campos de tiro		
Campos de golf		
Campos de futbol		
Rocodromos		
Pistas de petanca		
Pistas de padel		
Pistas de atletismo		
Piscinas cubiertas		
Pistas de squash		
Pistas polideportivas		
Pistas de tenis		
Piscinas al aire libre		
Pabellones polideportivos		
Pabellones con fronton		
Frontones	1	1

15. Turismo - 2012

	Establecimientos	Habitaciones	Plazas
Hoteles			
Casas rurales	1	8	16
Restaurantes	1		64
Hostales			
Pensiones			
Turismo activo			
Agencias de viajes			
Apartamentos			
Campings			
Albergues turísticos			
Empresas organizadoras de congresos y reuniones			

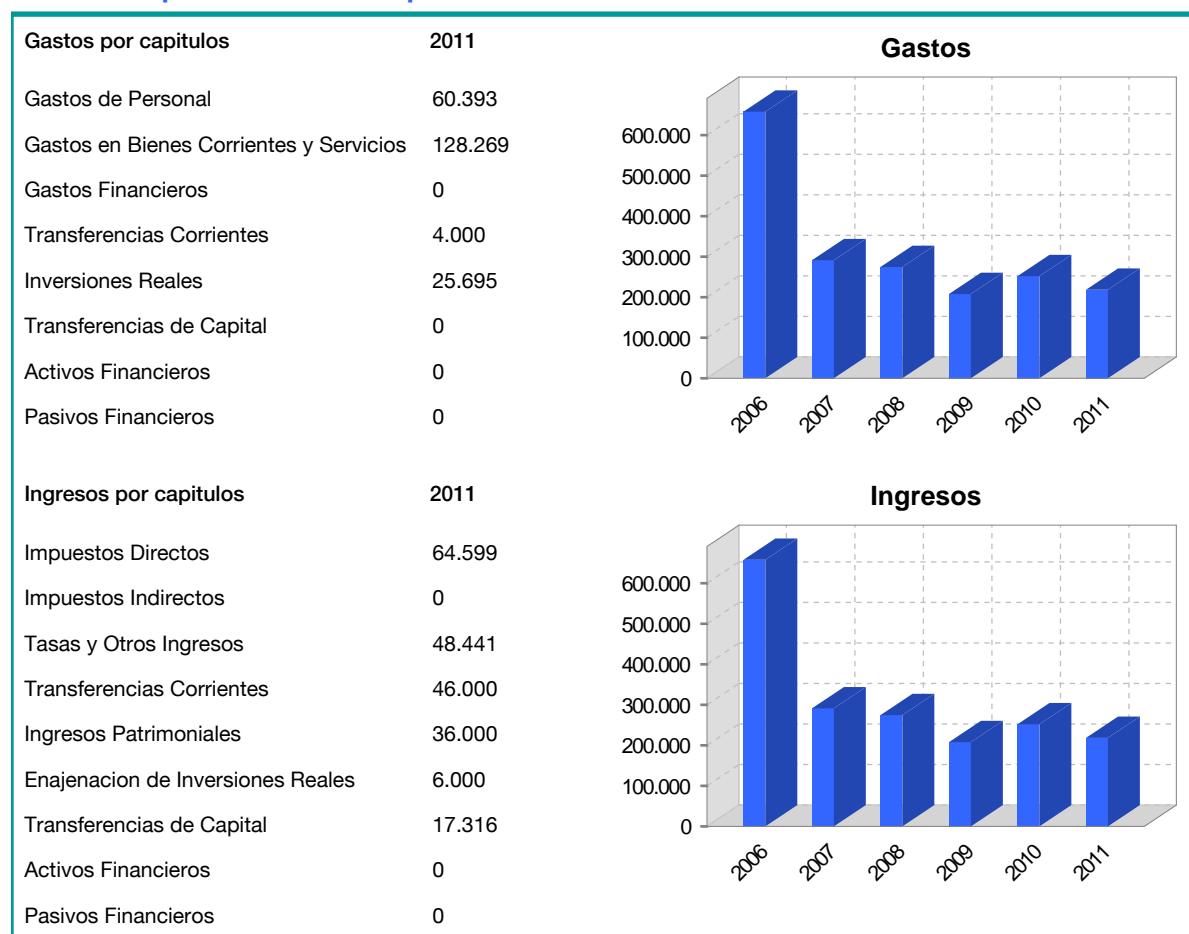
16. Educación - Curso 2011 / 2012 - Centros públicos

Educación Infantil, Primaria y Especial	ESO, Bachillerato y Ciclos Formativos
Institución educativa	Institución educativa

17. Educación - Curso 2011 / 2012 - Centros privados

Educación Infantil, Primaria y Especial	ESO, Bachillerato y Ciclos Formativos
Institución educativa	Institución educativa

18. Presupuestos Municipales



19. Elecciones

