

Ficha Municipal - 2012

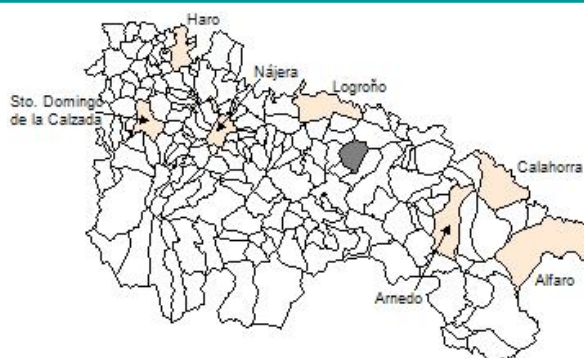
Comunidad Autónoma de La Rioja



Gobierno de La Rioja
Consejería de
Administración Pública
y Hacienda



Instituto
de Estadística
de La Rioja



1. Datos Generales

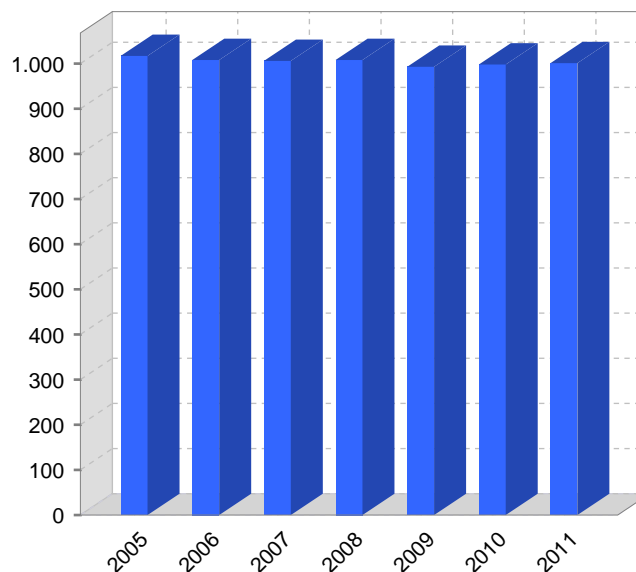
Código INE	26124	Superficie municipal (Km ²)	34,58
Municipio	Ribafrecha	Altitud máxima del núcleo principal del municipio (m)	498
Partido judicial	Logroño	Distancia a la capital	14
Zona de salud	Alberite	Número de núcleos	2

2. Evolución Demográfica

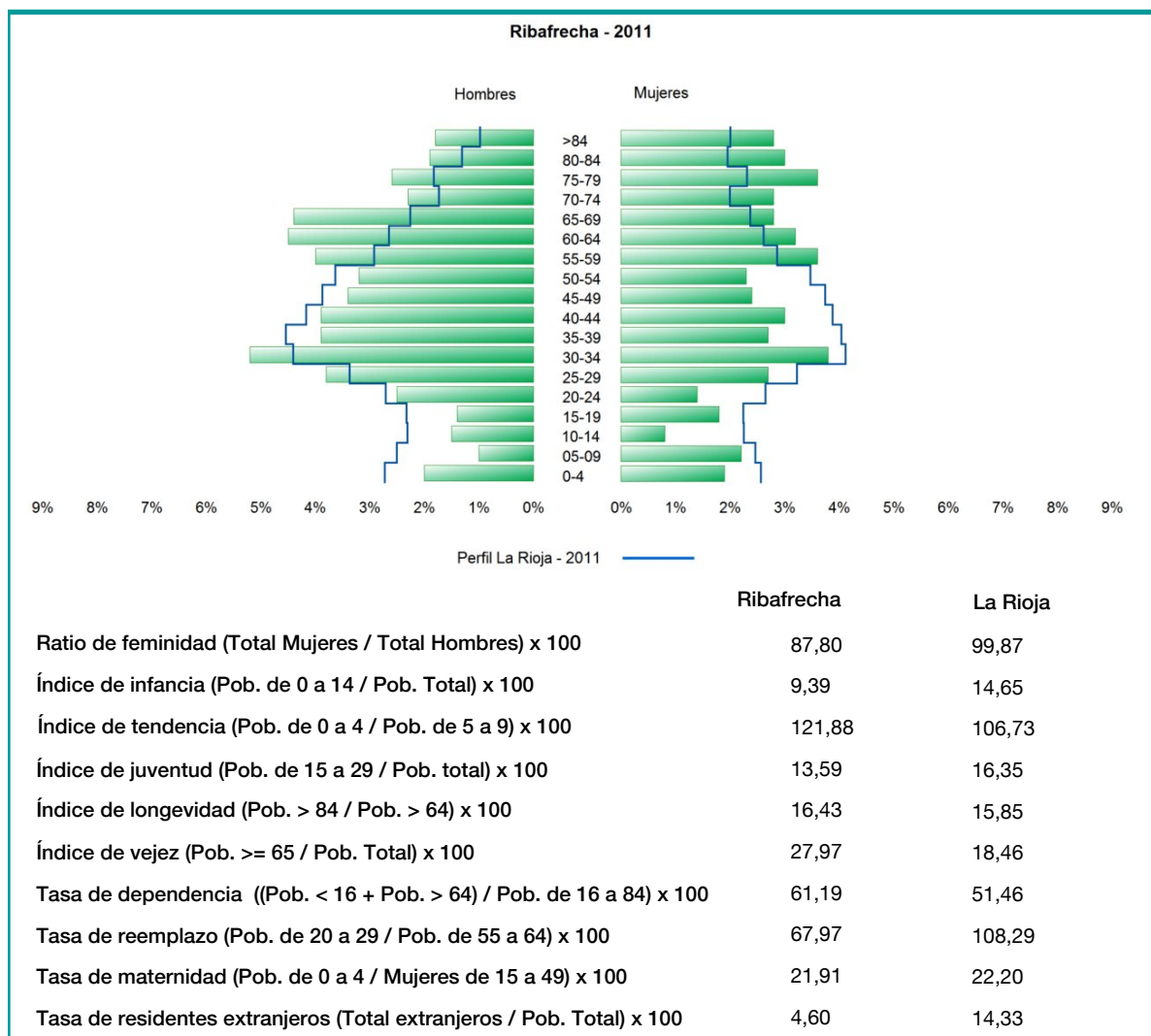
Padrón	2005	2006	2007	2008	2009	2010	2011
Total	1.017	1.008	1.006	1.008	993	998	1.001
Hombres	550	550	540	539	528	529	533
Mujeres	467	458	466	469	465	469	468
Densidad	29,4	29,1	29,1	29,1	28,7	28,9	28,9

Padrón municipal de habitantes

Censo	1991	2001
Total	1.085	940
Hombres	585	514
Mujeres	500	426
Extranjeros	2	6



3. Pirámide, índices y tasas de Población (1/1/2011)



4. Movimiento Natural de la Población

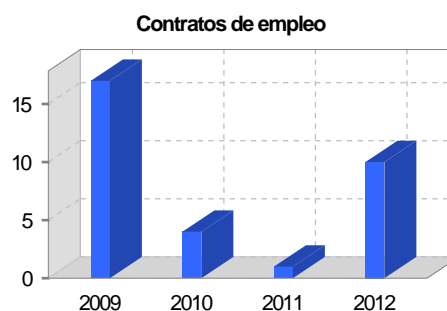
	2005	2006	2007	2008	2009	2010
Nacimientos	7	10	7	4	10	8
Defunciones	13	14	10	13	10	12
Matrimonios	3	8	4	5	5	7
Crecimiento vegetativo	-6	-4	-3	-9	0	-4
Tasa bruta de mortalidad	13,33	11,92	11,42	11,49	11,05	12,01
Tasa bruta de natalidad	8,40	8,44	5,46	7,00	9,04	8,00
Tasa bruta de nupcialidad	5,43	5,96	4,47	5,00	6,03	7,00

5. Mercado Laboral. (a 31 de marzo)

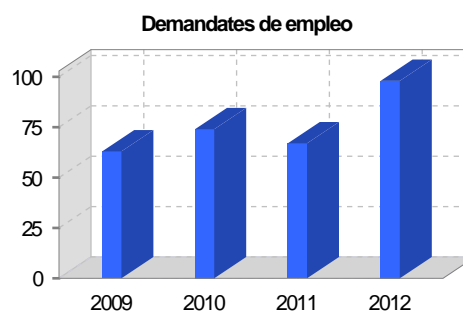
Afiliados en alta laboral en la Seguridad Social (2012)

Total	Régimen general y otros	Autónomo no agrario	Autónomo agrario (SETA)
156	75	53	28

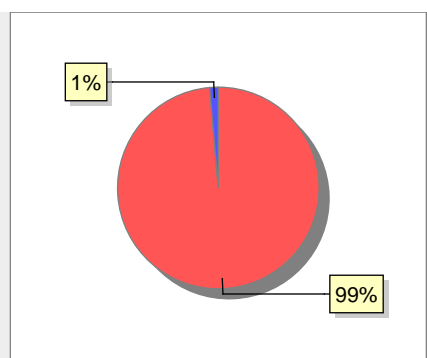
Contratos	2009	2010	2011	2012
Total	17	4	1	10
Hombres	10	4	1	9
Mujeres	7			1



Paro registrado	2009	2010	2011	2012
Total	63	74	67	98
Hombres	36	42	36	64
Mujeres	27	32	31	34



6. Catastro



● Superficie rústica (Ha.)	3.418,01
● Superficie urbana (Ha.)	48,15

Titulares 2012	
Urbano	1.188
Rústico	1.834
Urbano/Rústico	2.367

Unidades Rústicas 2011	
Parcelas	9.827
Subparcelas	10.665

Valor Catastral Rústico 2011	
Valor (Miles de Euros)	5.371,71

Valor Catastral Urbano 2011	
-----------------------------	--

Valor catastral del suelo	23.393,2
---------------------------	----------

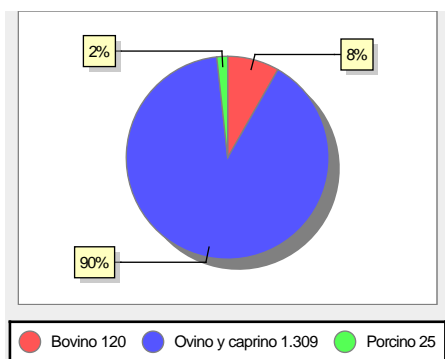
Valor catastral de la construcción	29.303,29
------------------------------------	-----------

Unidades Urbanas 2011	
Industrial	479
Residencial	670
Terciario y comercial	73
Equipamiento	4
Suelo vacante	476
Edificio Singular	2

Superficie Urbana 2011	
Superficie edificada	25,47
Superficie sin edificar	22,68

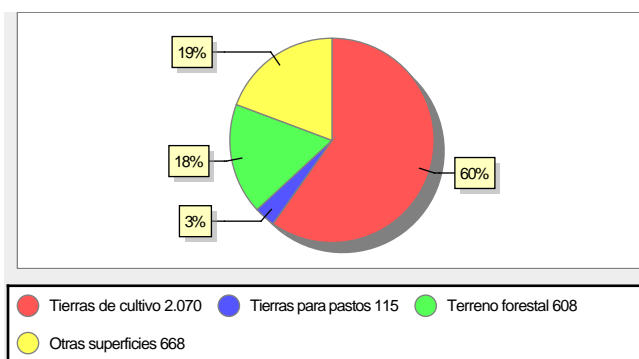
7. Ganadería - 2011

	Cabezas ganaderas	Unidades ganaderas
Aves		
Gallinas		
Pollos		
Bovinos	120	72,00
Terneros de cebo	120	72,00
Vacas de carne		
Vacas de ordeño		
Conejas		
Conejas		
Ovinos y Caprinos	1.309	196,35
Cabras	44	6,60
Ovejas	1.265	189,75
Porcinos		
Cerdas	25	5,82
Cerdos de cebo	12	1,92



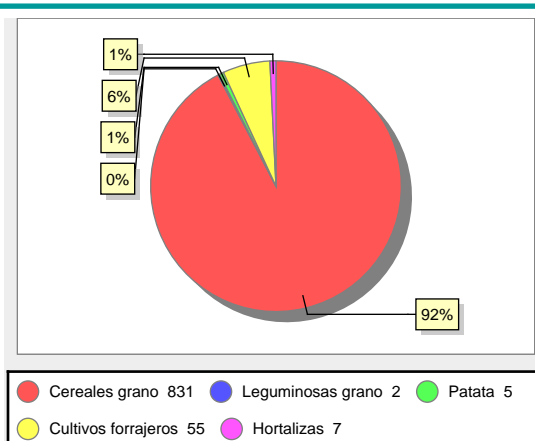
8. Distribución General del Terreno - 2011

	Total	Regadío	Secano
Total Municipal	3.461	209	3.252
Tierras de cultivo			
Barbecho y otras tierras	517	6	511
Cultivos herbáceos	900	41	859
Cultivos leñosos	653	154	499
Tierras para pastos			
Pastizales	115		115
Prados naturales			
Terreno forestal			
Monte abierto			
Monte leñoso	321		321
Monte maderable	287	8	279
Otras superficies			
Erial a pastos	508		508
Espartizal			
Ríos y lagos	53		53
Superficie no agrícola	87		87
Terreno improductivo	20		20

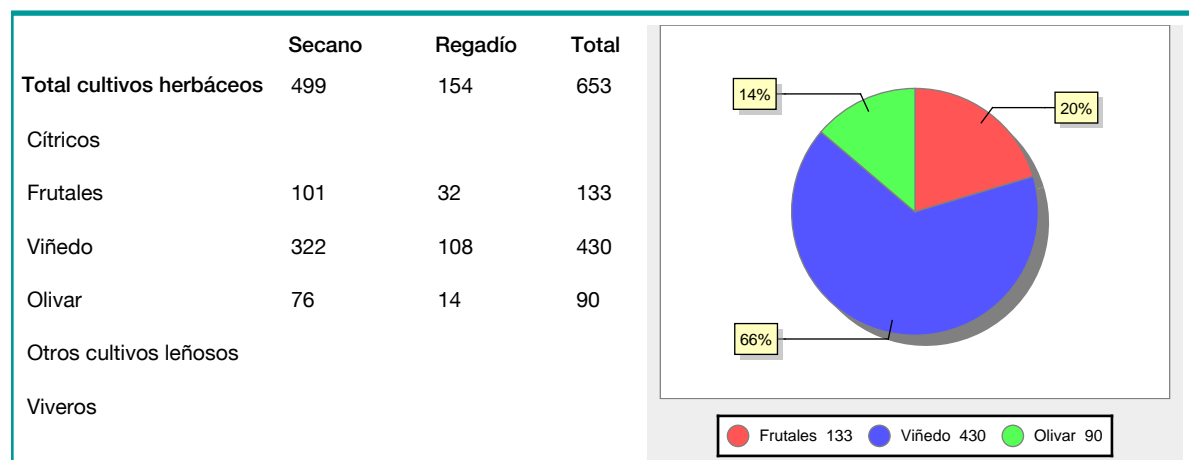


9. Distribución de cultivos herbáceos (Ha.) - 2011

	Secano	Regadío	Total
Total cultivos herbáceos	859	41	900
Cereales grano	810	21	831
Leguminosas grano		2	2
Patata		5	5
Cultivos industriales			
Flores y plantas			
Cultivos forrajeros	49	6	55
Hortalizas		7	7



10. Distribución de cultivos leñosos (Ha.) - 2011



11. Parque de Vehículos

	2003	2004	2005	2006	2007	2008	2009	2010	2011
Total vehículos	623	655	687	683	736	751	757	754	762
Automóviles	326	331	339	350	350	358	364	368	368
Motos	23	24	35	32	37	44	44	49	52
Furgonetas y Camiones	217	240	244	248	263	260	261	254	255
Autobuses									
Tractores industriales	16	16	16	18	17	16	16	13	12
Otros vehículos	41	44	53	35	69	73	72	70	75

12. Entidades Financieras

	2006	2007	2008	2009	2010	2011
Entidades de depósito	2	2	2	2	2	2
Entidades Financieras de Crédito						

13. Salud

	2007	2008	2009	2010	2011
Centros de salud					
Consultorios	1	1	1	1	1
Farmacias	1	1	1	1	1
Botiquines					

14. Espacios Deportivos

	2010	2011
Campos de tiro		
Campos de golf		
Campos de futbol		
Rocodromos		
Pistas de petanca		
Pistas de padel		
Pistas de atletismo		
Piscinas cubiertas		
Pistas de squash		
Pistas polideportivas		
Pistas de tenis	1	1
Piscinas al aire libre	1	1
Pabellones polideportivos		
Pabellones con fronton	1	1
Frontones		

15. Turismo - 2012

	Establecimientos	Habitaciones	Plazas
Hoteles			
Casas rurales			
Restaurantes			
Hostales			
Pensiones			
Turismo activo			
Agencias de viajes			
Apartamentos			
Campings			
Albergues turísticos			
Empresas organizadoras de congresos y reuniones			

16. Educación - Curso 2011 / 2012 - Centros públicos

Educación Infantil, Primaria y Especial		ESO, Bachillerato y Ciclos Formativos
Institución educativa		Institución educativa
CRA	CRA "Las cuatro villas"	Centros
Colegios	1	Alumnado
Alumnado		ESO
Alumnos	58	Bachillerato
		Ciclos Formativos

17. Educación - Curso 2011 / 2012 - Centros privados

Educación Infantil, Primaria y Especial		ESO, Bachillerato y Ciclos Formativos
Institución educativa		Institución educativa

18. Presupuestos Municipales



19. Elecciones

