

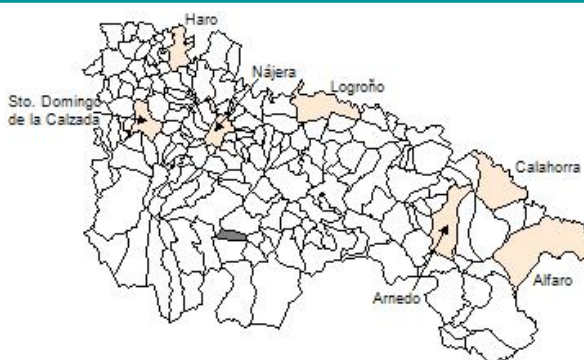
Ficha Municipal - 2012
Comunidad Autónoma de La Rioja



Gobierno de La Rioja
Consejería de
Administración Pública
y Hacienda



Instituto
de Estadística
de La Rioja



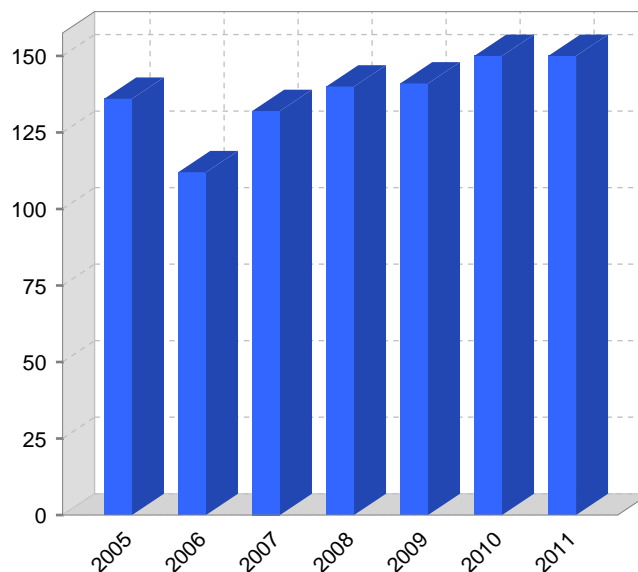
1. Datos Generales

Código INE	26122	Superficie municipal (Km ²)	15,85
Municipio	Rasillo de Cameros (EI)	Altitud máxima del núcleo principal del municipio (m)	1.101
Partido judicial	Logroño	Distancia a la capital	48
Zona de salud	Torrecilla en Cameros	Número de núcleos	2

2. Evolución Demográfica

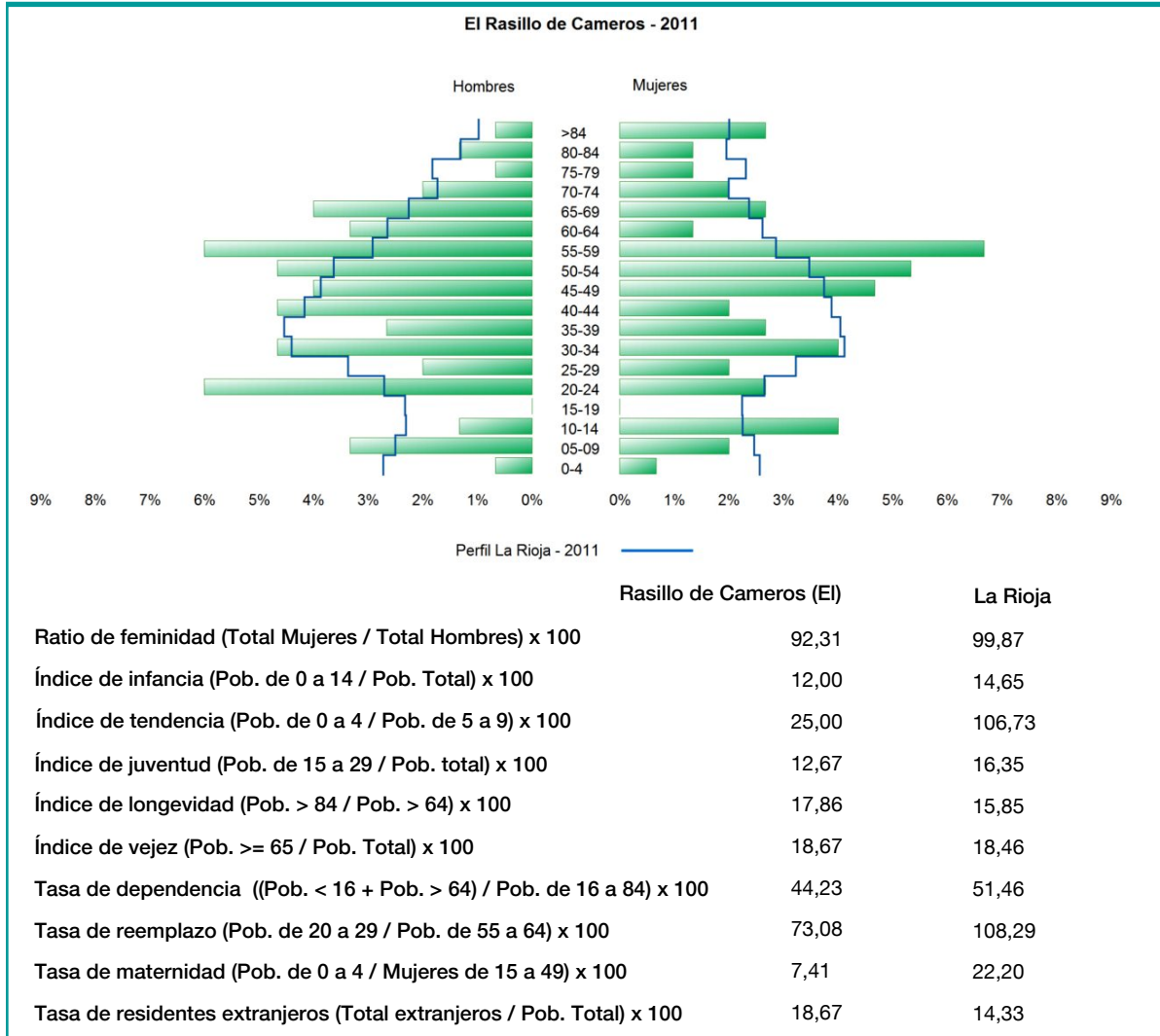
Padrón	2005	2006	2007	2008	2009	2010	2011
Total	136	112	132	140	141	150	150
Hombres	65	51	60	67	73	77	78
Mujeres	71	61	72	73	68	73	72
Densidad	8,6	7,1	8,3	8,8	8,9	9,5	9,5

Padrón municipal de habitantes



Censo	1991	2001
Total	125	116
Hombres	68	59
Mujeres	57	57
Extranjeros	1	2

3. Pirámide, índices y tasas de Población (1/1/2011)



4. Movimiento Natural de la Población

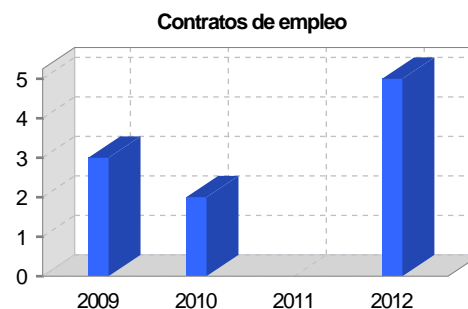
	2005	2006	2007	2008	2009	2010
Nacimientos		1			2	
Defunciones	3		4	3	1	1
Matrimonios						
Crecimiento vegetativo	-3	1	-4	-3	1	-1
Tasa bruta de mortalidad	24,19	32,79	25,74	14,23	6,87	6,67
Tasa bruta de natalidad	8,06	8,20		14,23	13,75	
Tasa bruta de nupcialidad						

5. Mercado Laboral. (a 31 de marzo)

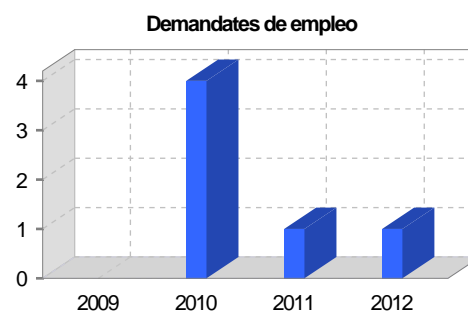
Afiliados en alta laboral en la Seguridad Social (2012)

Total	Régimen general y otros	Autónomo no agrario	Autónomo agrario (SETA)
63	38	25	

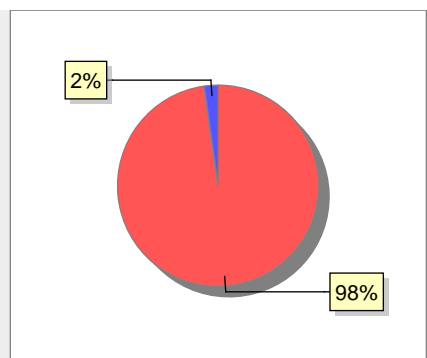
Contratos	2009	2010	2011	2012
Total	3	2		5
Hombres	1	1		2
Mujeres	2	1		3



Paro registrado	2009	2010	2011	2012
Total		4	1	1
Hombres		2	1	1
Mujeres		2		



6. Catastro



● Superficie rústica (Ha.)	1.367,94
● Superficie urbana (Ha.)	31,25

Titulares 2012

Urbano	535
Rústico	367
Urbano/Rústico	800

Unidades Rústicas 2011

Parcelas	1.587
Subparcelas	1.875

Valor Catastral Rústico 2011

Valor (Miles de Euros)	2.075
------------------------	-------

Valor Catastral Urbano 2011

Valor catastral del suelo	8.970,57
Valor catastral de la construcción	12.445,16

Unidades Urbanas 2011

Industrial	23
Residencial	277
Terciario y comercial	33
Equipamiento	7
Suelo vacante	196
Edificio Singular	1

Superficie Urbana 2011

Superficie edificada	17,48
Superficie sin edificar	13,77

7. Ganadería - 2011

	Cabezas ganaderas	Unidades ganaderas
Aves		
Gallinas		
Pollos		
Bovinos		
Terneros de cebo		
Vacas de carne		
Vacas de ordeño		
Conejas		
Conejas		
Ovinos y Caprinos		
Cabras		
Ovejas		
Porcinos		
Cerdas		
Cerdos de cebo		

SIN DATOS

8. Distribución General del Terreno - 2011

	Total	Regadío	Secano
Total Municipal	1.367	18	1.349
Tierras de cultivo	21	1	20
Barbecho y otras tierras	5		5
Cultivos herbáceos	16	1	15
Cultivos leñosos			
Tierras para pastos	98	15	83
Pastizales	74		74
Prados naturales	24	15	9
Terreno forestal	1.082	2	1.080
Monte abierto	7		7
Monte leñoso	201		201
Monte maderable	874	2	872
Otras superficies	166		166
Erial a pastos	60		60
Espartizal			
Ríos y lagos	65		65
Superficie no agrícola	37		37
Terreno improductivo	4		4

● Tierras de cultivo 21
 ● Tierras para pastos 98
 ● Terreno forestal 1.082
● Otras superficies 166

9. Distribución de cultivos herbáceos (Ha.) - 2011

	Secano	Regadío	Total
Total cultivos herbáceos	15	1	16
Cereales grano			
Leguminosas grano			
Patata		1	1
Cultivos industriales			
Flores y plantas			
Cultivos forrajeros	15		15
Hortalizas			

● Patata 1
 ● Cultivos forrajeros 15

10. Distribución de cultivos leñosos (Ha.) - 2011

	Secano	Regadío	Total
Total cultivos herbáceos			
Cítricos			
Frutales			
Viñedo			
Olivar			
Otros cultivos leñosos			
Viveros			

SIN DATOS

11. Parque de Vehículos

	2003	2004	2005	2006	2007	2008	2009	2010	2011
Total vehículos	101	102	100	97	104	111	114	116	115
Automóviles	54	52	48	48	50	54	59	60	61
Motos	7	7	5	5	6	6	6	6	6
Furgonetas y Camiones	34	36	37	37	38	40	39	40	39
Autobuses									
Tractores industriales									
Otros vehículos	6	7	10	7	10	11	10	10	9

12. Entidades Financieras

	2006	2007	2008	2009	2010	2011
Entidades de depósito						
Entidades Financieras de Crédito						

13. Salud

	2007	2008	2009	2010	2011
Centros de salud					
Consultorios	1	1	1	1	1
Farmacias					
Botiquines					

14. Espacios Deportivos

	2010	2011
Campos de tiro		
Campos de golf		
Campos de futbol		
Rocodromos		
Pistas de petanca	1	1
Pistas de padel		
Pistas de atletismo		
Piscinas cubiertas		
Pistas de squash		
Pistas polideportivas		
Pistas de tenis	1	1
Piscinas al aire libre		
Pabellones polideportivos		
Pabellones con fronton		
Frontones	1	1

15. Turismo - 2012

	Establecimientos	Habitaciones	Plazas
Hoteles			
Casas rurales	10	43	86
Restaurantes	2		118
Hostales			
Pensiones	1	3	6
Turismo activo			
Agencias de viajes			
Apartamentos	2	4	22
Campings			
Albergues turísticos			
Empresas organizadoras de congresos y reuniones			

16. Educación - Curso 2011 / 2012 - Centros públicos

Educación Infantil, Primaria y Especial	ESO, Bachillerato y Ciclos Formativos
Institución educativa	Institución educativa

17. Educación - Curso 2011 / 2012 - Centros privados

Educación Infantil, Primaria y Especial	ESO, Bachillerato y Ciclos Formativos
Institución educativa	Institución educativa

18. Presupuestos Municipales



19. Elecciones

