

Ficha Municipal - 2012

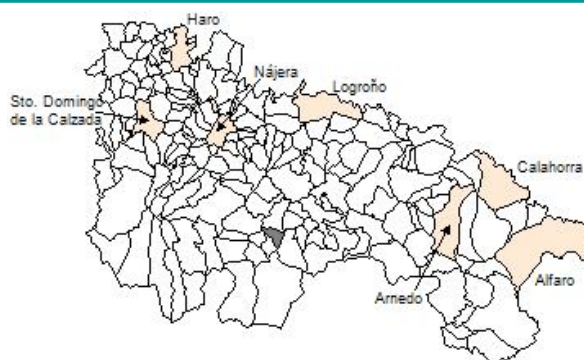
Comunidad Autónoma de La Rioja



Gobierno de La Rioja
Consejería de
Administración Pública
y Hacienda



Instituto
de Estadística
de La Rioja



1. Datos Generales

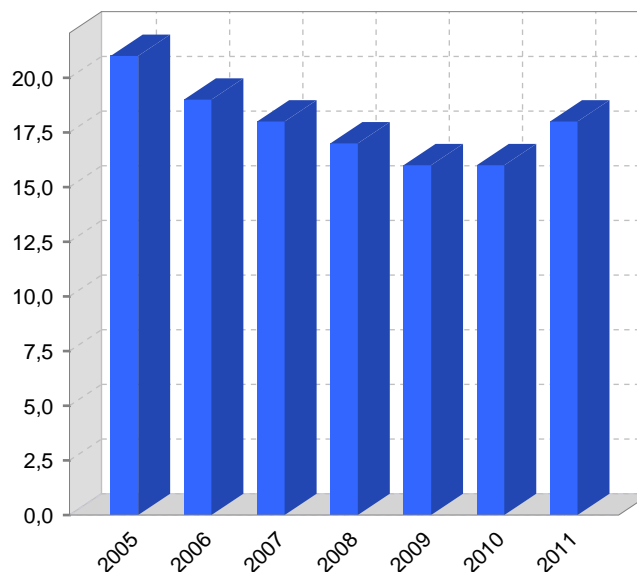
| | | | |
|------------------|-----------------------|---|-------|
| Código INE | 26115 | Superficie municipal (Km ²) | 11,89 |
| Municipio | Pinillos | Altitud máxima del núcleo principal del municipio (m) | 1.026 |
| Partido judicial | Logroño | Distancia a la capital | 40 |
| Zona de salud | Torrecilla en Cameros | Número de núcleos | 2 |

2. Evolución Demográfica

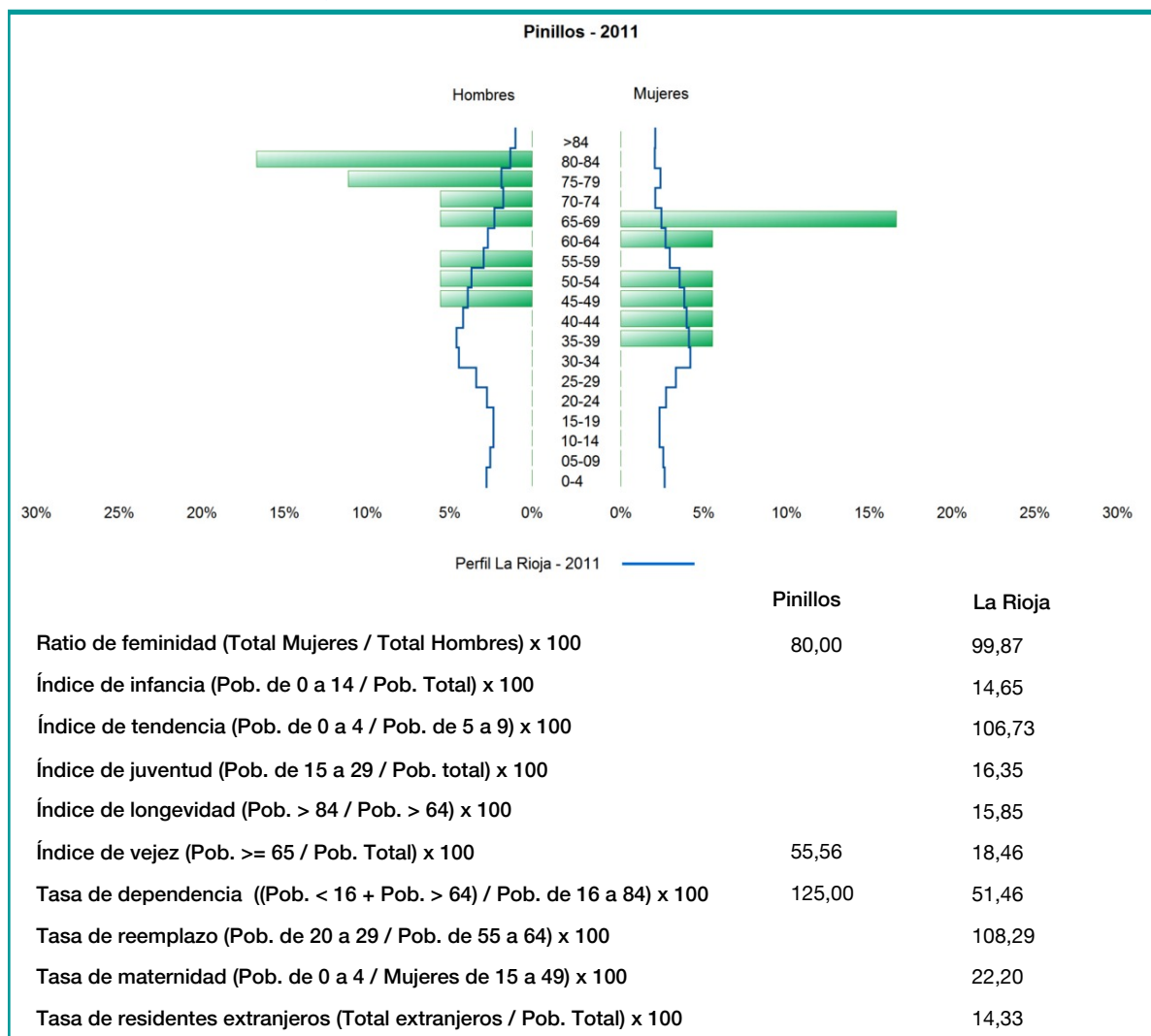
| Padrón | 2005 | 2006 | 2007 | 2008 | 2009 | 2010 | 2011 |
|----------|------|------|------|------|------|------|------|
| Total | 21 | 19 | 18 | 17 | 16 | 16 | 18 |
| Hombres | 11 | 10 | 11 | 10 | 9 | 9 | 10 |
| Mujeres | 10 | 9 | 7 | 7 | 7 | 7 | 8 |
| Densidad | 1,8 | 1,6 | 1,5 | 1,4 | 1,3 | 1,3 | 1,5 |

Padrón municipal de habitantes

| Censo | 1991 | 2001 |
|-------------|------|------|
| Total | 26 | 29 |
| Hombres | 15 | 15 |
| Mujeres | 11 | 14 |
| Extranjeros | | |



3. Pirámide, índices y tasas de Población (1/1/2011)



4. Movimiento Natural de la Población

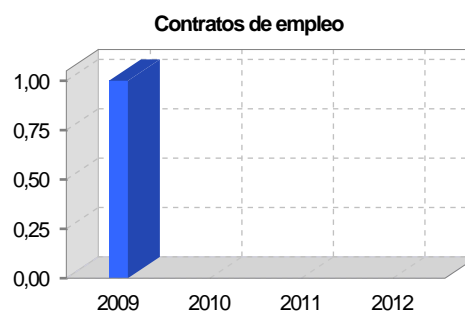
| | 2005 | 2006 | 2007 | 2008 | 2009 | 2010 |
|---------------------------|-------|------|------|------|------|------|
| Nacimientos | | | | | | |
| Defunciones | 1 | | | | | |
| Matrimonios | | | | | | |
| Crecimiento vegetativo | -1 | | | | | |
| Tasa bruta de mortalidad | 50,00 | | | | | |
| Tasa bruta de natalidad | | | | | | |
| Tasa bruta de nupcialidad | | | | | | |

5. Mercado Laboral. (a 31 de marzo)

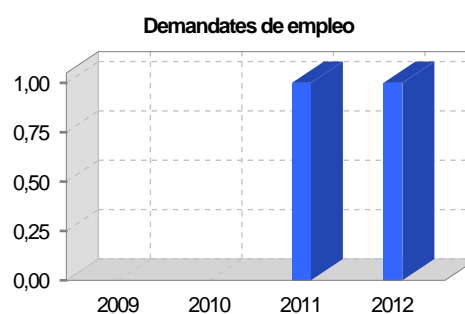
Afiliados en alta laboral en la Seguridad Social (2012)

| Total | Régimen general y otros | Autónomo no agrario | Autónomo agrario (SETA) |
|-------|-------------------------|---------------------|-------------------------|
| 2 | 2 | | |

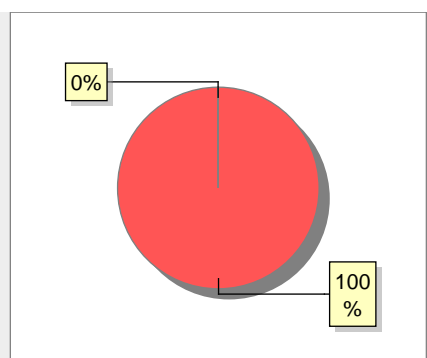
| Contratos | 2009 | 2010 | 2011 | 2012 |
|-----------|------|------|------|------|
| Total | 1 | | | |
| Hombres | 1 | | | |



| Paro registrado | 2009 | 2010 | 2011 | 2012 |
|-----------------|------|------|------|------|
| Total | | | 1 | 1 |
| Hombres | | | 1 | 1 |



6. Catastro



| | |
|----------------------------|----------|
| ● Superficie rústica (Ha.) | 1.172,24 |
| ● Superficie urbana (Ha.) | 0,81 |

Titulares 2012

| | |
|----------------|-----|
| Urbano | 59 |
| Rústico | 94 |
| Urbano/Rústico | 138 |

Unidades Rústicas 2011

| | |
|-------------|-------|
| Parcelas | 1.708 |
| Subparcelas | 1.719 |

Valor Catastral Rústico 2011

| | |
|------------------------|------|
| Valor (Miles de Euros) | 76,9 |
|------------------------|------|

Valor Catastral Urbano 2011

| | |
|------------------------------------|--------|
| Valor catastral del suelo | 63,71 |
| Valor catastral de la construcción | 199,32 |

Unidades Urbanas 2011

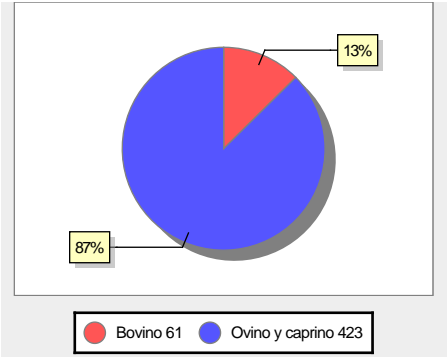
| | |
|---------------|----|
| Industrial | 43 |
| Residencial | 20 |
| Equipamiento | 3 |
| Suelo vacante | 30 |

Superficie Urbana 2011

| | |
|-------------------------|------|
| Superficie edificada | 0,52 |
| Superficie sin edificar | 0,29 |

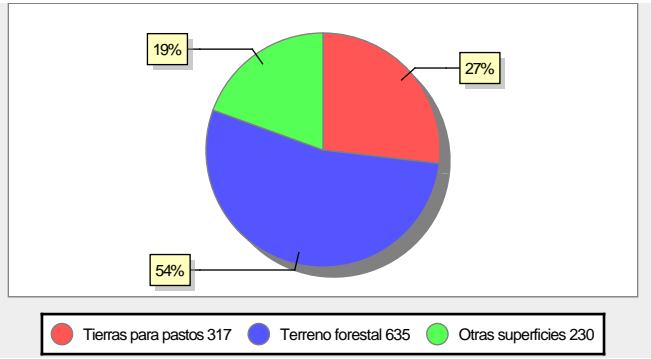
7. Ganadería - 2011

| | Cabezas ganaderas | Unidades ganaderas |
|--------------------------|-------------------|--------------------|
| Aves | | |
| Gallinas | | |
| Pollos | | |
| Bovinos | | |
| Terneros de cebo | 4 | 2,40 |
| Vacas de carne | 57 | 57,00 |
| Vacas de ordeño | | |
| Conejas | | |
| Conejas | | |
| Ovinos y Caprinos | | |
| Cabras | 423 | 63,45 |
| Ovejas | 423 | 63,45 |
| Porcinos | | |
| Cerdas | | |
| Cerdos de cebo | | |



8. Distribución General del Terreno - 2011

| | Total | Regadío | Secano |
|----------------------------|-------|---------|--------|
| Total Municipal | 1.182 | | 1.182 |
| Tierras de cultivo | | | |
| Barbecho y otras tierras | | | |
| Cultivos herbáceos | | | |
| Cultivos leñosos | | | |
| Tierras para pastos | | | |
| Pastizales | 311 | | 311 |
| Prados naturales | 6 | | 6 |
| Terreno forestal | | | |
| Monte abierto | 3 | | 3 |
| Monte leñoso | 116 | | 116 |
| Monte maderable | 516 | | 516 |
| Otras superficies | | | |
| Erial a pastos | 146 | | 146 |
| Espartizal | | | |
| Ríos y lagos | 1 | | 1 |
| Superficie no agrícola | 13 | | 13 |
| Terreno improductivo | 70 | | 70 |



9. Distribución de cultivos herbáceos (Ha.) - 2011

| | Secano | Regadío | Total |
|---------------------------------|--------|---------|-------|
| Total cultivos herbáceos | | | |
| Cereales grano | | | |
| Leguminosas grano | | | |
| Patata | | | |
| Cultivos industriales | | | |
| Flores y plantas | | | |
| Cultivos forrajeros | | | |
| Hortalizas | | | |

SIN DATOS

10. Distribución de cultivos leñosos (Ha.) - 2011

| | Secano | Regadío | Total |
|--------------------------|--------|---------|-------|
| Total cultivos herbáceos | | | |
| Cítricos | | | |
| Frutales | | | |
| Viñedo | | | |
| Olivar | | | |
| Otros cultivos leñosos | | | |
| Viveros | | | |

SIN DATOS

11. Parque de Vehículos

| | 2003 | 2004 | 2005 | 2006 | 2007 | 2008 | 2009 | 2010 | 2011 |
|------------------------|------|------|------|------|------|------|------|------|------|
| Total vehículos | 7 | 8 | 8 | 7 | 8 | 7 | 7 | 7 | 6 |
| Automóviles | 5 | 6 | 7 | 6 | 6 | 6 | 6 | 6 | 5 |
| Motos | | | | | | | | | |
| Furgonetas y Camiones | 2 | 2 | 1 | 1 | 2 | 1 | 1 | 1 | 1 |
| Autobuses | | | | | | | | | |
| Tractores industriales | | | | | | | | | |
| Otros vehículos | | | | | | | | | |

12. Entidades Financieras

| | 2006 | 2007 | 2008 | 2009 | 2010 | 2011 |
|----------------------------------|------|------|------|------|------|------|
| Entidades de depósito | | | | | | |
| Entidades Financieras de Crédito | | | | | | |

13. Salud

| | 2007 | 2008 | 2009 | 2010 | 2011 |
|------------------|------|------|------|------|------|
| Centros de salud | | | | | |
| Consultorios | | | | | |
| Farmacias | | | | | |
| Botiquines | | | | | |

14. Espacios Deportivos

| | 2010 | 2011 |
|---------------------------|------|------|
| Campos de tiro | | |
| Campos de golf | | |
| Campos de futbol | | |
| Rocodromos | | |
| Pistas de petanca | | |
| Pistas de padel | | |
| Pistas de atletismo | | |
| Piscinas cubiertas | | |
| Pistas de squash | | |
| Pistas polideportivas | | |
| Pistas de tenis | | |
| Piscinas al aire libre | | |
| Pabellones polideportivos | | |
| Pabellones con fronton | | |
| Frontones | 1 | 1 |

15. Turismo - 2012

| | Establecimientos | Habitaciones | Plazas |
|---|------------------|--------------|--------|
| Hoteles | | | |
| Casas rurales | | | |
| Restaurantes | | | |
| Hostales | | | |
| Pensiones | | | |
| Turismo activo | | | |
| Agencias de viajes | | | |
| Apartamentos | | | |
| Campings | | | |
| Albergues turísticos | | | |
| Empresas organizadoras de congresos y reuniones | | | |

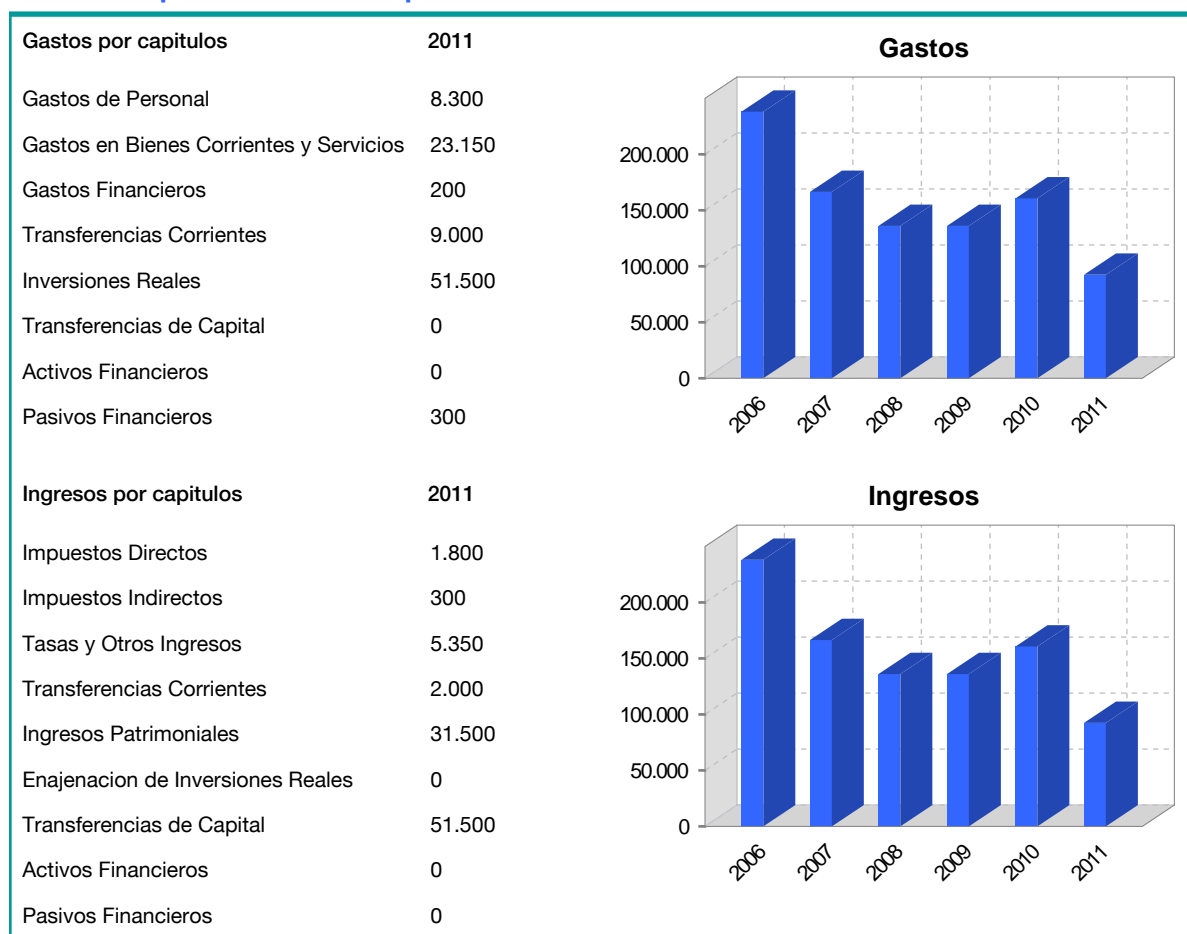
16. Educación - Curso 2011 / 2012 - Centros públicos

| | |
|---|---------------------------------------|
| Educación Infantil, Primaria y Especial | ESO, Bachillerato y Ciclos Formativos |
| Institución educativa | Institución educativa |

17. Educación - Curso 2011 / 2012 - Centros privados

| | |
|---|---------------------------------------|
| Educación Infantil, Primaria y Especial | ESO, Bachillerato y Ciclos Formativos |
| Institución educativa | Institución educativa |

18. Presupuestos Municipales



19. Elecciones

