

Ficha Municipal - 2012

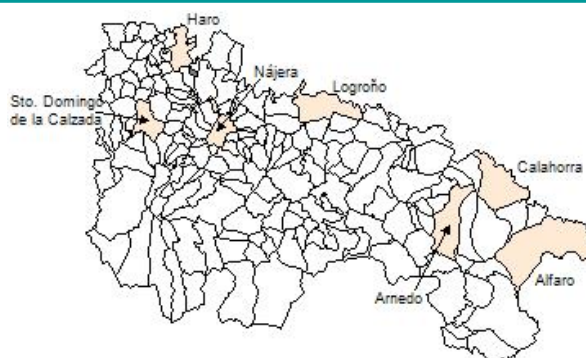
Comunidad Autónoma de La Rioja



Gobierno de La Rioja
Consejería de
Administración Pública
y Hacienda



Instituto
de Estadística
de La Rioja



1. Datos Generales

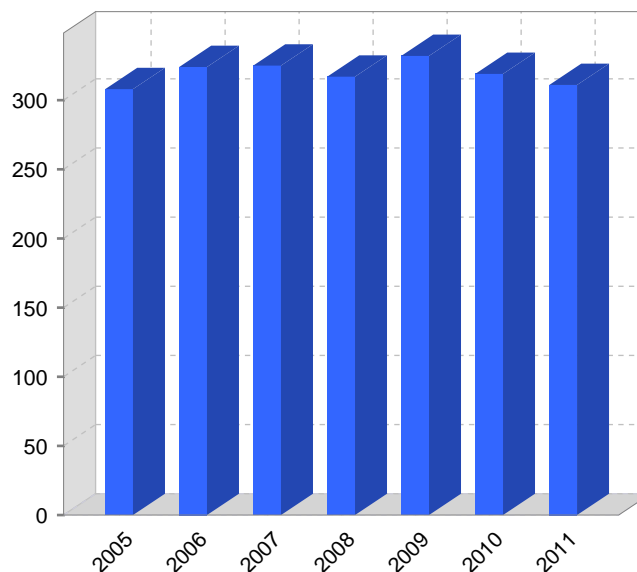
Código INE	26111	Superficie municipal (Km ²)	2,6
Municipio	Ollauri	Altitud máxima del núcleo principal del municipio (m)	493
Partido judicial	Haro	Distancia a la capital	40
Zona de salud	Haro	Número de núcleos	2

2. Evolución Demográfica

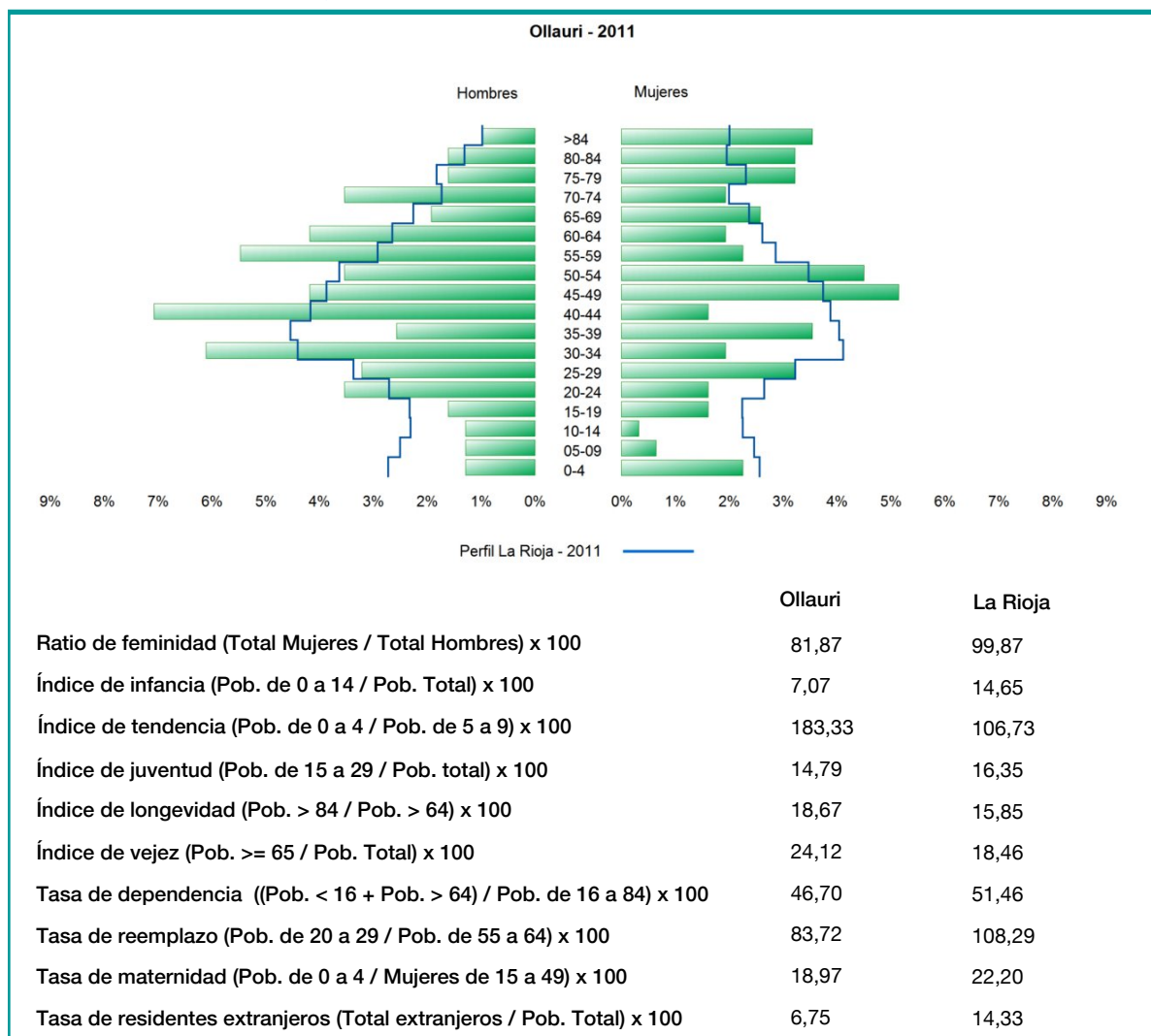
Padrón	2005	2006	2007	2008	2009	2010	2011
Total	308	324	325	317	332	319	311
Hombres	170	177	179	172	178	175	171
Mujeres	138	147	146	145	154	144	140
Densidad	118,5	124,6	125,0	121,9	127,7	122,7	119,6

Padrón municipal de habitantes

Censo	1991	2001
Total	314	285
Hombres	172	155
Mujeres	142	130
Extranjeros		



3. Pirámide, índices y tasas de Población (1/1/2011)



4. Movimiento Natural de la Población

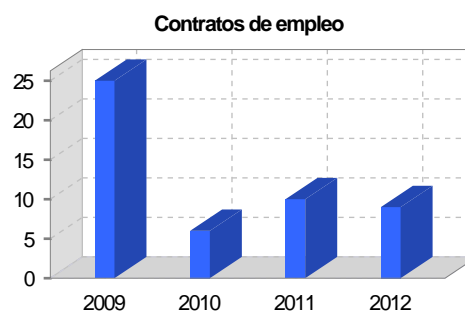
	2005	2006	2007	2008	2009	2010
Nacimientos		2	2	3		3
Defunciones	5	2	7	3	3	5
Matrimonios				2		
Crecimiento vegetativo	-5	0	-5	0	-3	-2
Tasa bruta de mortalidad	11,08	13,87	15,58	9,24	12,29	15,87
Tasa bruta de natalidad	6,33	6,16	7,79	9,24	9,22	9,52
Tasa bruta de nupcialidad			6,23	6,16		

5. Mercado Laboral. (a 31 de marzo)

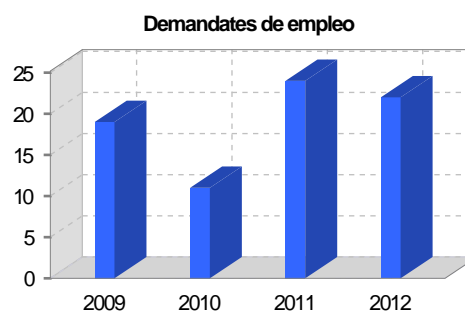
Afiliados en alta laboral en la Seguridad Social (2012)

Total	Régimen general y otros	Autónomo no agrario	Autónomo agrario (SETA)
103	73	19	11

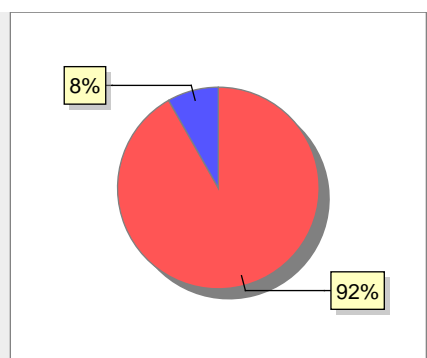
Contratos	2009	2010	2011	2012
Total	25	6	10	9
Hombres	11	5	3	4
Mujeres	14	1	7	5



Paro registrado	2009	2010	2011	2012
Total	19	11	24	22
Hombres	10	7	15	15
Mujeres	9	4	9	7



6. Catastro



● Superficie rústica (Ha.)	263,25
● Superficie urbana (Ha.)	23,58

Titulares 2012

Urbano	555
Rústico	181
Urbano/Rústico	638

Unidades Rústicas 2011

Parcelas	321
Subparcelas	483

Valor Catastral Rústico 2011

Valor (Miles de Euros)	400,69
------------------------	--------

Valor Catastral Urbano 2011

Valor catastral del suelo	4.376,21
Valor catastral de la construcción	16.689,98

Unidades Urbanas 2011

Industrial	84
Residencial	374
Terciario y comercial	28
Equipamiento	7
Suelo vacante	56
Edificio Singular	1

Superficie Urbana 2011

Superficie edificada	21,1
Superficie sin edificar	2,48

7. Ganadería - 2011

	Cabezas ganaderas	Unidades ganaderas
Aves		
Gallinas		
Pollos		
Bovinos		
Terneros de cebo		
Vacas de carne		
Vacas de ordeño		
Conejas		
Conejas		
Ovinos y Caprinos		
Cabras		
Ovejas		
Porcinos		
Cerdas		
Cerdos de cebo		

SIN DATOS

8. Distribución General del Terreno - 2011

	Total	Regadío	Secano
Total Municipal	259	60	199
Tierras de cultivo	192	60	132
Barbecho y otras tierras	15	1	14
Cultivos herbáceos	90	39	51
Cultivos leñosos	87	20	67
Tierras para pastos	1		1
Pastizales	1		1
Prados naturales			
Terreno forestal	14		14
Monte abierto			
Monte leñoso	5		5
Monte maderable	9		9
Otras superficies	52		52
Erial a pastos	6		6
Espartizal			
Ríos y lagos	2		2
Superficie no agrícola	44		44
Terreno improductivo			

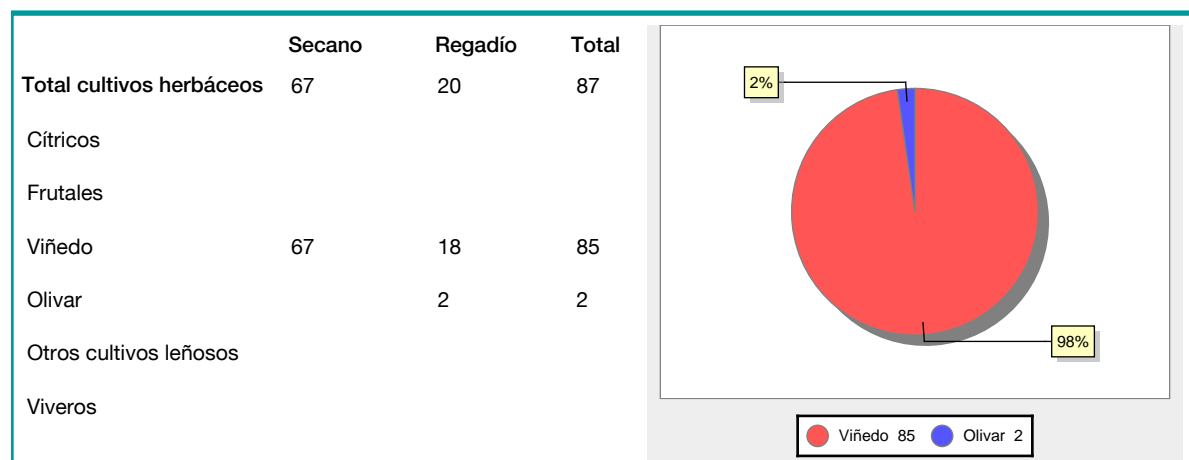
● Tierras de cultivo 192
 ● Tierras para pastos 1
 ● Terreno forestal 14
● Otras superficies 52

9. Distribución de cultivos herbáceos (Ha.) - 2011

	Secano	Regadío	Total
Total cultivos herbáceos	51	39	90
Cereales grano	51	18	69
Leguminosas grano		2	2
Patata		9	9
Cultivos industriales		2	2
Flores y plantas			
Cultivos forrajeros			
Hortalizas		8	8

● Cereales grano 69
 ● Leguminosas grano 2
 ● Patata 9
● Cultivos industriales 2
 ● Hortalizas 8

10. Distribución de cultivos leñosos (Ha.) - 2011



11. Parque de Vehículos

	2003	2004	2005	2006	2007	2008	2009	2010	2011
Total vehículos	219	230	245	256	271	289	286	291	299
Automóviles	145	150	160	176	184	200	197	196	202
Motos	15	16	17	18	23	23	23	22	25
Furgonetas y Camiones	52	57	57	53	51	53	53	58	57
Autobuses									
Tractores industriales	2	2	3	2	2	2	2	2	2
Otros vehículos	5	5	8	7	11	11	11	13	13

12. Entidades Financieras

	2006	2007	2008	2009	2010	2011
Entidades de depósito	1	1	1	1	1	1
Entidades Financieras de Crédito						

13. Salud

	2007	2008	2009	2010	2011
Centros de salud					
Consultorios	1	1	1	1	1
Farmacias	1	1	1	1	1
Botiquines					

14. Espacios Deportivos

	2010	2011
Campos de tiro		
Campos de golf		
Campos de futbol		
Rocodromos		
Pistas de petanca		
Pistas de padel		
Pistas de atletismo		
Piscinas cubiertas		
Pistas de squash		
Pistas polideportivas	1	1
Pistas de tenis		
Piscinas al aire libre		
Pabellones polideportivos		
Pabellones con fronton		
Frontones	1	1

15. Turismo - 2012

	Establecimientos	Habitaciones	Plazas
Hoteles			
Casas rurales			
Restaurantes	2		117
Hostales			
Pensiones			
Turismo activo			
Agencias de viajes			
Apartamentos			
Campings			
Albergues turísticos			
Empresas organizadoras de congresos y reuniones			

16. Educación - Curso 2011 / 2012 - Centros públicos

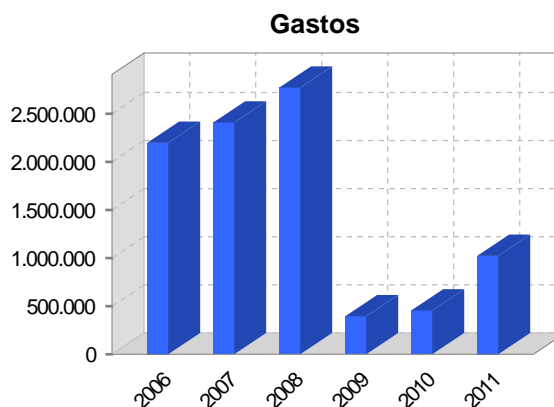
Educación Infantil, Primaria y Especial	ESO, Bachillerato y Ciclos Formativos
Institución educativa	Institución educativa

17. Educación - Curso 2011 / 2012 - Centros privados

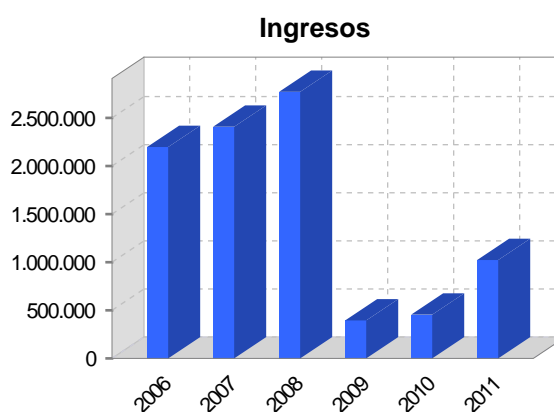
Educación Infantil, Primaria y Especial	ESO, Bachillerato y Ciclos Formativos
Institución educativa	Institución educativa

18. Presupuestos Municipales

Gastos por capitulos	2011
Gastos de Personal	78.048
Gastos en Bienes Corrientes y Servicios	193.464
Gastos Financieros	33.001
Transferencias Corrientes	7.000
Inversiones Reales	144.411
Transferencias de Capital	0
Activos Financieros	0
Pasivos Financieros	566.664



Ingresos por capitulos	2011
Impuestos Directos	141.300
Impuestos Indirectos	78.000
Tasas y Otros Ingresos	143.600
Transferencias Corrientes	70.000
Ingresos Patrimoniales	7.552
Enajenacion de Inversiones Reales	515.180
Transferencias de Capital	66.957
Activos Financieros	0
Pasivos Financieros	0

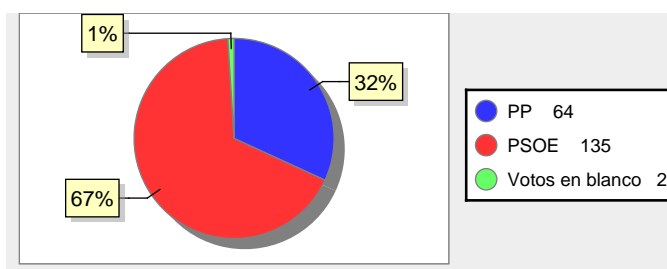


19. Elecciones

Alcalde **María Luisa Ruiz Nanclares** Fecha de posesión **11-06-2011**

Elecciones municipales 2011

PP	64
PSOE	135
Votos en blanco	2



Elecciones autonómicas 2011

PP	76
PSOE	93
Otros	26
Votos en blanco	5

