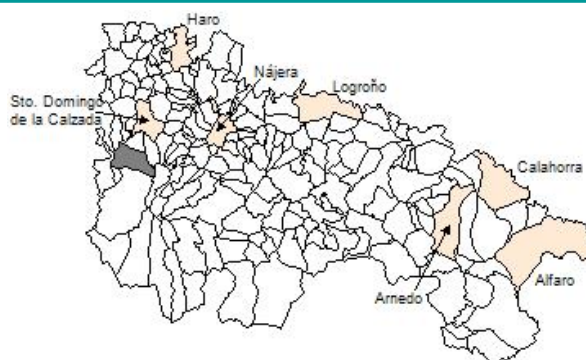


Ficha Municipal - 2012
Comunidad Autónoma de La Rioja



1. Datos Generales

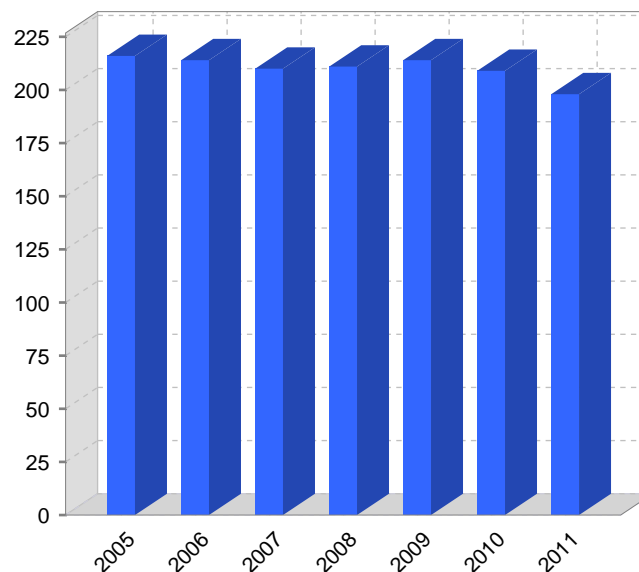
Código INE	26110	Superficie municipal (Km ²)	44,32
Municipio	Ojacastro	Altitud máxima del núcleo principal del municipio (m)	792
Partido judicial	Haro	Distancia a la capital	60
Zona de salud	Santo Domingo de la Calzada	Número de núcleos	14

2. Evolución Demográfica

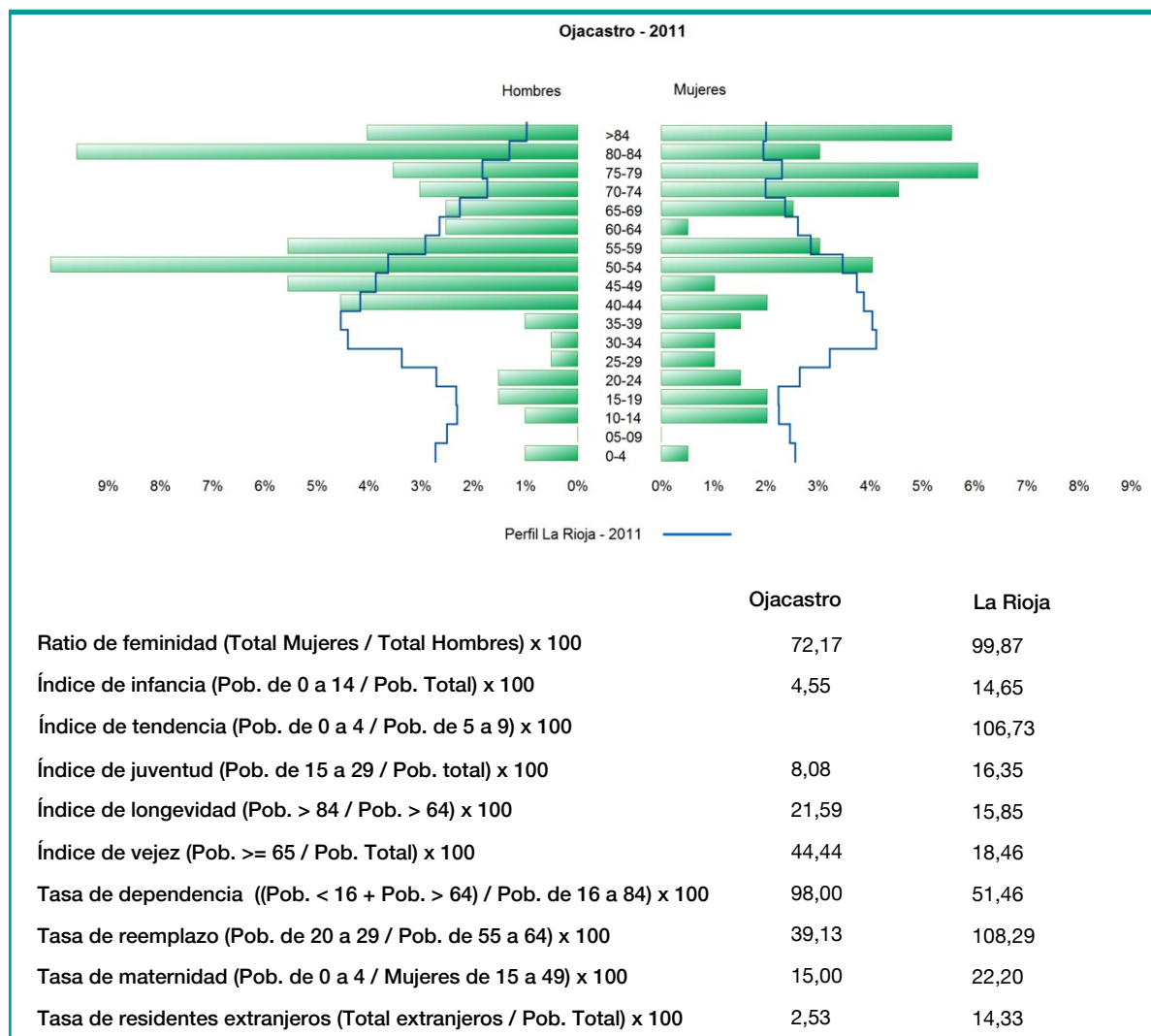
Padrón	2005	2006	2007	2008	2009	2010	2011
Total	216	214	210	211	214	209	198
Hombres	127	127	122	122	126	121	115
Mujeres	89	87	88	89	88	88	83
Densidad	4,9	4,8	4,7	4,8	4,8	4,7	4,5

Padrón municipal de habitantes

Censo	1991	2001
Total	245	229
Hombres	142	130
Mujeres	103	99
Extranjeros		3



3. Pirámide, índices y tasas de Población (1/1/2011)



4. Movimiento Natural de la Población

	2005	2006	2007	2008	2009	2010
Nacimientos	1	1		2		1
Defunciones	2	2	3	1	2	8
Matrimonios			1			1
Crecimiento vegetativo	-1	-1	-3	1	-2	-7
Tasa bruta de mortalidad	9,30	11,79	9,50	7,06	23,64	39,31
Tasa bruta de natalidad	4,65	4,72	9,50	9,41	4,73	4,91
Tasa bruta de nupcialidad		4,72	4,75		4,73	4,91

5. Mercado Laboral. (a 31 de marzo)

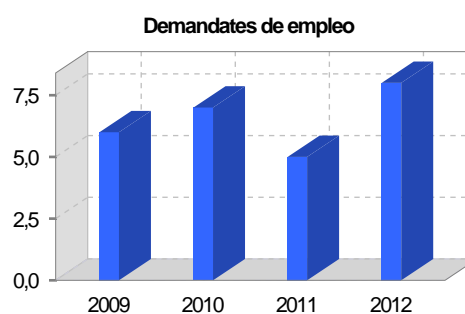
Afiliados en alta laboral en la Seguridad Social (2012)

Total	Régimen general y otros	Autónomo no agrario	Autónomo agrario (SETA)
42	18	12	12

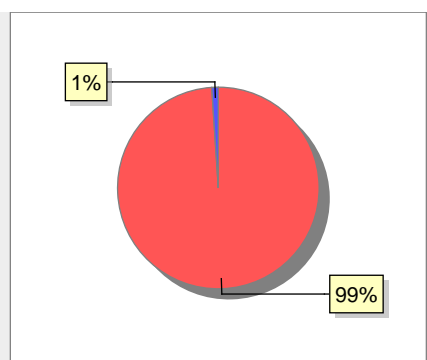
Contratos	2009	2010	2011	2012
Total		2		
Hombres		2		
Mujeres				



Paro registrado	2009	2010	2011	2012
Total	6	7	5	8
Hombres	4	6	4	6
Mujeres	2	1	1	2



6. Catastro



● Superficie rústica (Ha.)	4.401,58
● Superficie urbana (Ha.)	46,62

Titulares 2012

Urbano	538
Rústico	886
Urbano/Rústico	1.158

Unidades Rústicas 2011

Parcelas	5.869
Subparcelas	6.290

Valor Catastral Rústico 2011

Valor (Miles de Euros)	1.194,59
------------------------	----------

Valor Catastral Urbano 2011

Valor catastral del suelo	3.802,41
Valor catastral de la construcción	5.596,21

Unidades Urbanas 2011

Industrial	212
Residencial	286
Terciario y comercial	14
Equipamiento	7
Suelo vacante	370

Superficie Urbana 2011

Superficie edificada	9,71
Superficie sin edificar	36,91

7. Ganadería - 2011

	Cabezas ganaderas	Unidades ganaderas
Aves		
Gallinas		
Pollos		
Bovinos		
Terneros de cebo	58	34,80
Vacas de carne	370	370,00
Vacas de ordeño		
Conejas		
Conejas		
Ovinos y Caprinos		
Cabras	314	47,10
Ovejas	584	87,60
Porcinos		
Cerdas	2	0,32
Cerdos de cebo	2	0,32

Animal	Porcentaje
Bovino	32%
Ovino y caprino	68%
Porcino	0%

8. Distribución General del Terreno - 2011

	Total	Regadío	Secano
Total Municipal	4.429	117	4.312
Tierras de cultivo			
Barbecho y otras tierras	38	10	28
Cultivos herbáceos	32	13	19
Cultivos leñosos	22	2	20
Tierras para pastos			
Pastizales	1.393		1.393
Prados naturales	70	50	20
Terreno forestal			
Monte abierto	12		12
Monte leñoso	696		696
Monte maderable	1.387	42	1.345
Otras superficies			
Erial a pastos	619		619
Espartizal			
Ríos y lagos	50		50
Superficie no agrícola	91		91
Terreno improductivo	19		19

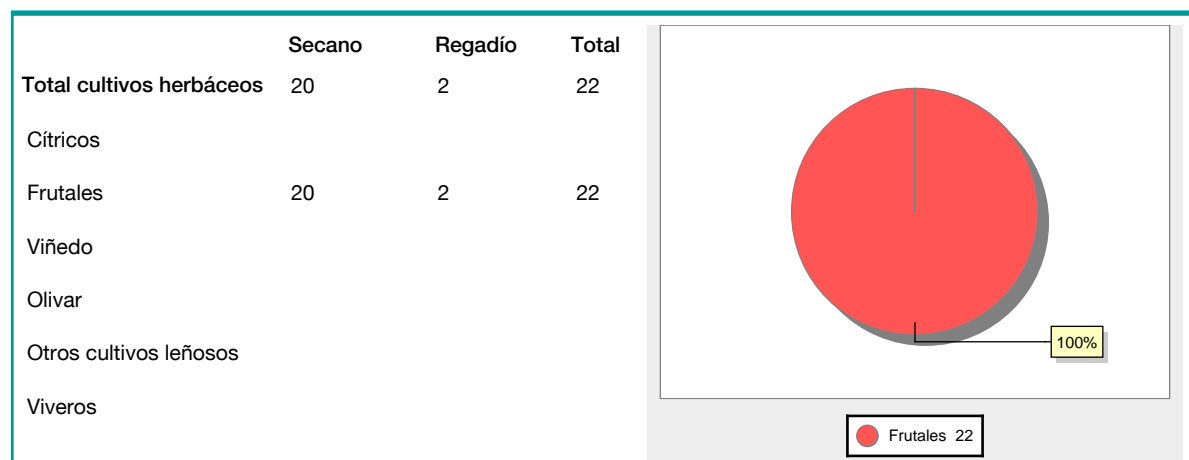
Tipo de Terreno	Porcentaje
Tierras de cultivo	2%
Tierras para pastos	33%
Terreno forestal	47%
Otras superficies	18%

9. Distribución de cultivos herbáceos (Ha.) - 2011

	Secano	Regadío	Total
Total cultivos herbáceos	19	13	32
Cereales grano	4	7	11
Leguminosas grano			
Patata		3	3
Cultivos industriales			
Flores y plantas			
Cultivos forrajeros	15	1	16
Hortalizas		2	2

Cultivo	Porcentaje
Cereales grano	34%
Patata	9%
Cultivos forrajeros	50%
Hortalizas	6%

10. Distribución de cultivos leñosos (Ha.) - 2011



11. Parque de Vehículos

	2003	2004	2005	2006	2007	2008	2009	2010	2011
Total vehículos	146	140	143	151	160	166	166	163	159
Automóviles	86	79	80	86	87	92	93	91	89
Motos	3	3	3	2	3	3	4	5	5
Furgonetas y Camiones	54	55	57	60	66	67	65	62	60
Autobuses									
Tractores industriales									
Otros vehículos	3	3	3	3	4	4	4	5	5

12. Entidades Financieras

	2006	2007	2008	2009	2010	2011
Entidades de depósito	1	1	1	1	1	1
Entidades Financieras de Crédito						

13. Salud

	2007	2008	2009	2010	2011
Centros de salud					
Consultorios	1	1	1	1	1
Farmacias					
Botiquines	1	1	1	1	1

14. Espacios Deportivos

	2010	2011
Campos de tiro		
Campos de golf		
Campos de futbol		
Rocodromos		
Pistas de petanca		
Pistas de padel		
Pistas de atletismo		
Piscinas cubiertas		
Pistas de squash		
Pistas polideportivas		
Pistas de tenis	1	1
Piscinas al aire libre		
Pabellones polideportivos		
Pabellones con fronton		
Frontones		

15. Turismo - 2012

	Establecimientos	Habitaciones	Plazas
Hoteles			
Casas rurales	3	15	30
Restaurantes	1		42
Hostales	1	5	12
Pensiones			
Turismo activo	1		
Agencias de viajes			
Apartamentos	1	3	20
Campings			
Albergues turísticos			
Empresas organizadoras de congresos y reuniones			

16. Educación - Curso 2011 / 2012 - Centros públicos

Educación Infantil, Primaria y Especial	ESO, Bachillerato y Ciclos Formativos
Institución educativa	Institución educativa

17. Educación - Curso 2011 / 2012 - Centros privados

Educación Infantil, Primaria y Especial	ESO, Bachillerato y Ciclos Formativos
Institución educativa	Institución educativa

18. Presupuestos Municipales



19. Elecciones

