

Ficha Municipal - 2012

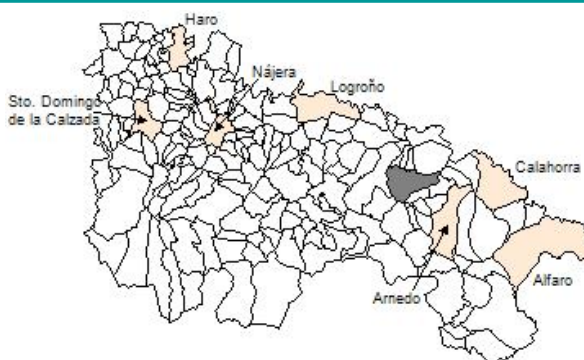
Comunidad Autónoma de La Rioja



Gobierno de La Rioja
Consejería de
Administración Pública
y Hacienda



Instituto
de Estadística
de La Rioja



1. Datos Generales

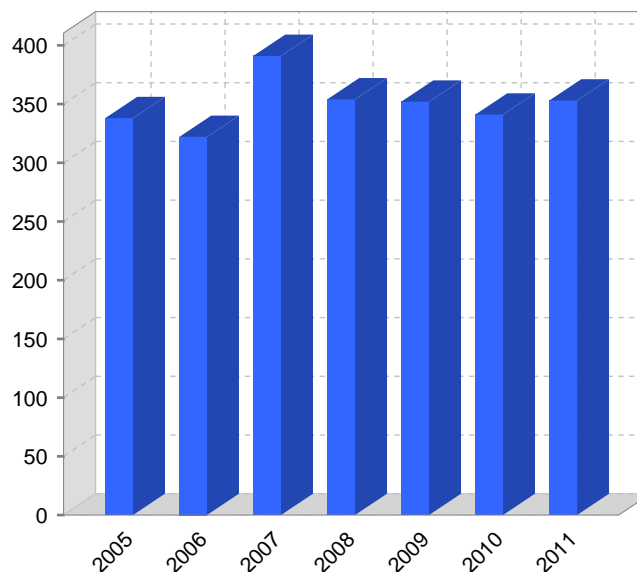
Código INE	26108	Superficie municipal (Km ²)	60,92
Municipio	Ocón	Altitud máxima del núcleo principal del municipio (m)	556
Partido judicial	Calahorra	Distancia a la capital	58
Zona de salud	Murillo de río Leza	Número de núcleos	14

2. Evolución Demográfica

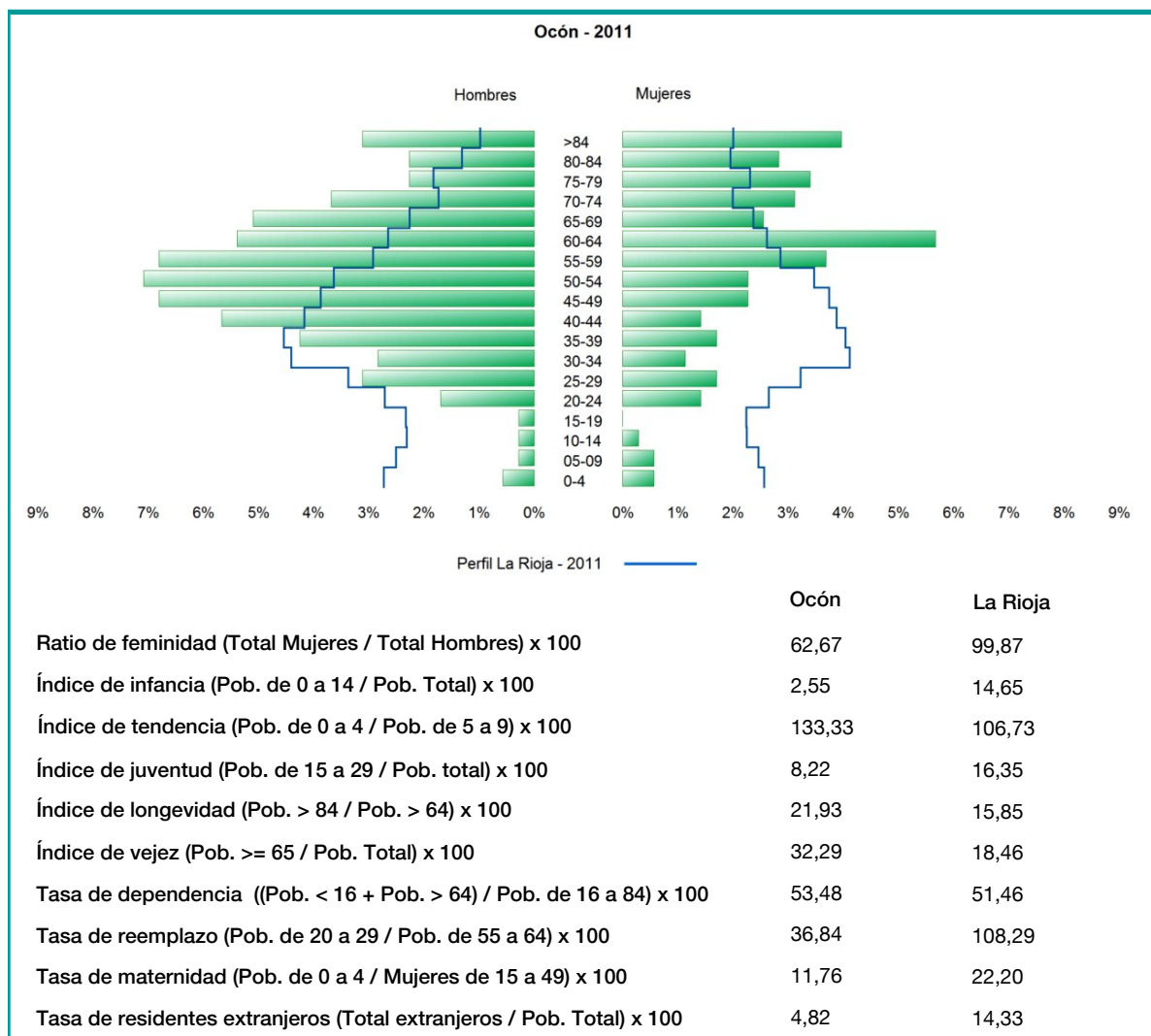
Padrón	2005	2006	2007	2008	2009	2010	2011
Total	338	322	391	354	352	341	353
Hombres	206	196	235	218	221	211	217
Mujeres	132	126	156	136	131	130	136
Densidad	5,5	5,3	6,4	5,8	5,8	5,6	5,8

Censo	1991	2001
Total	335	369
Hombres	177	227
Mujeres	158	142
Extranjeros		

Padrón municipal de habitantes



3. Pirámide, índices y tasas de Población (1/1/2011)



4. Movimiento Natural de la Población

	2005	2006	2007	2008	2009	2010
Nacimientos	1				1	
Defunciones	3	3	5		6	5
Matrimonios					2	
Crecimiento vegetativo	-2	-3	-5		-5	-5
Tasa bruta de mortalidad	9,09	11,22	13,42	17,00	15,87	14,41
Tasa bruta de natalidad	3,03			2,83	2,89	
Tasa bruta de nupcialidad				5,67	5,77	

5. Mercado Laboral. (a 31 de marzo)

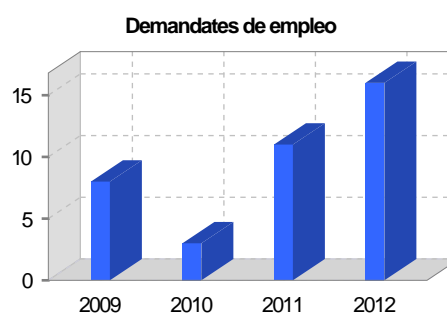
Afiliados en alta laboral en la Seguridad Social (2012)

Total	Régimen general y otros	Autónomo no agrario	Autónomo agrario (SETA)
54	36	10	8

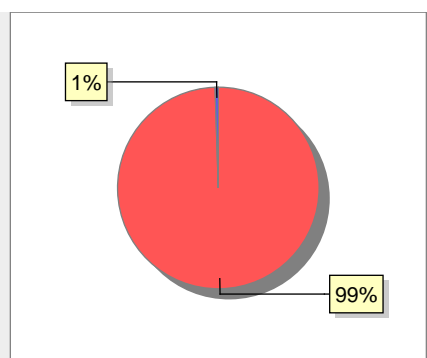
Contratos	2009	2010	2011	2012
Total	2	5		
Hombres	2	2		
Mujeres		3		



Paro registrado	2009	2010	2011	2012
Total	8	3	11	16
Hombres	4	1	7	12
Mujeres	4	2	4	4



6. Catastro



● Superficie rústica (Ha.)	5.875,83
● Superficie urbana (Ha.)	30,61

Titulares 2012	
Urbano	843
Rústico	1.801
Urbano/Rústico	2.133

Unidades Rústicas 2011	
Parcelas	13.753
Subparcelas	14.495

Valor Catastral Rústico 2011	
Valor (Miles de Euros)	4.356,81

Valor Catastral Urbano 2011

Valor catastral del suelo	13.560,23
---------------------------	-----------

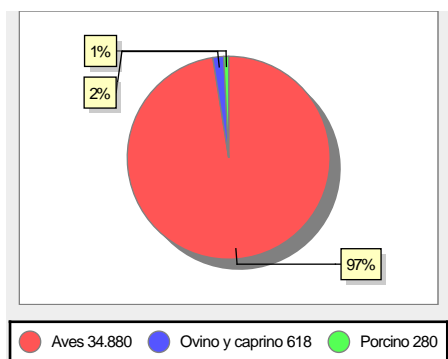
Valor catastral de la construcción	9.152
------------------------------------	-------

Unidades Urbanas 2011	
Industrial	357
Residencial	352
Terciario y comercial	11
Equipamiento	17
Suelo vacante	482
Edificio Singular	4

Superficie Urbana 2011	
Superficie edificada	13,49
Superficie sin edificar	17,12

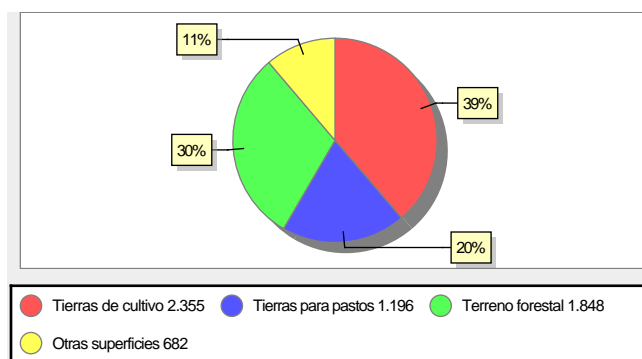
7. Ganadería - 2011

	Cabezas ganaderas	Unidades ganaderas
Aves	34.880	174,40
Gallinas		
Pollos	34.880	174,40
Bovinos		
Terneros de cebo		
Vacas de carne		
Vacas de ordeño		
Conejas		
Conejas		
Ovinos y Caprinos	618	92,70
Cabras	196	29,40
Ovejas	422	63,30
Porcinos	280	44,80
Cerdas		
Cerdos de cebo	280	44,80



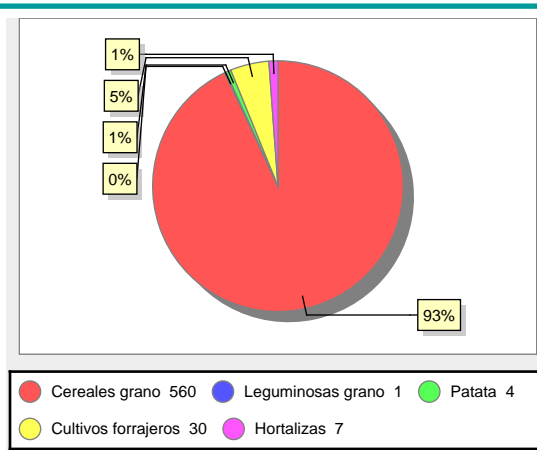
8. Distribución General del Terreno - 2011

	Total	Regadío	Secano
Total Municipal	6.081	257	5.824
Tierras de cultivo	2.355	254	2.101
Barbecho y otras tierras	851	21	830
Cultivos herbáceos	602	34	568
Cultivos leñosos	902	199	703
Tierras para pastos	1.196		1.196
Pastizales	1.196		1.196
Prados naturales			
Terreno forestal	1.848	3	1.845
Monte abierto	10		10
Monte leñoso	953		953
Monte maderable	885	3	882
Otras superficies	682		682
Erial a pastos	493		493
Espartizal			
Ríos y lagos	31		31
Superficie no agrícola	135		135
Terreno improductivo	23		23

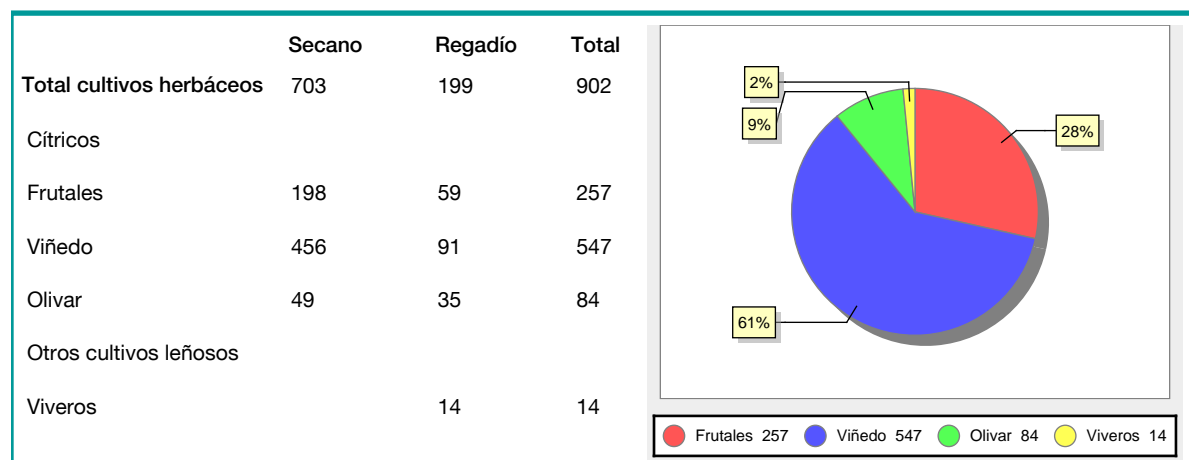


9. Distribución de cultivos herbáceos (Ha.) - 2011

	Secano	Regadío	Total
Total cultivos herbáceos	568	34	602
Cereales grano	540	20	560
Leguminosas grano		1	1
Patata		4	4
Cultivos industriales			
Flores y plantas			
Cultivos forrajeros	28	2	30
Hortalizas		7	7



10. Distribución de cultivos leñosos (Ha.) - 2011



11. Parque de Vehículos

	2003	2004	2005	2006	2007	2008	2009	2010	2011
Total vehículos	212	221	228	237	236	231	234	239	239
Automóviles	142	151	152	157	154	153	156	157	157
Motos	8	9	9	8	8	8	8	9	9
Furgonetas y Camiones	61	60	64	68	68	64	64	67	69
Autobuses									
Tractores industriales									
Otros vehículos	1	1	3	4	6	6	6	6	4

12. Entidades Financieras

	2006	2007	2008	2009	2010	2011
Entidades de depósito	2	2	2	2	2	2
Entidades Financieras de Crédito						

13. Salud

	2007	2008	2009	2010	2011
Centros de salud					
Consultorios	6	6	6	6	6
Farmacias		1	1	1	
Botiquines	1				

14. Espacios Deportivos

	2010	2011
Campos de tiro		
Campos de golf		
Campos de futbol		
Rocodromos		
Pistas de petanca		
Pistas de padel		
Pistas de atletismo		
Piscinas cubiertas		
Pistas de squash		
Pistas polideportivas	1	1
Pistas de tenis		
Piscinas al aire libre	2	2
Pabellones polideportivos		
Pabellones con fronton		
Frontones	2	2

15. Turismo - 2012

	Establecimientos	Habitaciones	Plazas
Hoteles			
Casas rurales	2	13	26
Restaurantes			
Hostales			
Pensiones			
Turismo activo			
Agencias de viajes			
Apartamentos			
Campings			
Albergues turísticos			
Empresas organizadoras de congresos y reuniones			

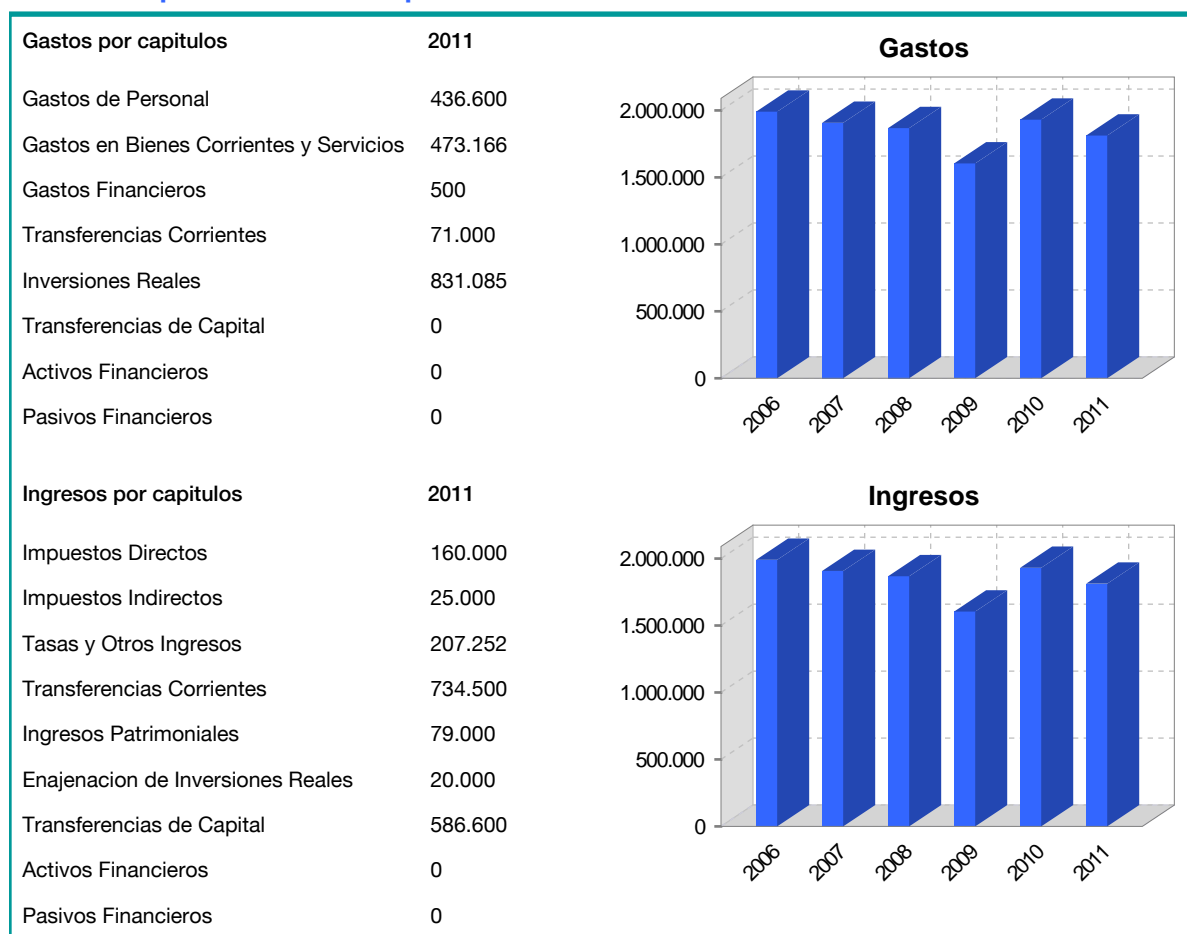
16. Educación - Curso 2011 / 2012 - Centros públicos

Educación Infantil, Primaria y Especial	ESO, Bachillerato y Ciclos Formativos
Institución educativa	Institución educativa

17. Educación - Curso 2011 / 2012 - Centros privados

Educación Infantil, Primaria y Especial	ESO, Bachillerato y Ciclos Formativos
Institución educativa	Institución educativa

18. Presupuestos Municipales



19. Elecciones

