

Ficha Municipal - 2012

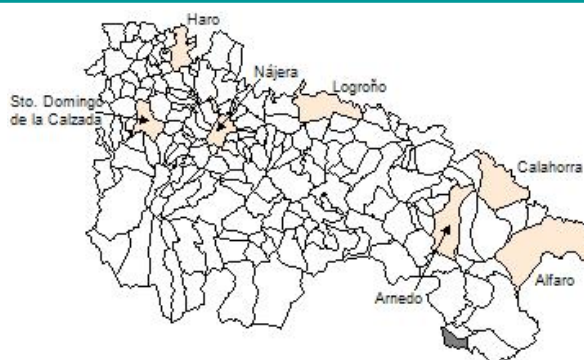
Comunidad Autónoma de La Rioja



Gobierno de La Rioja
Consejería de
Administración Pública
y Hacienda



Instituto
de Estadística
de La Rioja



1. Datos Generales

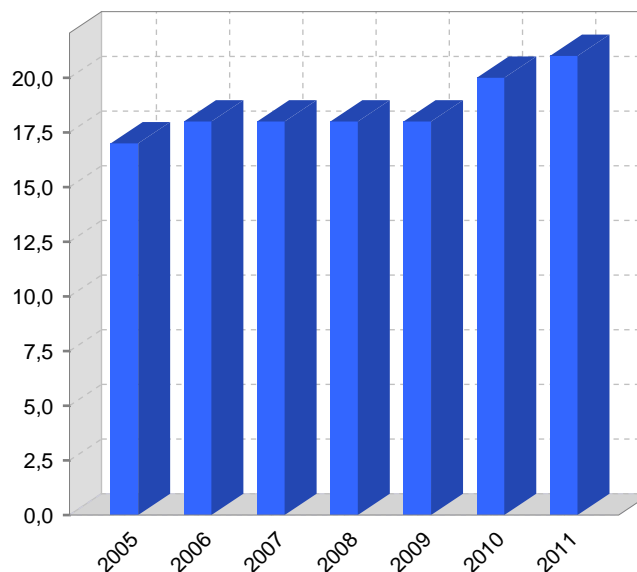
Código INE	26104	Superficie municipal (Km ²)	16,38
Municipio	Navajún	Altitud máxima del núcleo principal del municipio (m)	924
Partido judicial	Calahorra	Distancia a la capital	96
Zona de salud	Cervera del Río Alhama	Número de núcleos	2

2. Evolución Demográfica

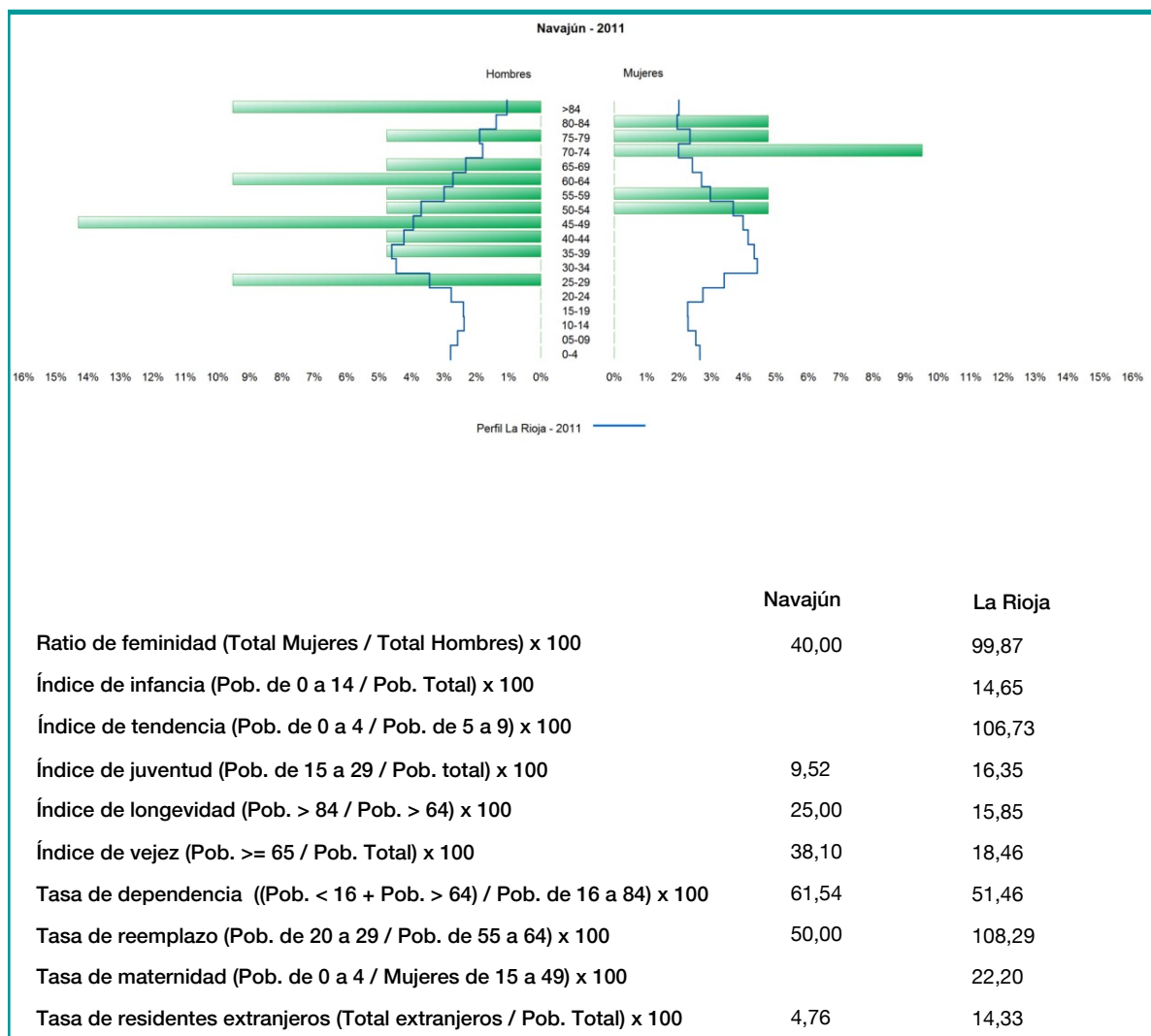
Padrón	2005	2006	2007	2008	2009	2010	2011
Total	17	18	18	18	18	20	21
Hombres	13	14	14	14	14	14	15
Mujeres	4	4	4	4	4	6	6
Densidad	1,0	1,1	1,1	1,1	1,1	1,2	1,3

Padrón municipal de habitantes

Censo	1991	2001
Total	20	18
Hombres	14	12
Mujeres	6	6
Extranjeros		



3. Pirámide, índices y tasas de Población (1/1/2011)



4. Movimiento Natural de la Población

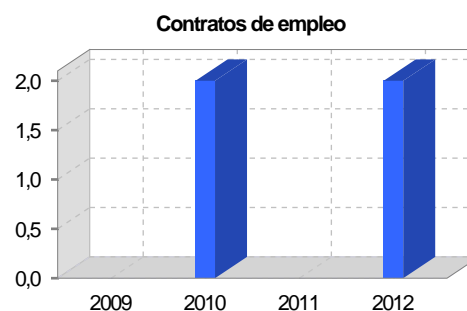
	2005	2006	2007	2008	2009	2010
Nacimientos						
Defunciones	1					
Matrimonios						
Crecimiento vegetativo	-1					
Tasa bruta de mortalidad	57,14					
Tasa bruta de natalidad						
Tasa bruta de nupcialidad						

5. Mercado Laboral. (a 31 de marzo)

Afiliados en alta laboral en la Seguridad Social (2012)

Total	Régimen general y otros	Autónomo no agrario	Autónomo agrario (SETA)
12	9	1	2

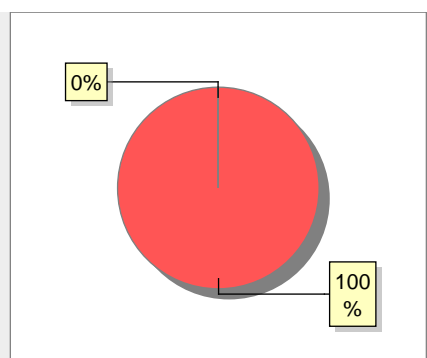
Contratos	2009	2010	2011	2012
Total		2		2
Hombres		2		2



Paro registrado	2009	2010	2011	2012
Total				



6. Catastro



● Superficie rústica (Ha.)	1.544,83
● Superficie urbana (Ha.)	1,21

Titulares 2012

Urbano	84
Rústico	256
Urbano/Rústico	310

Unidades Rústicas 2011

Parcelas	2.238
Subparcelas	2.592

Valor Catastral Rústico 2011

Valor (Miles de Euros)	72,02
------------------------	-------

Valor Catastral Urbano 2011

Valor catastral del suelo	79,23
Valor catastral de la construcción	163,56

Unidades Urbanas 2011

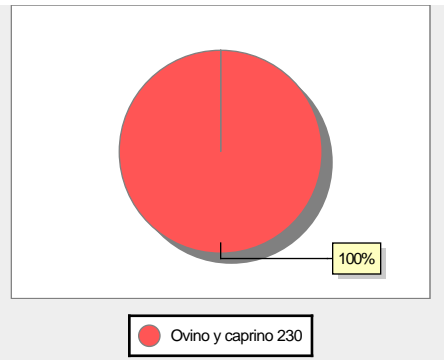
Industrial	70
Residencial	38
Equipamiento	2
Suelo vacante	30
Edificio Singular	1

Superficie Urbana 2011

Superficie edificada	0,91
Superficie sin edificar	0,3

7. Ganadería - 2011

	Cabezas ganaderas	Unidades ganaderas
Aves		
Gallinas		
Pollos		
Bovinos		
Terneros de cebo		
Vacas de carne		
Vacas de ordeño		
Conejas		
Conejas		
Ovinos y Caprinos	230	34,50
Cabras	6	0,90
Ovejas	224	33,60
Porcinos		
Cerdas		
Cerdos de cebo		



A pie chart representing the distribution of livestock units. The chart is entirely red, indicating that 100% of the units are from sheep and goats (Ovinos y caprinos), with a total of 230 units.

8. Distribución General del Terreno - 2011

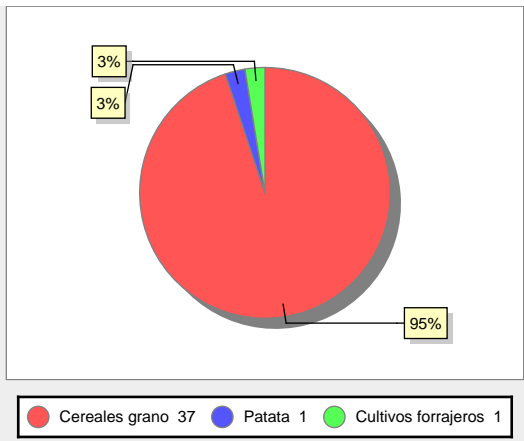
	Total	Regadío	Secano
Total Municipal	1.637	2	1.635
Tierras de cultivo	141	1	140
Barbecho y otras tierras	101		101
Cultivos herbáceos	39	1	38
Cultivos leñosos	1		1
Tierras para pastos	515		515
Pastizales	513		513
Prados naturales	2		2
Terreno forestal	763	1	762
Monte abierto			
Monte leñoso	610		610
Monte maderable	153	1	152
Otras superficies	218		218
Erial a pastos	177		177
Espartizal			
Ríos y lagos	7		7
Superficie no agrícola	29		29
Terreno improductivo	5		5



A pie chart showing the general distribution of land. The segments are: Tierras de cultivo (9%), Tierras para pastos (31%), Terreno forestal (47%), and Otras superficies (13%).

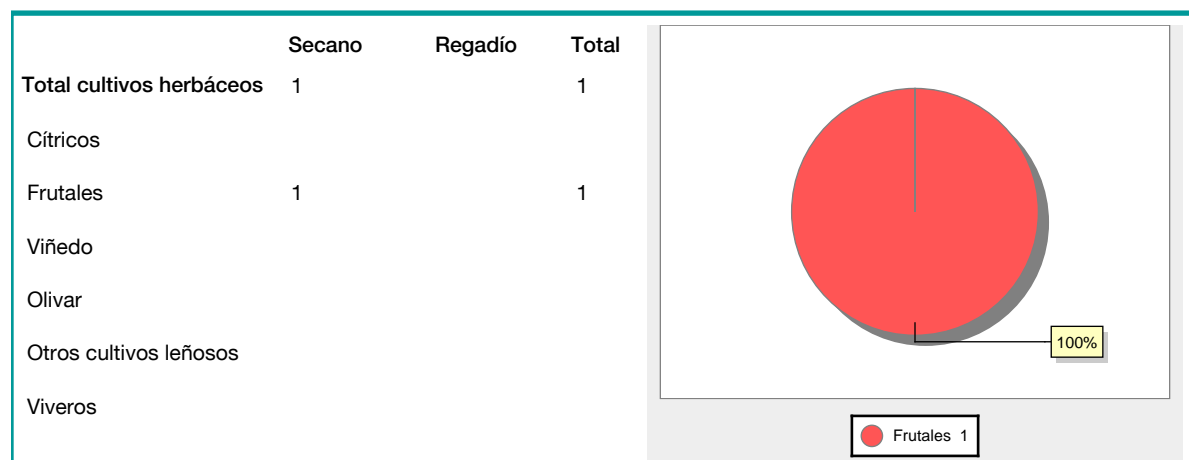
9. Distribución de cultivos herbáceos (Ha.) - 2011

	Secano	Regadío	Total
Total cultivos herbáceos	38	1	39
Cereales grano	37		37
Leguminosas grano			
Patata		1	1
Cultivos industriales			
Flores y plantas			
Cultivos forrajeros	1		1
Hortalizas			



A pie chart showing the distribution of herbaceous crops. The segments are: Cereales grano (95%), Patata (3%), and Cultivos forrajeros (3%).

10. Distribución de cultivos leñosos (Ha.) - 2011



11. Parque de Vehículos

	2003	2004	2005	2006	2007	2008	2009	2010	2011
Total vehículos	11	11	12	12	13	16	17	18	19
Automóviles	6	6	6	6	6	8	8	8	8
Motos									
Furgonetas y Camiones	5	5	6	6	7	8	8	8	9
Autobuses									
Tractores industriales									
Otros vehículos							1	2	2

12. Entidades Financieras

	2006	2007	2008	2009	2010	2011
Entidades de depósito						
Entidades Financieras de Crédito						

13. Salud

	2007	2008	2009	2010	2011
Centros de salud					
Consultorios					
Farmacias					
Botiquines					

14. Espacios Deportivos

	2010	2011
Campos de tiro		
Campos de golf		
Campos de futbol		
Rocodromos		
Pistas de petanca		
Pistas de padel		
Pistas de atletismo		
Piscinas cubiertas		
Pistas de squash		
Pistas polideportivas		
Pistas de tenis		
Piscinas al aire libre		
Pabellones polideportivos		
Pabellones con fronton		
Frontones		

15. Turismo - 2012

	Establecimientos	Habitaciones	Plazas
Hoteles			
Casas rurales	2	12	22
Restaurantes			
Hostales			
Pensiones			
Turismo activo			
Agencias de viajes			
Apartamentos			
Campings			
Albergues turísticos			
Empresas organizadoras de congresos y reuniones			

16. Educación - Curso 2011 / 2012 - Centros públicos

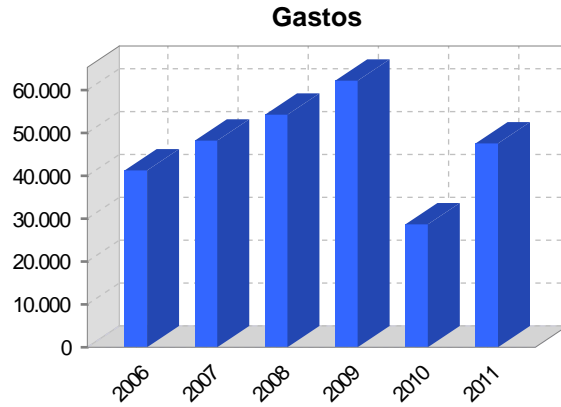
Educación Infantil, Primaria y Especial	ESO, Bachillerato y Ciclos Formativos
Institución educativa	Institución educativa

17. Educación - Curso 2011 / 2012 - Centros privados

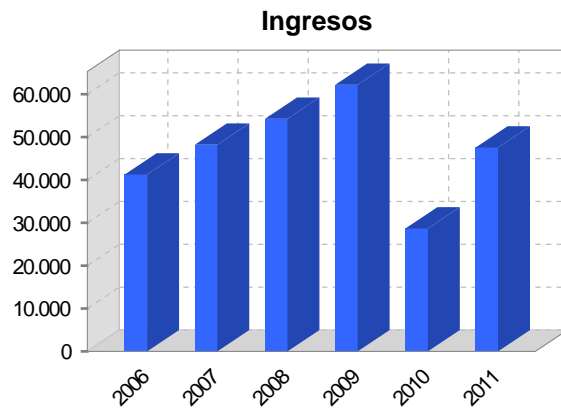
Educación Infantil, Primaria y Especial	ESO, Bachillerato y Ciclos Formativos
Institución educativa	Institución educativa

18. Presupuestos Municipales

Gastos por capitulos	2011
Gastos de Personal	3.640
Gastos en Bienes Corrientes y Servicios	12.624
Gastos Financieros	0
Transferencias Corrientes	2.133
Inversiones Reales	29.157
Transferencias de Capital	0
Activos Financieros	0
Pasivos Financieros	0



Ingresos por capitulos	2011
Impuestos Directos	1.158
Impuestos Indirectos	6
Tasas y Otros Ingresos	3.162
Transferencias Corrientes	4.839
Ingresos Patrimoniales	10.490
Enajenacion de Inversiones Reales	0
Transferencias de Capital	27.898
Activos Financieros	0
Pasivos Financieros	0

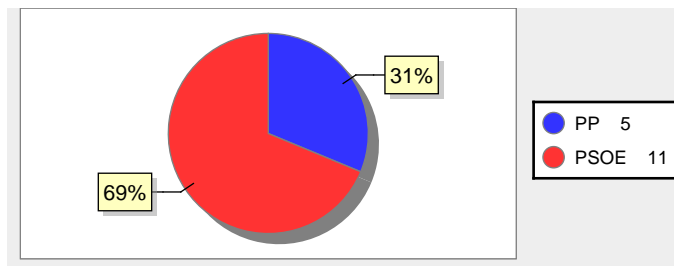


19. Elecciones

Alcalde Blas Fernández Laya Fecha de posesión 11-06-2011

Elecciones municipales 2011

PP	5
PSOE	11



Elecciones autonómicas 2011

PP	10
PSOE	5
Otros	1

