

Ficha Municipal - 2012

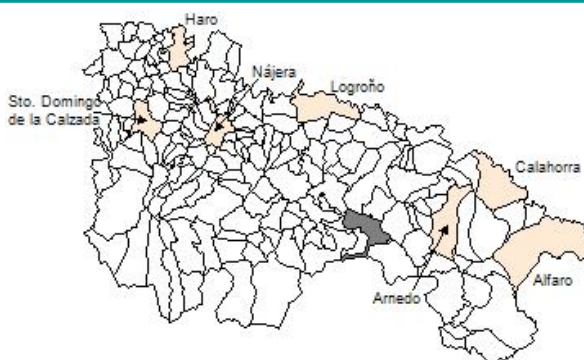
Comunidad Autónoma de La Rioja



Gobierno de La Rioja
Consejería de
Administración Pública
y Hacienda



Instituto
de Estadística
de La Rioja



1. Datos Generales

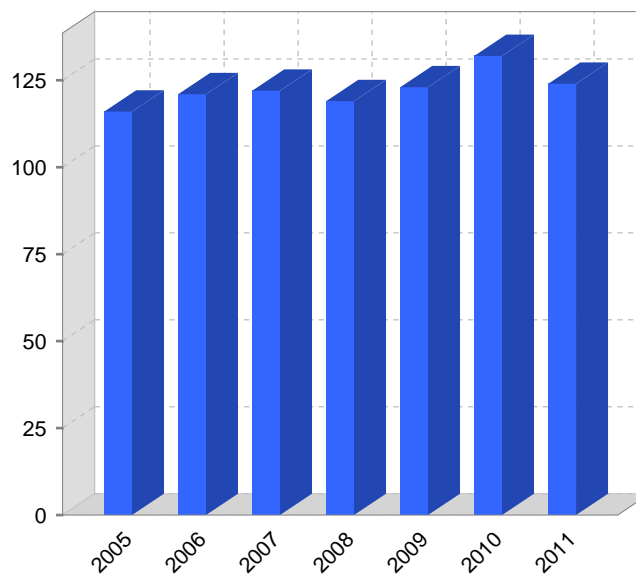
Código INE	26098	Superficie municipal (Km ²)	54,19
Municipio	Munilla	Altitud máxima del núcleo principal del municipio (m)	791
Partido judicial	Calahorra	Distancia a la capital	68
Zona de salud	Arnedo	Número de núcleos	4

2. Evolución Demográfica

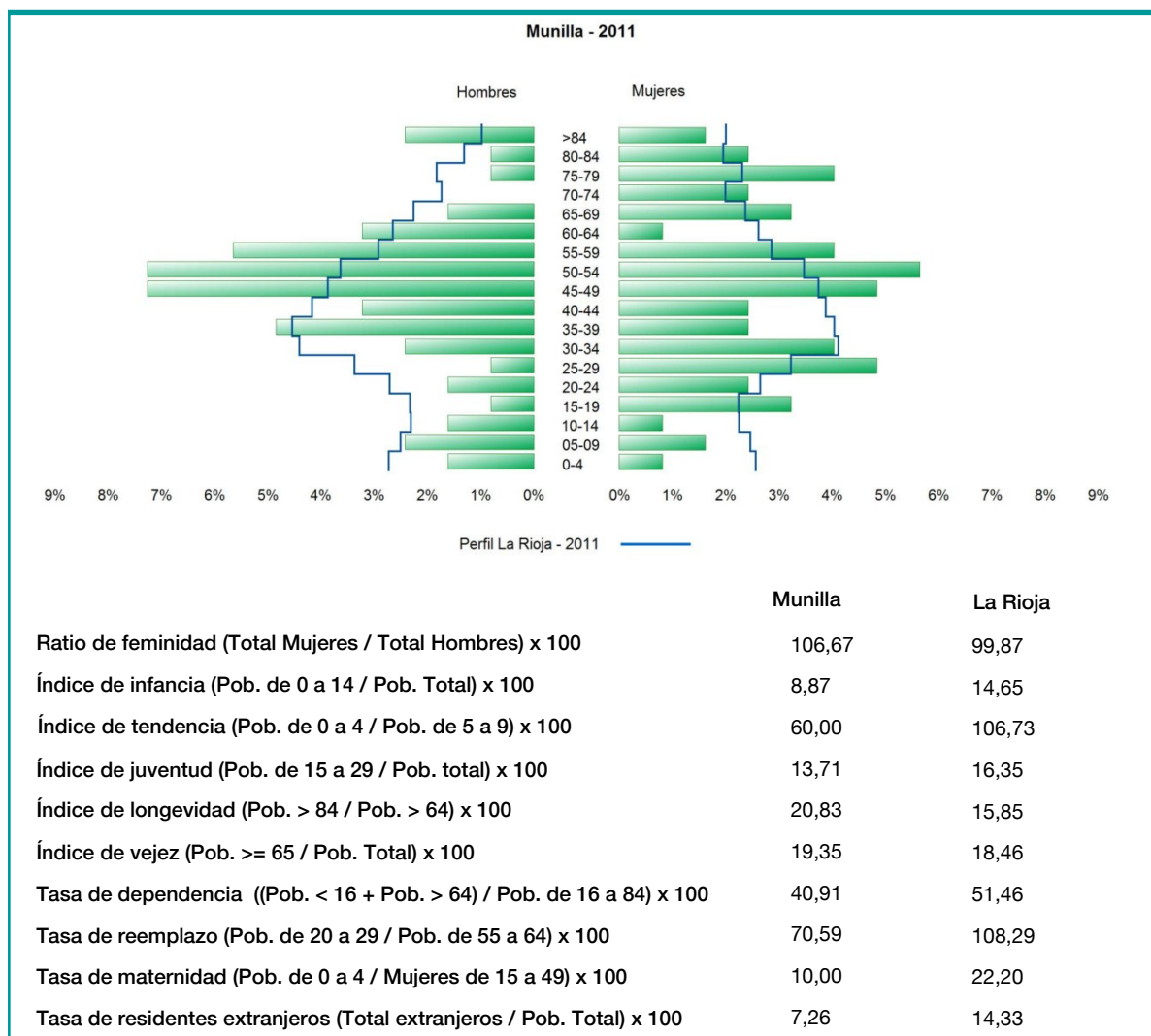
Padrón	2005	2006	2007	2008	2009	2010	2011
Total	116	121	122	119	123	132	124
Hombres	58	59	58	55	58	63	60
Mujeres	58	62	64	64	65	69	64
Densidad	2,1	2,2	2,3	2,2	2,3	2,4	2,3

Padrón municipal de habitantes

Censo	1991	2001
Total	142	120
Hombres	66	58
Mujeres	76	62
Extranjeros		



3. Pirámide, índices y tasas de Población (1/1/2011)



4. Movimiento Natural de la Población

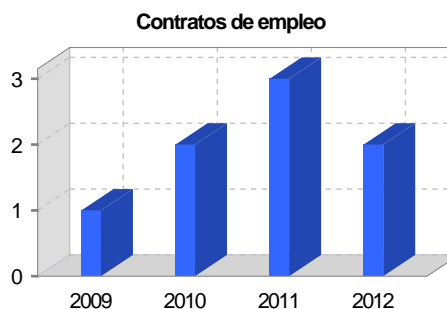
	2005	2006	2007	2008	2009	2010
Nacimientos			2			2
Defunciones	4	2	2	2		2
Matrimonios	1					
Crecimiento vegetativo	-4	-2	0	-2		0
Tasa bruta de mortalidad	25,32	16,46	16,60	16,53	15,69	15,62
Tasa bruta de natalidad		16,46	16,60		15,69	15,62
Tasa bruta de nupcialidad	8,44					

5. Mercado Laboral. (a 31 de marzo)

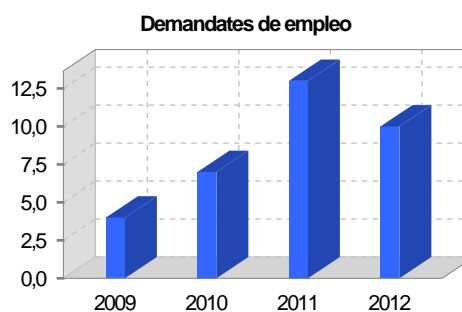
Afiliados en alta laboral en la Seguridad Social (2012)

Total	Régimen general y otros	Autónomo no agrario	Autónomo agrario (SETA)
24	6	17	1

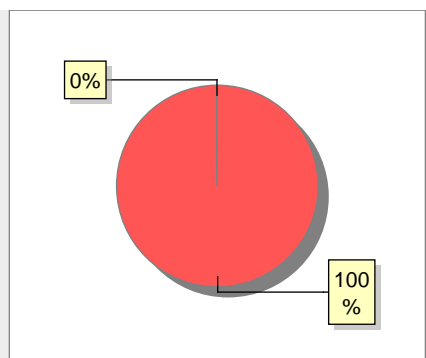
Contratos	2009	2010	2011	2012
Total	1	2	3	2
Hombres		1	1	1
Mujeres	1	1	2	1



Paro registrado	2009	2010	2011	2012
Total	4	7	13	10
Hombres	2	5	11	8
Mujeres	2	2	2	2



6. Catastro



- Superficie rústica (Ha.) 5.444,41
- Superficie urbana (Ha.) 5,87

Titulares 2012

Urbano	500
Rústico	463
Urbano/Rústico	894

Unidades Rústicas 2011

Parcelas	3.255
Subparcelas	3.459

Valor Catastral Rústico 2011

Valor (Miles de Euros)	533,26
------------------------	--------

Valor Catastral Urbano 2011

Valor catastral del suelo	1.408,76
Valor catastral de la construcción	2.139,82

Unidades Urbanas 2011

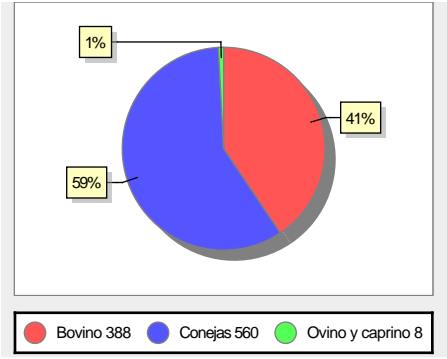
Industrial	198
Residencial	303
Terciario y comercial	3
Equipamiento	11
Suelo vacante	65
Edificio Singular	2

Superficie Urbana 2011

Superficie edificada	4,84
Superficie sin edificar	1,03

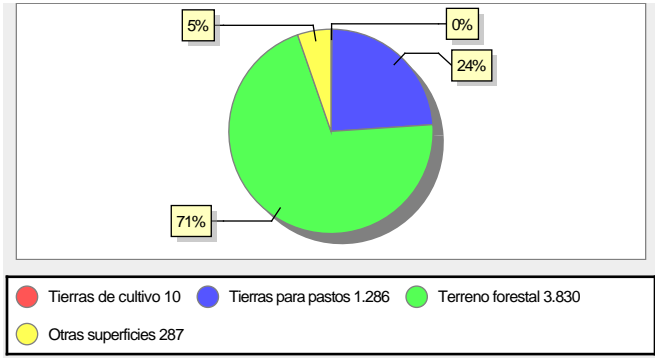
7. Ganadería - 2011

	Cabezas ganaderas	Unidades ganaderas
Aves		
Gallinas		
Pollos		
Bovinos	388	385,20
Terneros de cebo	7	4,20
Vacas de carne	381	381,00
Vacas de ordeño		
Conejas	560	11,20
Conejas	560	11,20
Ovinos y Caprinos	8	1,20
Cabras	8	1,20
Ovejas		
Porcinos		
Cerdas		
Cerdos de cebo		



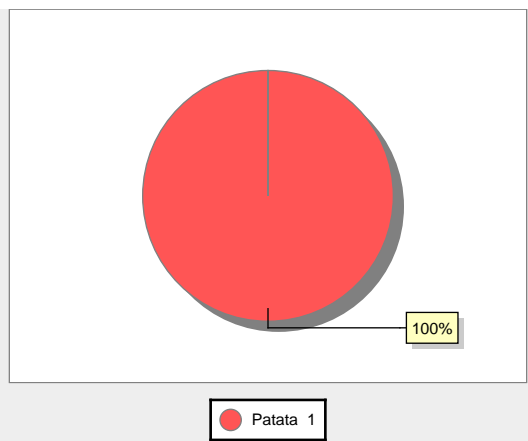
8. Distribución General del Terreno - 2011

	Total	Regadío	Secano
Total Municipal	5.413	9	5.404
Tierras de cultivo	10	5	5
Barbecho y otras tierras	6	2	4
Cultivos herbáceos	1	1	
Cultivos leñosos	3	2	1
Tierras para pastos	1.286	4	1.282
Pastizales	1.280		1.280
Prados naturales	6	4	2
Terreno forestal	3.830		3.830
Monte abierto	182		182
Monte leñoso	1.652		1.652
Monte maderable	1.996		1.996
Otras superficies	287		287
Erial a pastos	132		132
Espartizal			
Ríos y lagos	39		39
Superficie no agrícola	104		104
Terreno improductivo	12		12




9. Distribución de cultivos herbáceos (Ha.) - 2011

	Secano	Regadío	Total
Total cultivos herbáceos		1	1
Cereales grano			
Leguminosas grano			
Patata		1	1
Cultivos industriales			
Flores y plantas			
Cultivos forrajeros			
Hortalizas			



10. Distribución de cultivos leñosos (Ha.) - 2011



11. Parque de Vehículos

	2003	2004	2005	2006	2007	2008	2009	2010	2011
Total vehículos	68	70	71	72	79	84	87	90	95
Automóviles	43	44	45	43	46	49	51	55	57
Motos							1	1	1
Furgonetas y Camiones	22	23	23	26	28	30	30	29	30
Autobuses									
Tractores industriales				1	1	1	1	1	1
Otros vehículos	3	3	3	2	4	4	4	4	6

12. Entidades Financieras

	2006	2007	2008	2009	2010	2011
Entidades de depósito						
Entidades Financieras de Crédito						

13. Salud

	2007	2008	2009	2010	2011
Centros de salud					
Consultorios	1	1	1	1	1
Farmacias					
Botiquines	1	1	1	1	1

14. Espacios Deportivos

	2010	2011
Campos de tiro		
Campos de golf		
Campos de futbol		
Rocodromos		
Pistas de petanca		
Pistas de padel		
Pistas de atletismo		
Piscinas cubiertas		
Pistas de squash		
Pistas polideportivas		
Pistas de tenis		
Piscinas al aire libre	1	1
Pabellones polideportivos		
Pabellones con fronton		
Frontones	1	1

15. Turismo - 2012

	Establecimientos	Habitaciones	Plazas
Hoteles			
Casas rurales	4	20	39
Restaurantes	1		56
Hostales			
Pensiones			
Turismo activo			
Agencias de viajes			
Apartamentos	1	1	14
Campings			
Albergues turísticos			
Empresas organizadoras de congresos y reuniones			

16. Educación - Curso 2011 / 2012 - Centros públicos

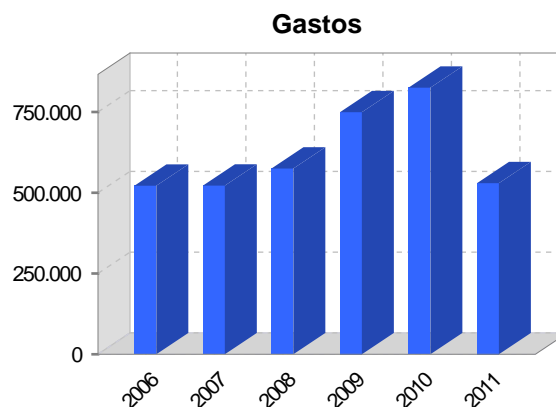
Educación Infantil, Primaria y Especial	ESO, Bachillerato y Ciclos Formativos
Institución educativa	Institución educativa

17. Educación - Curso 2011 / 2012 - Centros privados

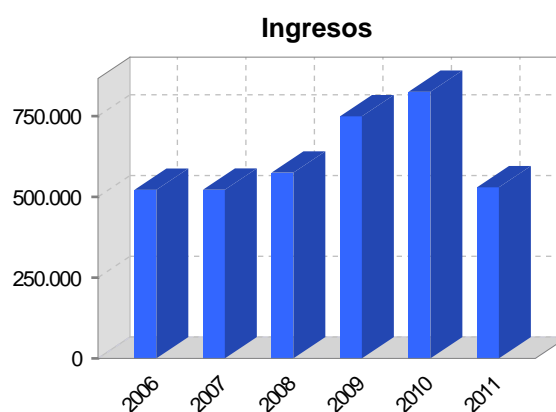
Educación Infantil, Primaria y Especial	ESO, Bachillerato y Ciclos Formativos
Institución educativa	Institución educativa

18. Presupuestos Municipales

Gastos por capitulos	2011
Gastos de Personal	54.000
Gastos en Bienes Corrientes y Servicios	150.171
Gastos Financieros	300
Transferencias Corrientes	119.600
Inversiones Reales	205.584
Transferencias de Capital	0
Activos Financieros	0
Pasivos Financieros	0



Ingresos por capitulos	2011
Impuestos Directos	214.832
Impuestos Indirectos	6.000
Tasas y Otros Ingresos	44.255
Transferencias Corrientes	28.114
Ingresos Patrimoniales	108.100
Enajenacion de Inversiones Reales	0
Transferencias de Capital	128.353
Activos Financieros	0
Pasivos Financieros	0

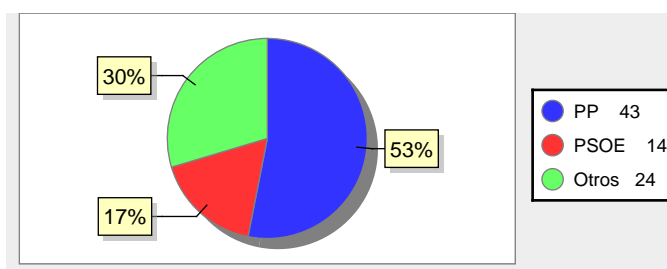


19. Elecciones

Alcalde Claudio García Lasota Fecha de posesión 11-06-2011

Elecciones municipales 2011

PP	43
PSOE	14
Otros	24



Elecciones autonómicas 2011

PP	38
PSOE	19
Otros	11
Votos en blanco	3

