

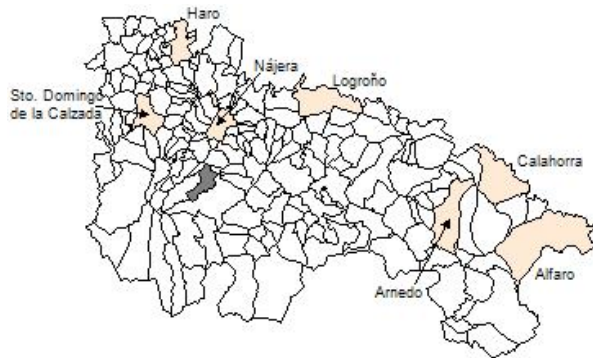
Ficha Municipal - 2012
Comunidad Autónoma de La Rioja



Gobierno de La Rioja
Consejería de
Administración Pública
y Hacienda



Instituto
de Estadística
de La Rioja



1. Datos Generales

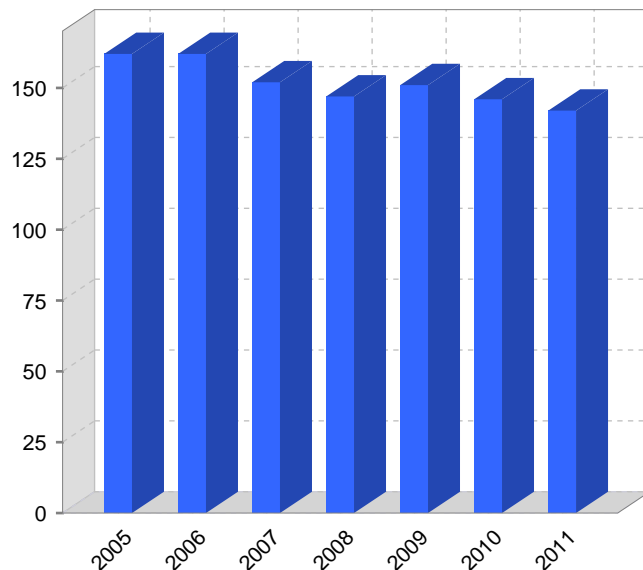
Código INE	26095	Superficie municipal (Km ²)	25,65
Municipio	Matute	Altitud máxima del núcleo principal del municipio (m)	680
Partido judicial	Logroño	Distancia a la capital	42
Zona de salud	Nájera	Número de núcleos	2

2. Evolución Demográfica

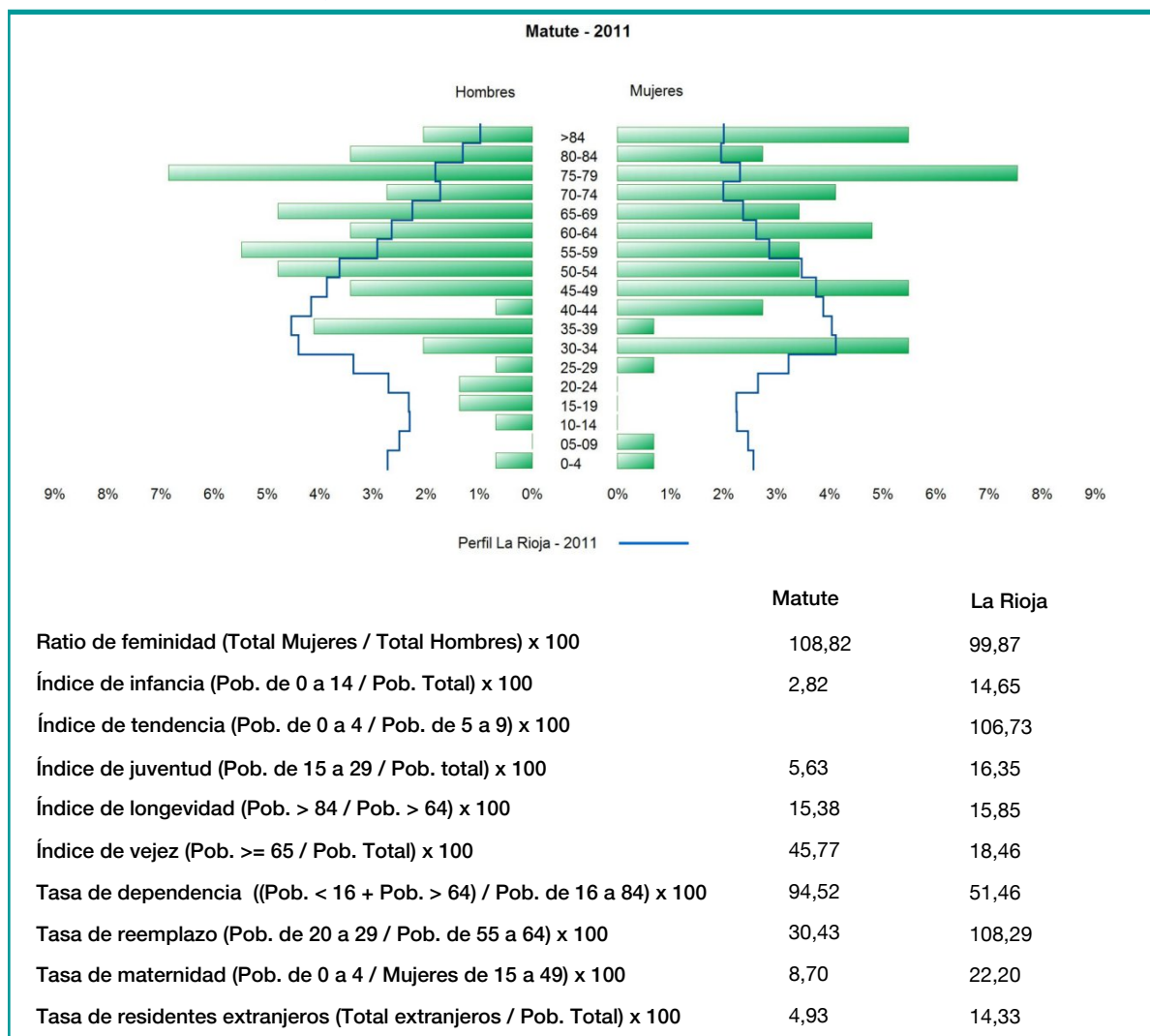
Padrón	2005	2006	2007	2008	2009	2010	2011
Total	162	162	152	147	151	146	142
Hombres	82	76	72	70	75	71	68
Mujeres	80	86	80	77	76	75	74
Densidad	6,3	6,3	5,9	5,7	5,9	5,7	5,5

Padrón municipal de habitantes

Censo	1991	2001
Total	192	179
Hombres	95	85
Mujeres	97	94
Extranjeros		



3. Pirámide, índices y tasas de Población (1/1/2011)



4. Movimiento Natural de la Población

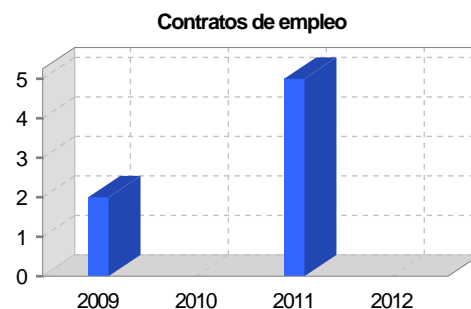
	2005	2006	2007	2008	2009	2010
Nacimientos	1		1			
Defunciones	4	3	1	2	3	3
Matrimonios						
Crecimiento vegetativo	-3	-3	0	-2	-3	-3
Tasa bruta de mortalidad	21,60	12,74	10,03	16,78	20,20	20,83
Tasa bruta de natalidad	6,17	6,37	6,69			
Tasa bruta de nupcialidad						

5. Mercado Laboral. (a 31 de marzo)

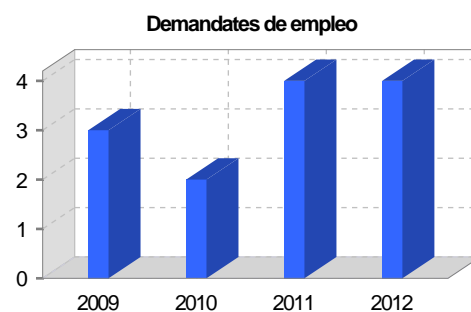
Afiliados en alta laboral en la Seguridad Social (2012)

Total	Régimen general y otros	Autónomo no agrario	Autónomo agrario (SETA)
17	6	8	3

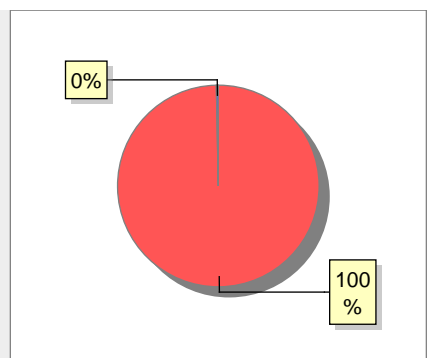
Contratos	2009	2010	2011	2012
Total	2		5	
Hombres	2			
Mujeres			5	



Paro registrado	2009	2010	2011	2012
Total	3	2	4	4
Hombres	2		2	2
Mujeres	1	2	2	2



6. Catastro



● Superficie rústica (Ha.)	2.584,15
● Superficie urbana (Ha.)	8,27

Titulares 2012

Urbano	380
Rústico	900
Urbano/Rústico	1.085

Unidades Rústicas 2011

Parcelas	3.020
Subparcelas	3.608

Valor Catastral Rústico 2011

Valor (Miles de Euros)	1.380,45
------------------------	----------

Valor Catastral Urbano 2011

Valor catastral del suelo	1.538,44
Valor catastral de la construcción	2.213,74

Unidades Urbanas 2011

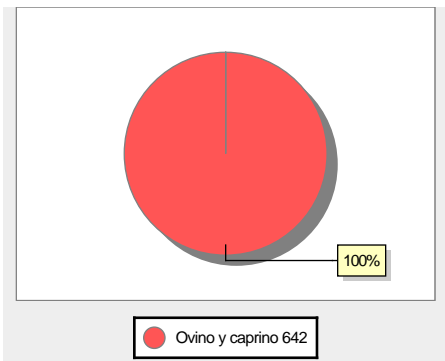
Industrial	213
Residencial	175
Terciario y comercial	6
Equipamiento	4
Suelo vacante	134

Superficie Urbana 2011

Superficie edificada	6,96
Superficie sin edificar	1,31

7. Ganadería - 2011

	Cabezas ganaderas	Unidades ganaderas
Aves		
Gallinas		
Pollos		
Bovinos		
Terneros de cebo		
Vacas de carne		
Vacas de ordeño		
Conejas		
Conejas		
Ovinos y Caprinos	642	96,30
Cabras		
Ovejas	642	96,30
Porcinos		
Cerdas		
Cerdos de cebo		



100%
Ovino y caprino 642

8. Distribución General del Terreno - 2011

	Total	Regadío	Secano
Total Municipal	2.561	63	2.498
Tierras de cultivo	576	23	553
Barbecho y otras tierras	35	4	31
Cultivos herbáceos	514	5	509
Cultivos leñosos	27	14	13
Tierras para pastos	150		150
Pastizales	150		150
Prados naturales			
Terreno forestal	1.573	40	1.533
Monte abierto	6		6
Monte leñoso	885		885
Monte maderable	682	40	642
Otras superficies	262		262
Erial a pastos	140		140
Espartizal			
Ríos y lagos	20		20
Superficie no agrícola	44		44
Terreno improductivo	58		58

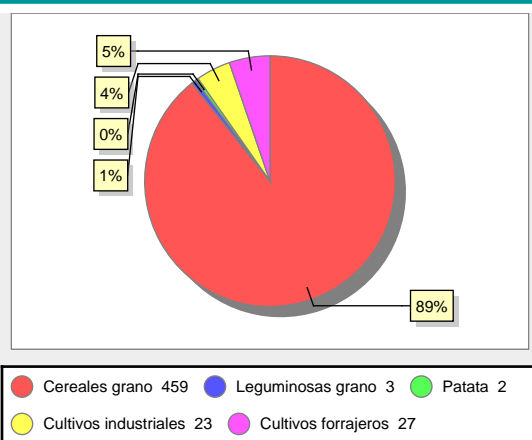


22%
10%
61%
6%

● Tierras de cultivo 576 ● Tierras para pastos 150 ● Terreno forestal 1.573
● Otras superficies 262

9. Distribución de cultivos herbáceos (Ha.) - 2011

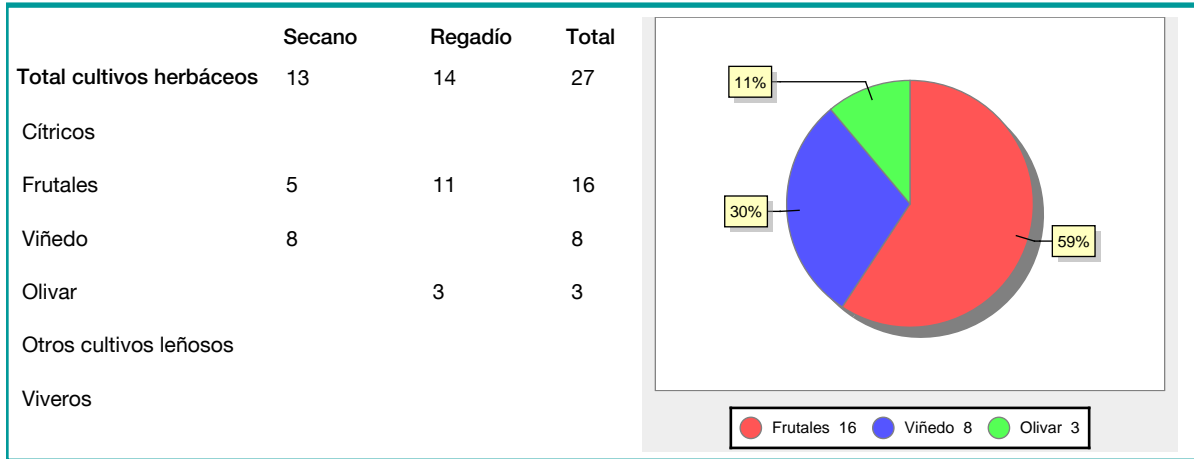
	Secano	Regadío	Total
Total cultivos herbáceos	509	5	514
Cereales grano	459		459
Leguminosas grano		3	3
Patata		2	2
Cultivos industriales	23		23
Flores y plantas			
Cultivos forrajeros	27		27
Hortalizas			



89%
5%
4%
0%
1%

● Cereales grano 459 ● Leguminosas grano 3 ● Patata 2
● Cultivos industriales 23 ● Cultivos forrajeros 27

10. Distribución de cultivos leñosos (Ha.) - 2011



11. Parque de Vehículos

	2003	2004	2005	2006	2007	2008	2009	2010	2011
Total vehículos	86	85	91	94	100	95	97	91	94
Automóviles	54	56	59	63	67	63	62	59	60
Motos	1	1	4	5	5	5	5	5	5
Furgonetas y Camiones	29	26	26	25	26	25	28	25	26
Autobuses									
Tractores industriales									
Otros vehículos	2	2	2	1	2	2	2	2	3

12. Entidades Financieras

	2006	2007	2008	2009	2010	2011
Entidades de depósito	2	2	2	2	2	2
Entidades Financieras de Crédito						

13. Salud

	2007	2008	2009	2010	2011
Centros de salud					
Consultorios	1	1	1	1	1
Farmacias					
Botiquines					

14. Espacios Deportivos

	2010	2011
Campos de tiro		
Campos de golf		
Campos de futbol		
Rocodromos		
Pistas de petanca		
Pistas de padel		
Pistas de atletismo		
Piscinas cubiertas		
Pistas de squash		
Pistas polideportivas		
Pistas de tenis		
Piscinas al aire libre		
Pabellones polideportivos		
Pabellones con fronton		
Frontones	1	1

15. Turismo - 2012

	Establecimientos	Habitaciones	Plazas
Hoteles			
Casas rurales			
Restaurantes			
Hostales			
Pensiones			
Turismo activo			
Agencias de viajes			
Apartamentos			
Campings			
Albergues turísticos			
Empresas organizadoras de congresos y reuniones			

16. Educación - Curso 2011 / 2012 - Centros públicos

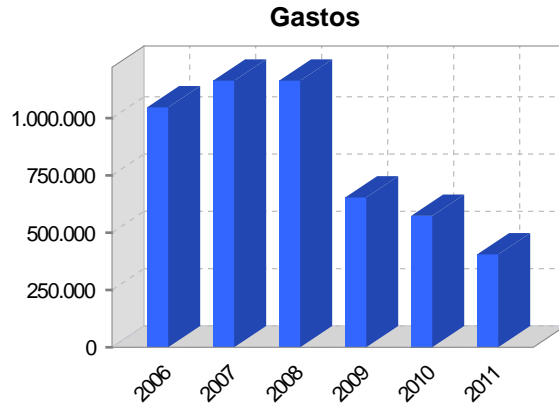
Educación Infantil, Primaria y Especial	ESO, Bachillerato y Ciclos Formativos
Institución educativa	Institución educativa

17. Educación - Curso 2011 / 2012 - Centros privados

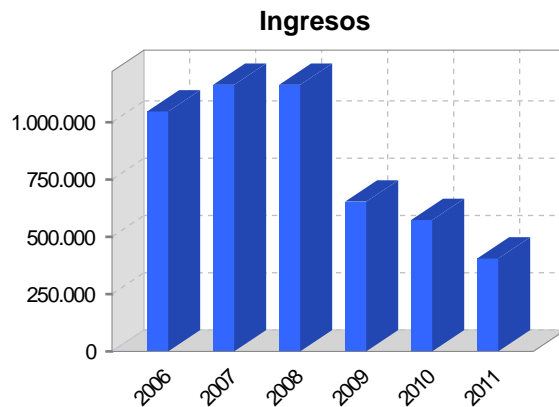
Educación Infantil, Primaria y Especial	ESO, Bachillerato y Ciclos Formativos
Institución educativa	Institución educativa

18. Presupuestos Municipales

Gastos por capitulos	2011
Gastos de Personal	39.548
Gastos en Bienes Corrientes y Servicios	76.600
Gastos Financieros	5.500
Transferencias Corrientes	18.700
Inversiones Reales	225.000
Transferencias de Capital	0
Activos Financieros	0
Pasivos Financieros	40.000



Ingresos por capitulos	2011
Impuestos Directos	23.000
Impuestos Indirectos	0
Tasas y Otros Ingresos	22.000
Transferencias Corrientes	35.000
Ingresos Patrimoniales	156.348
Enajenacion de Inversiones Reales	0
Transferencias de Capital	169.000
Activos Financieros	0
Pasivos Financieros	0

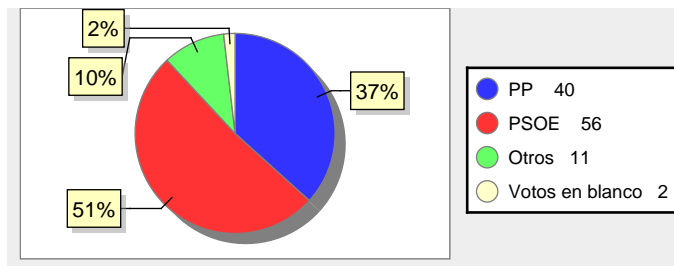


19. Elecciones

Alcalde José Ciriaco Lozano Corral Fecha de posesión 11-06-2011

Elecciones municipales 2011

PP	40
PSOE	56
Otros	11
Votos en blanco	2



Elecciones autonómicas 2011

PP	40
PSOE	59
Otros	10
Votos en blanco	2

