

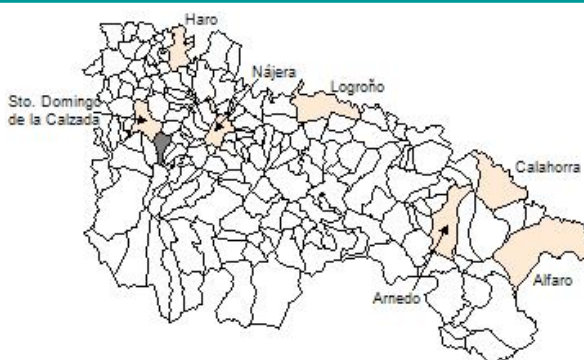
Ficha Municipal - 2012
Comunidad Autónoma de La Rioja



Gobierno de La Rioja
Consejería de
Administración Pública
y Hacienda



Instituto
de Estadística
de La Rioja



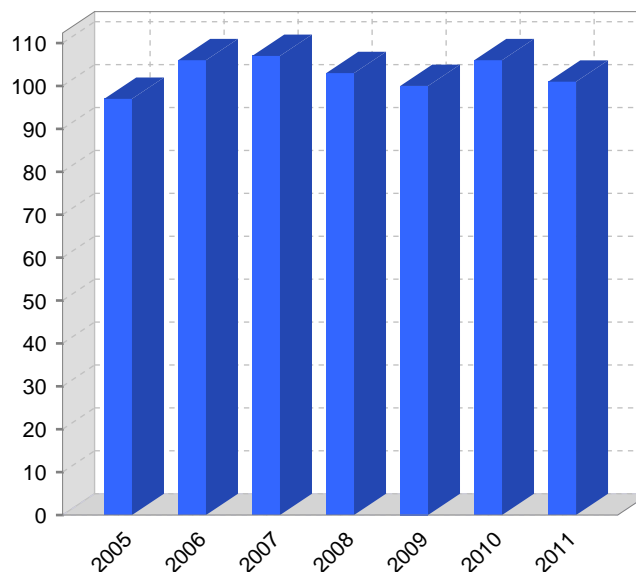
1. Datos Generales

Código INE	26094	Superficie municipal (Km ²)	17,91
Municipio	Manzanares de Rioja	Altitud máxima del núcleo principal del municipio (m)	805
Partido judicial	Haro	Distancia a la capital	46
Zona de salud	Santo Domingo de la Calzada	Número de núcleos	4

2. Evolución Demográfica

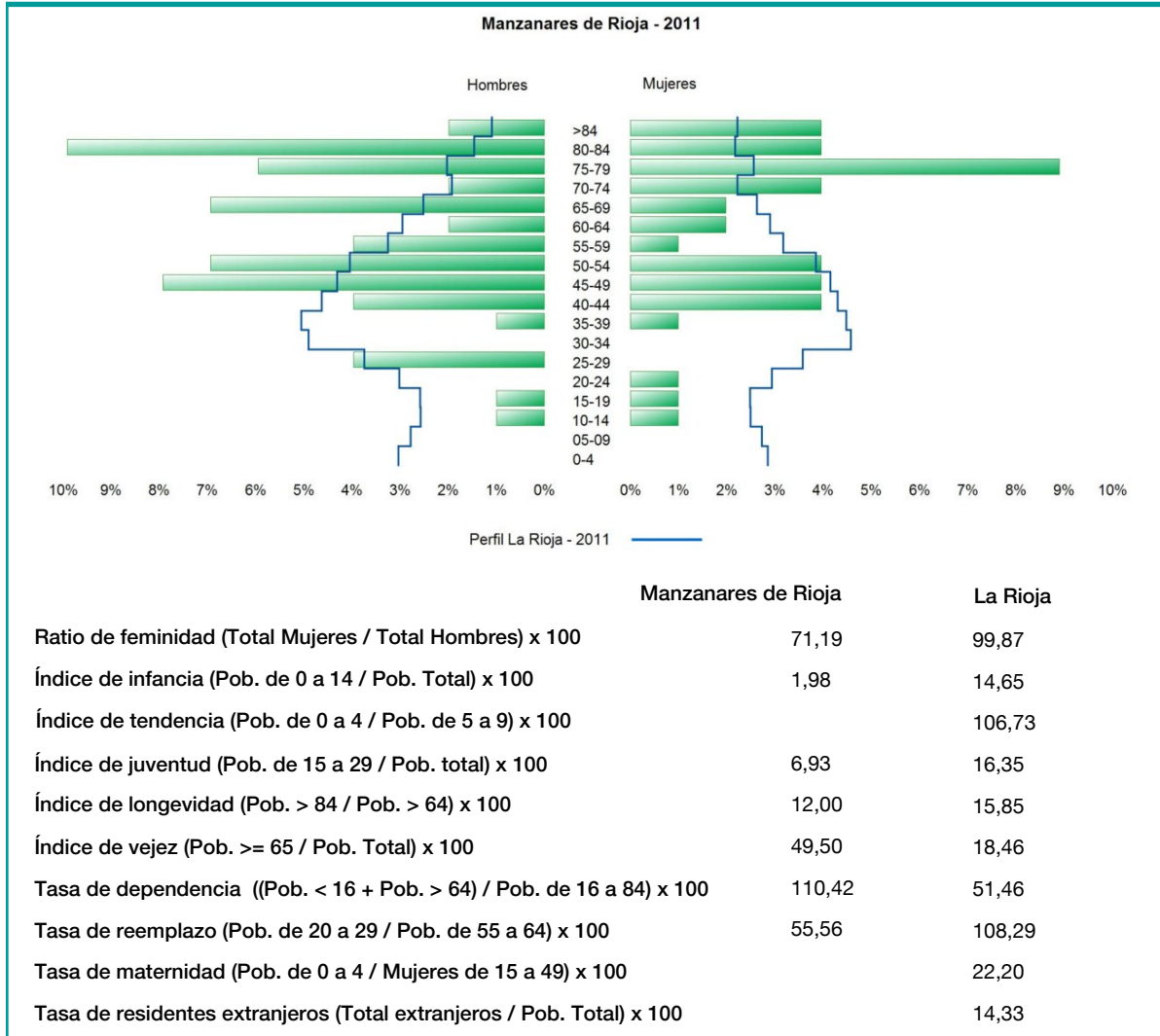
Padrón	2005	2006	2007	2008	2009	2010	2011
Total	97	106	107	103	100	106	101
Hombres	55	61	62	59	57	60	59
Mujeres	42	45	45	44	43	46	42
Densidad	5,4	5,9	6,0	5,8	5,6	5,9	5,6

Padrón municipal de habitantes



Censo	1991	2001
Total	147	116
Hombres	79	67
Mujeres	68	49
Extranjeros		

3. Pirámide, índices y tasas de Población (1/1/2011)



4. Movimiento Natural de la Población

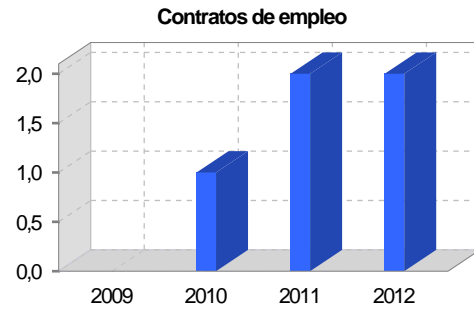
	2005	2006	2007	2008	2009	2010
Nacimientos	2					
Defunciones		1	2	3		
Matrimonios			1			
Crecimiento vegetativo	2	-1	-2	-3		
Tasa bruta de mortalidad	9,85	14,08	23,81	29,56		
Tasa bruta de natalidad	19,70					
Tasa bruta de nupcialidad		9,39	9,52			

5. Mercado Laboral. (a 31 de marzo)

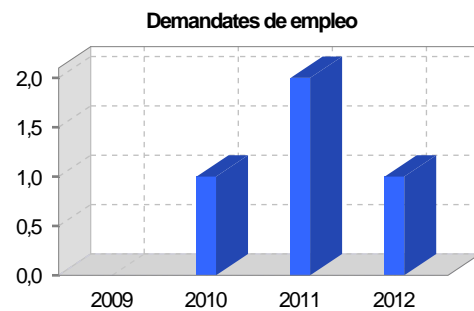
Afiliados en alta laboral en la Seguridad Social (2012)

Total	Régimen general y otros	Autónomo no agrario	Autónomo agrario (SETA)
12	1	4	7

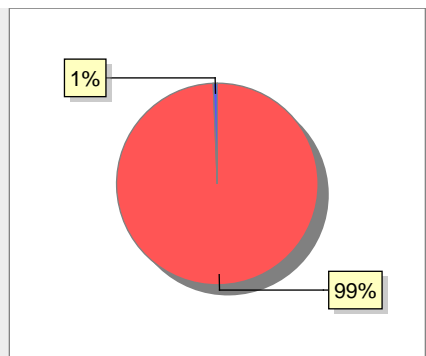
Contratos	2009	2010	2011	2012
Total		1	2	2
Hombres		1	2	2



Paro registrado	2009	2010	2011	2012
Total		1	2	1
Hombres			1	1
Mujeres		1	1	



6. Catastro



● Superficie rústica (Ha.)	1.795,66
● Superficie urbana (Ha.)	11,85

Titulares 2012

Urbano	234
Rústico	510
Urbano/Rústico	614

Unidades Rústicas 2011

Parcelas	1.055
Subparcelas	2.004

Valor Catastral Rústico 2011

Valor (Miles de Euros)	2.063,76
------------------------	----------

Valor Catastral Urbano 2011

Valor catastral del suelo	4.772,12
Valor catastral de la construcción	3.066,78

Unidades Urbanas 2011

Industrial	114
Residencial	100
Terciario y comercial	6
Equipamiento	3
Suelo vacante	131
Edificio Singular	3

Superficie Urbana 2011

Superficie edificada	4,12
Superficie sin edificar	7,73

7. Ganadería - 2011

	Cabezas ganaderas	Unidades ganaderas
Aves		
Gallinas		
Pollos		
Bovinos		
Terneros de cebo		
Vacas de carne		
Vacas de ordeño		
Conejas		
Conejas		
Ovinos y Caprinos		
Cabras		
Ovejas		
Porcinos		
Cerdas		
Cerdos de cebo		

SIN DATOS

8. Distribución General del Terreno - 2011

	Total	Regadío	Secano
Total Municipal	1.789	106	1.683
Tierras de cultivo	774	106	668
Barbecho y otras tierras	113	8	105
Cultivos herbáceos	658	96	562
Cultivos leñosos	3	2	1
Tierras para pastos	121		121
Pastizales	121		121
Prados naturales			
Terreno forestal	797		797
Monte abierto	13		13
Monte leñoso	143		143
Monte maderable	641		641
Otras superficies	97		97
Erial a pastos	40		40
Espartizal			
Ríos y lagos	8		8
Superficie no agrícola	47		47
Terreno improductivo	2		2

5%
43%
45%
7%

● Tierras de cultivo 774 ● Tierras para pastos 121 ● Terreno forestal 797
● Otras superficies 97

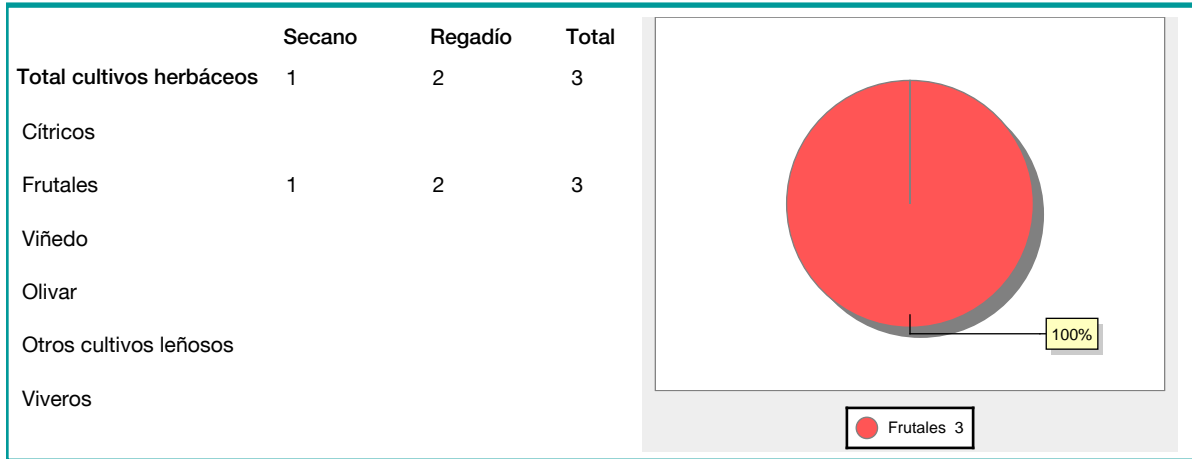
9. Distribución de cultivos herbáceos (Ha.) - 2011

	Secano	Regadío	Total
Total cultivos herbáceos	562	96	658
Cereales grano	525	68	593
Leguminosas grano			
Patata		19	19
Cultivos industriales	36	2	38
Flores y plantas			
Cultivos forrajeros	1		1
Hortalizas		7	7

1%
0%
6%
3%
90%

● Cereales grano 593 ● Patata 19 ● Cultivos industriales 38
● Cultivos forrajeros 1 ● Hortalizas 7

10. Distribución de cultivos leñosos (Ha.) - 2011



11. Parque de Vehículos

	2003	2004	2005	2006	2007	2008	2009	2010	2011
Total vehículos	67	75	78	78	77	76	74	74	78
Automóviles	54	59	58	58	58	57	56	56	59
Motos	1	1	2	2	1	1	1	1	1
Furgonetas y Camiones	12	15	18	18	18	18	17	17	18
Autobuses									
Tractores industriales									
Otros vehículos									

12. Entidades Financieras

	2006	2007	2008	2009	2010	2011
Entidades de depósito						
Entidades Financieras de Crédito						

13. Salud

	2007	2008	2009	2010	2011
Centros de salud					
Consultorios	2	2	2	2	2
Farmacias					
Botiquines	1	1	1	1	1

14. Espacios Deportivos

	2010	2011
Campos de tiro		
Campos de golf		
Campos de futbol		
Rocodromos		
Pistas de petanca		
Pistas de padel		
Pistas de atletismo		
Piscinas cubiertas		
Pistas de squash		
Pistas polideportivas	1	1
Pistas de tenis		
Piscinas al aire libre		
Pabellones polideportivos		
Pabellones con fronton		
Frontones		

15. Turismo - 2012

	Establecimientos	Habitaciones	Plazas
Hoteles			
Casas rurales			
Restaurantes			
Hostales			
Pensiones			
Turismo activo			
Agencias de viajes			
Apartamentos			
Campings			
Albergues turísticos			
Empresas organizadoras de congresos y reuniones			

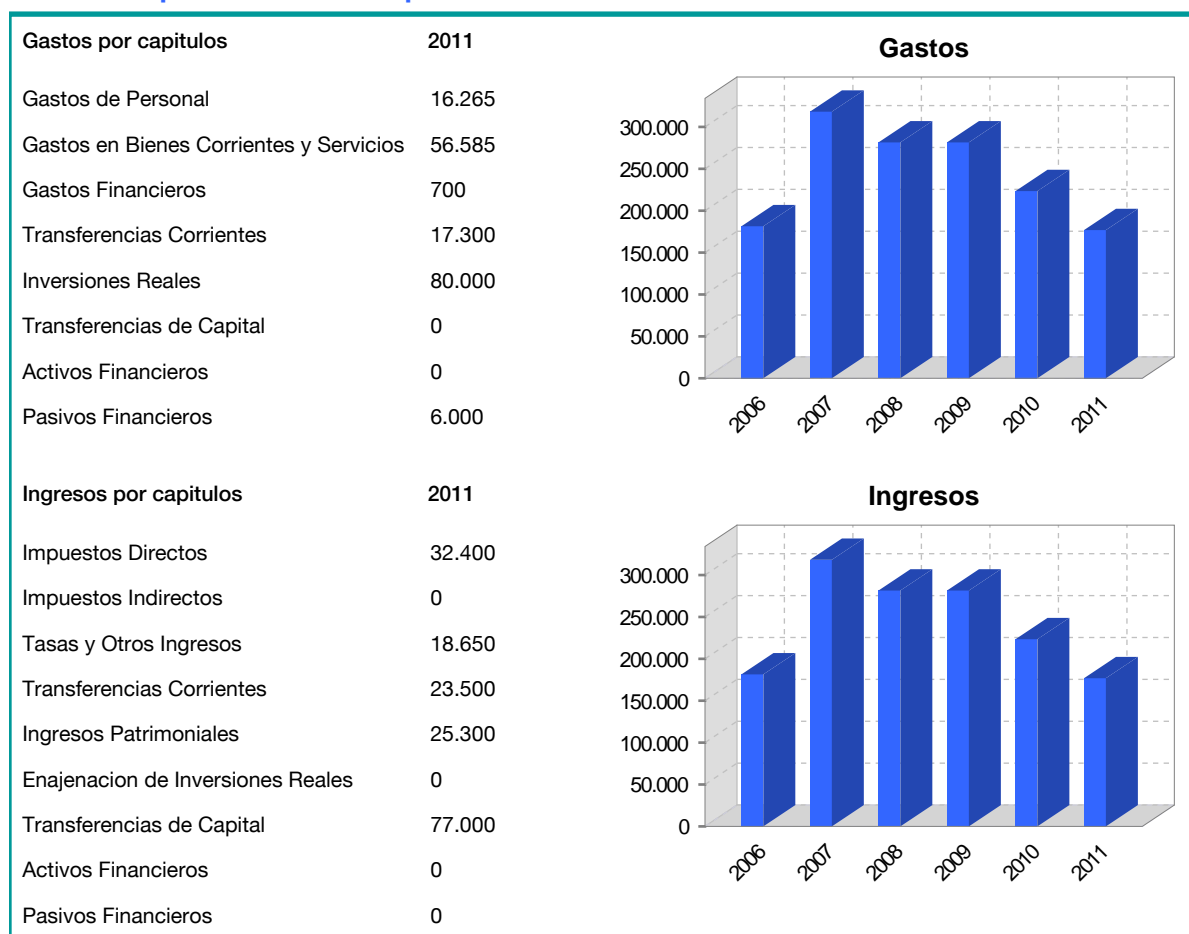
16. Educación - Curso 2011 / 2012 - Centros públicos

Educación Infantil, Primaria y Especial	ESO, Bachillerato y Ciclos Formativos
Institución educativa	Institución educativa

17. Educación - Curso 2011 / 2012 - Centros privados

Educación Infantil, Primaria y Especial	ESO, Bachillerato y Ciclos Formativos
Institución educativa	Institución educativa

18. Presupuestos Municipales



19. Elecciones

