

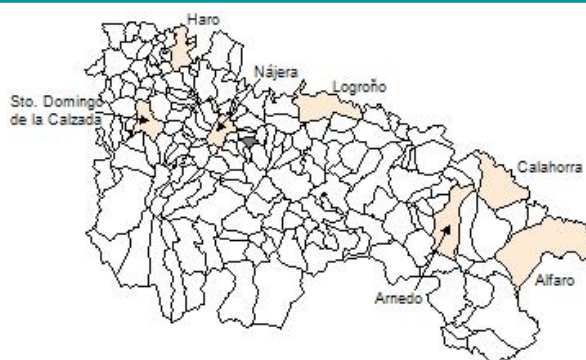
**Ficha Municipal - 2012**  
**Comunidad Autónoma de La Rioja**



Gobierno de La Rioja  
Consejería de  
Administración Pública  
y Hacienda



Instituto  
de Estadística  
de La Rioja



## 1. Datos Generales

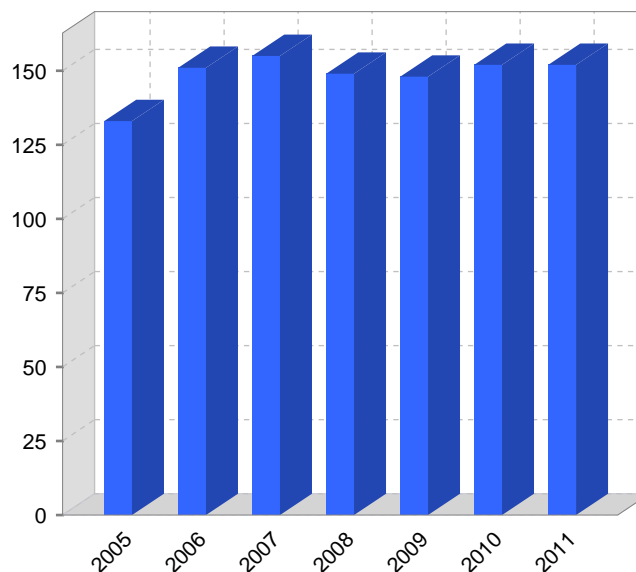
Código INE	26092	Superficie municipal (Km <sup>2</sup> )	6,16
Municipio	Manjarrés	Altitud máxima del núcleo principal del municipio (m)	629
Partido judicial	Logroño	Distancia a la capital	26
Zona de salud	Nájera	Número de núcleos	2

## 2. Evolución Demográfica

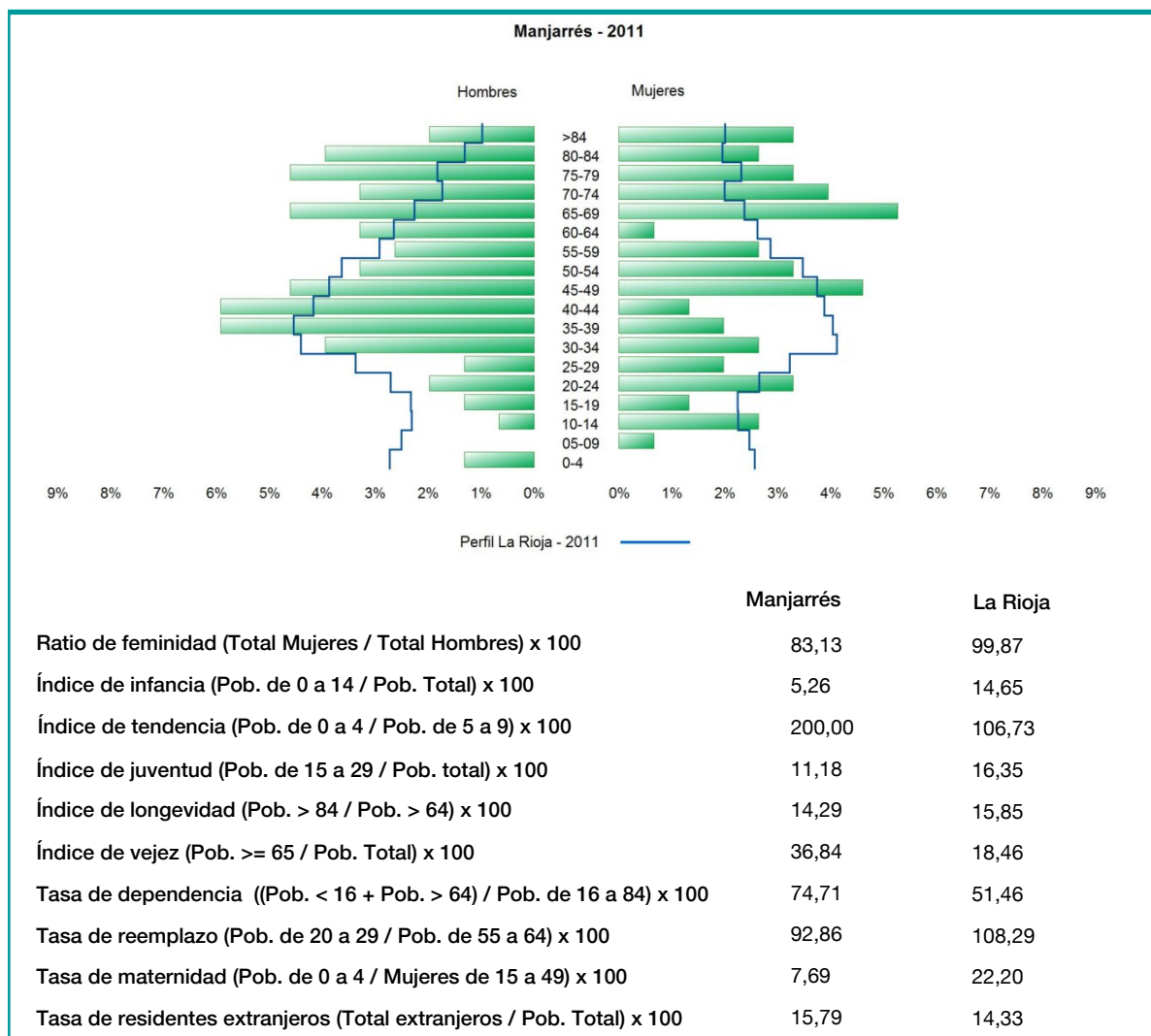
Padrón	2005	2006	2007	2008	2009	2010	2011
Total	133	151	155	149	148	152	152
Hombres	75	86	88	84	84	85	83
Mujeres	58	65	67	65	64	67	69
Densidad	21,6	24,5	25,2	24,2	24,0	24,7	24,7

**Padrón municipal de habitantes**

Censo	1991	2001
Total	148	143
Hombres	81	80
Mujeres	67	63
Extranjeros		



### 3. Pirámide, índices y tasas de Población (1/1/2011)



### 4. Movimiento Natural de la Población

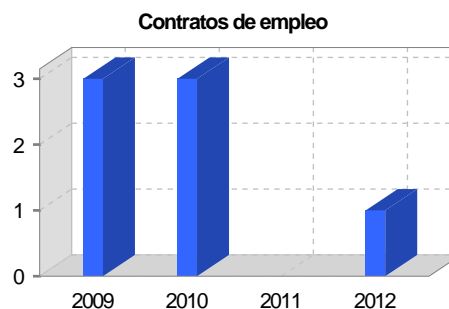
	2005	2006	2007	2008	2009	2010
Nacimientos		1				
Defunciones	2		3	2		
Matrimonios		1	1			
Crecimiento vegetativo	-2	1	-3	-2		
Tasa bruta de mortalidad	14,08	19,61	16,45	13,47		
Tasa bruta de natalidad	7,04	6,54				
Tasa bruta de nupcialidad	7,04	6,54	6,58			

## 5. Mercado Laboral. (a 31 de marzo)

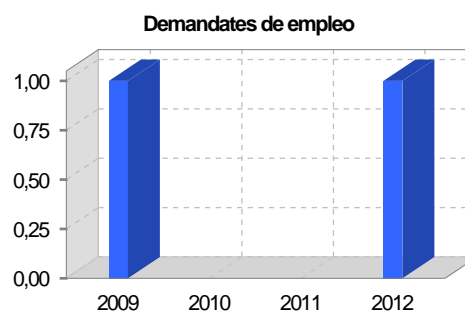
### Afiliados en alta laboral en la Seguridad Social (2012)

Total	Régimen general y otros	Autónomo no agrario	Autónomo agrario (SETA)
63	28	24	11

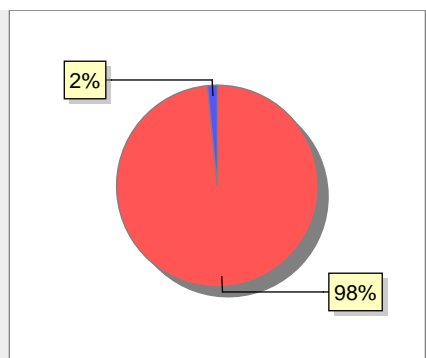
Contratos	2009	2010	2011	2012
Total	3	3		1
Hombres	3	3		1



Paro registrado	2009	2010	2011	2012
Total	1			1
Hombres	1			1



## 6. Catastro



● Superficie rústica (Ha.)	690,23
● Superficie urbana (Ha.)	10,87

### Titulares 2012

Urbano	190
Rústico	199
Urbano/Rústico	307

### Unidades Rústicas 2011

Parcelas	549
Subparcelas	859

### Valor Catastral Rústico 2011

Valor (Miles de Euros)	954,07
------------------------	--------

### Valor Catastral Urbano 2011

Valor catastral del suelo	1.356,03
Valor catastral de la construcción	2.768,88

### Unidades Urbanas 2011

Industrial	109
Residencial	78
Terciario y comercial	3
Equipamiento	5
Suelo vacante	42
Edificio Singular	1

### Superficie Urbana 2011

Superficie edificada	6,8
Superficie sin edificar	4,07

### 7. Ganadería - 2011

	Cabezas ganaderas	Unidades ganaderas
<b>Aves</b>		
Gallinas		
Pollos		
<b>Bovinos</b>		
Terneros de cebo		
Vacas de carne		
Vacas de ordeño		
<b>Conejas</b>		
Conejas		
<b>Ovinos y Caprinos</b>	91	13,65
Cabras	91	13,65
Ovejas		
<b>Porcinos</b>		
Cerdas	4.110	685,60
Cerdos de cebo	200	60,00
	3.910	625,60

### 8. Distribución General del Terreno - 2011

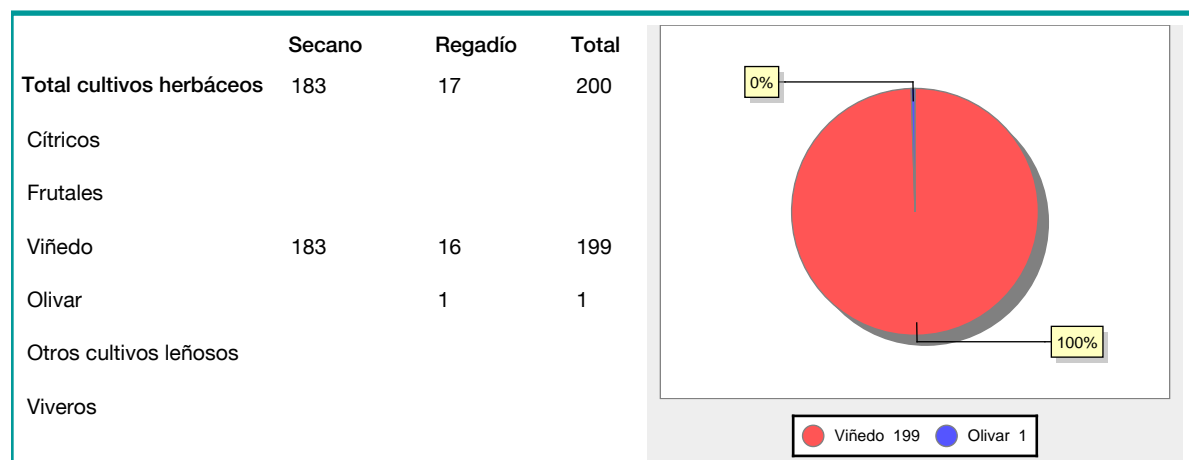
	Total	Regadío	Secano
<b>Total Municipal</b>	613	86	527
<b>Tierras de cultivo</b>			
Barbecho y otras tierras	49	4	45
Cultivos herbáceos	181	56	125
Cultivos leñosos	200	17	183
<b>Tierras para pastos</b>			
Pastizales	6		6
Prados naturales			
<b>Terreno forestal</b>			
Monte abierto	3		3
Monte leñoso	35		35
Monte maderable	72	9	63
<b>Otras superficies</b>			
Erial a pastos	5		5
Espartizal			
Ríos y lagos	10		10
Superficie no agrícola	50		50
Terreno improductivo	2		2

### 9. Distribución de cultivos herbáceos (Ha.) - 2011

	Secano	Regadío	Total
<b>Total cultivos herbáceos</b>	125	56	181
Cereales grano	123	38	161
Leguminosas grano		3	3
Patata		2	2
Cultivos industriales		10	10
Flores y plantas			
Cultivos forrajeros	2	1	3
Hortalizas		2	2

## 10. Distribución de cultivos leñosos (Ha.) - 2011



## 11. Parque de Vehículos

	2003	2004	2005	2006	2007	2008	2009	2010	2011
Total vehículos	112	132	149	140	146	146	129	134	134
Automóviles	73	80	77	76	75	76	73	75	77
Motos	1	2	5	6	5	5	7	6	5
Furgonetas y Camiones	32	41	43	43	43	43	37	39	39
Autobuses									
Tractores industriales			5	5	5	5			
Otros vehículos	6	9	19	10	18	17	12	14	13

## 12. Entidades Financieras

	2006	2007	2008	2009	2010	2011
Entidades de depósito	1	1	1	1	1	1
Entidades Financieras de Crédito						

## 13. Salud

	2007	2008	2009	2010	2011
Centros de salud					
Consultorios	1	1	1	1	1
Farmacias					
Botiquines	1	1	1	1	1

## 14. Espacios Deportivos

	2010	2011
Campos de tiro		
Campos de golf		
Campos de futbol		
Rocodromos		
Pistas de petanca		
Pistas de padel		
Pistas de atletismo		
Piscinas cubiertas		
Pistas de squash		
Pistas polideportivas		
Pistas de tenis		
Piscinas al aire libre		
Pabellones polideportivos		
Pabellones con fronton		
Frontones		

## 15. Turismo - 2012

	Establecimientos	Habitaciones	Plazas
Hoteles			
Casas rurales			
Restaurantes			
Hostales			
Pensiones			
Turismo activo			
Agencias de viajes			
Apartamentos			
Campings			
Albergues turísticos			
Empresas organizadoras de congresos y reuniones			

## 16. Educación - Curso 2011 / 2012 - Centros públicos

Educación Infantil, Primaria y Especial	ESO, Bachillerato y Ciclos Formativos
Institución educativa	Institución educativa

## 17. Educación - Curso 2011 / 2012 - Centros privados

Educación Infantil, Primaria y Especial	ESO, Bachillerato y Ciclos Formativos
Institución educativa	Institución educativa

## 18. Presupuestos Municipales



## 19. Elecciones

