

## Ficha Municipal - 2012

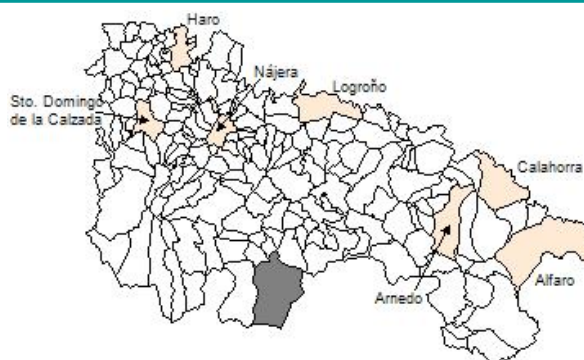
### Comunidad Autónoma de La Rioja



Gobierno de La Rioja  
Consejería de  
Administración Pública  
y Hacienda



Instituto  
de Estadística  
de La Rioja



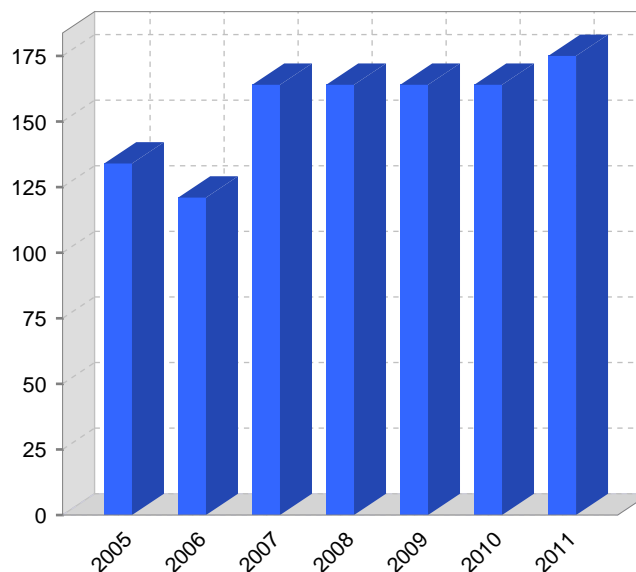
## 1. Datos Generales

Código INE	26091	Superficie municipal (Km <sup>2</sup> )	142,91
Municipio	Lumbreras	Altitud máxima del núcleo principal del municipio (m)	1.184
Partido judicial	Logroño	Distancia a la capital	51
Zona de salud	Torrecilla en Cameros	Número de núcleos	6

## 2. Evolución Demográfica

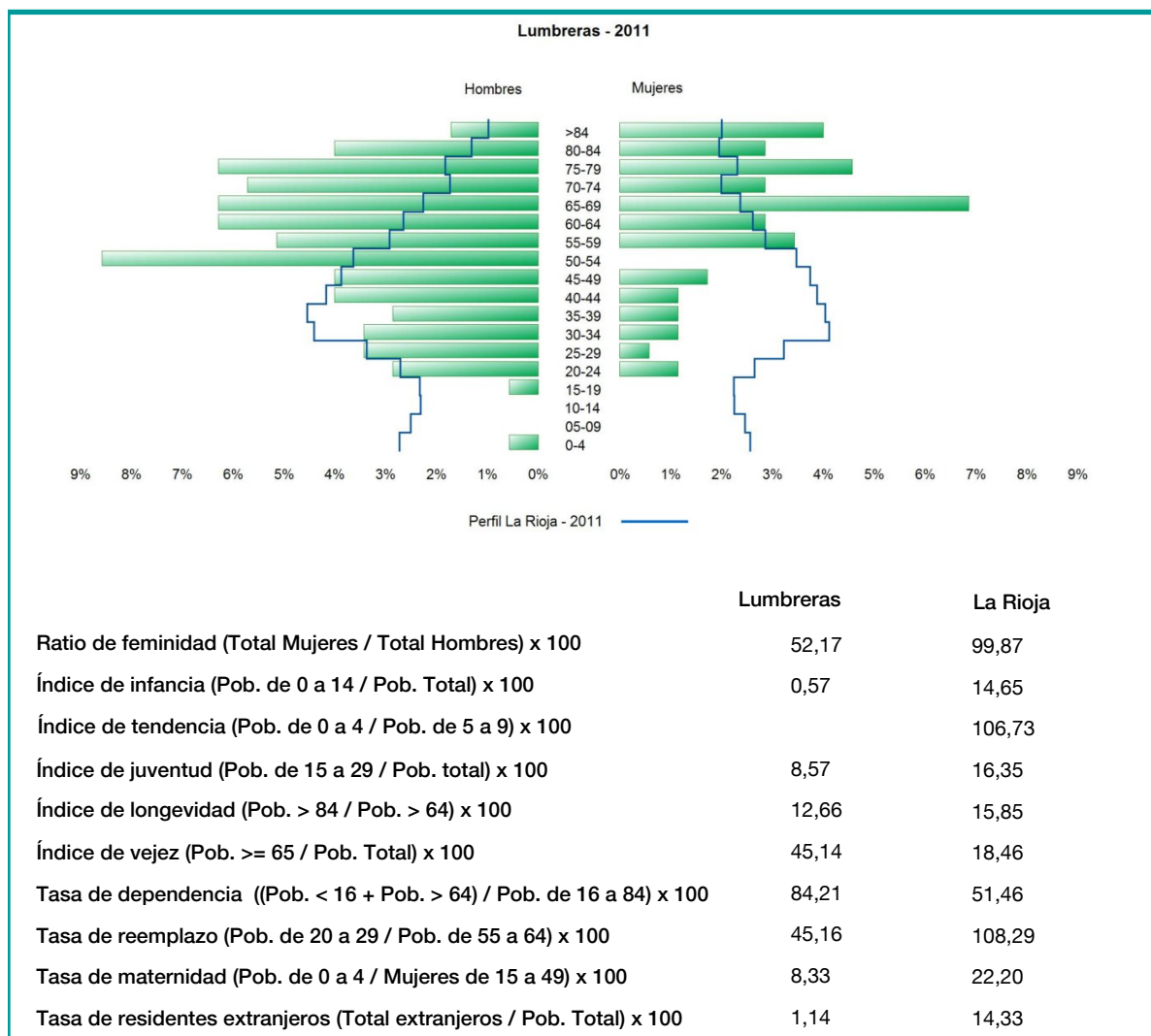
Padrón	2005	2006	2007	2008	2009	2010	2011
Total	134	121	164	164	164	164	175
Hombres	78	73	104	106	108	107	115
Mujeres	56	48	60	58	56	57	60
Densidad	0,9	0,8	1,1	1,1	1,1	1,1	1,2

Padrón municipal de habitantes



Censo	1991	2001
Total	184	157
Hombres	107	99
Mujeres	77	58
Extranjeros		

### 3. Pirámide, índices y tasas de Población (1/1/2011)



### 4. Movimiento Natural de la Población

	2005	2006	2007	2008	2009	2010
<b>Nacimientos</b>						
<b>Defunciones</b>	2	4		1	1	2
<b>Matrimonios</b>						
<b>Crecimiento vegetativo</b>	-2	-4		-1	-1	-2
<b>Tasa bruta de mortalidad</b>	23,53	28,07	6,10	6,10	9,15	11,80
<b>Tasa bruta de natalidad</b>						
<b>Tasa bruta de nupcialidad</b>						

## 5. Mercado Laboral. (a 31 de marzo)

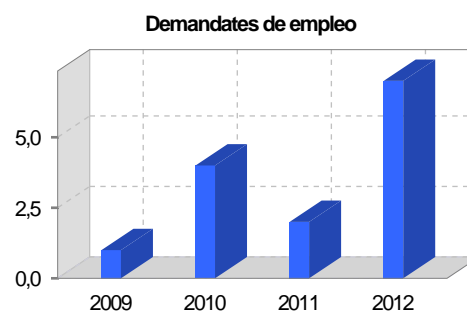
### Afiliados en alta laboral en la Seguridad Social (2012)

Total	Régimen general y otros	Autónomo no agrario	Autónomo agrario (SETA)
19	9	9	1

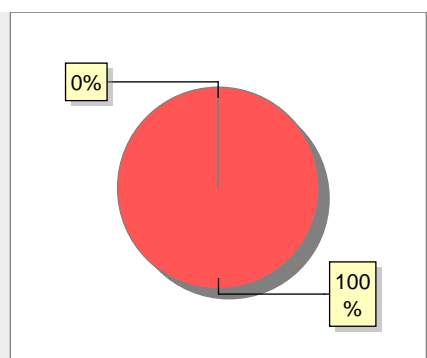
Contratos	2009	2010	2011	2012
Total		1		
Hombres				
Mujeres		1		



Paro registrado	2009	2010	2011	2012
Total	1	4	2	7
Hombres		3	1	5
Mujeres	1	1	1	2



## 6. Catastro



● Superficie rústica (Ha.)	13.994,13
● Superficie urbana (Ha.)	7,94

### Titulares 2012

Urbano	342
Rústico	329
Urbano/Rústico	550

### Unidades Rústicas 2011

Parcelas	4.790
Subparcelas	4.942

### Valor Catastral Rústico 2011

Valor (Miles de Euros)	1.959,35
------------------------	----------

### Valor Catastral Urbano 2011

Valor catastral del suelo	1.149,8
Valor catastral de la construcción	3.084,92

### Unidades Urbanas 2011

Industrial	113
Residencial	160
Equipamiento	10
Suelo vacante	154

### Superficie Urbana 2011

Superficie edificada	4,86
Superficie sin edificar	3,08

### 7. Ganadería - 2011

	Cabezas ganaderas	Unidades ganaderas
<b>Aves</b>		
Gallinas		
Pollos		
<b>Bovinos</b>	1.048	1.019,20
Terneros de cebo	72	43,20
Vacas de carne	976	976,00
Vacas de ordeño		
<b>Conejas</b>		
Conejas		
<b>Ovinos y Caprinos</b>	1.136	170,40
Cabras		
Ovejas	1.136	170,40
<b>Porcinos</b>		
Cerdas		
Cerdos de cebo		

52% 48%

● Bovino 1.048 ● Ovino y caprino 1.136

### 8. Distribución General del Terreno - 2011

	Total	Regadío	Secano
<b>Total Municipal</b>	14.199	2	14.197
<b>Tierras de cultivo</b>	14		14
Barbecho y otras tierras	10		10
Cultivos herbáceos	4		4
Cultivos leñosos			
<b>Tierras para pastos</b>	3.041	2	3.039
Pastizales	2.839		2.839
Prados naturales	202	2	200
<b>Terreno forestal</b>	7.915		7.915
Monte abierto	108		108
Monte leñoso	1.542		1.542
Monte maderable	6.265		6.265
<b>Otras superficies</b>	3.229		3.229
Erial a pastos	2.432		2.432
Espartizal			
Ríos y lagos	257		257
Superficie no agrícola	100		100
Terreno improductivo	440		440

23% 0% 21% 56%

● Tierras de cultivo 14 ● Tierras para pastos 3.041 ● Terreno forestal 7.915  
● Otras superficies 3.229

### 9. Distribución de cultivos herbáceos (Ha.) - 2011

	Secano	Regadío	Total
<b>Total cultivos herbáceos</b>	4		4
Cereales grano			
Leguminosas grano			
Patata			
Cultivos industriales			
Flores y plantas			
Cultivos forrajeros	4		4
Hortalizas			

100%

● Cultivos forrajeros 4

## 10. Distribución de cultivos leñosos (Ha.) - 2011

	Secano	Regadío	Total
<b>Total cultivos herbáceos</b>			
Cítricos			
Frutales			
Viñedo			
Olivar			
Otros cultivos leñosos			
Viveros			

SIN DATOS

## 11. Parque de Vehículos

	2003	2004	2005	2006	2007	2008	2009	2010	2011
<b>Total vehículos</b>	136	150	151	160	164	160	159	166	168
Automóviles	77	83	81	86	87	84	82	89	91
Motos	9	9	9	11	11	9	10	9	9
Furgonetas y Camiones	49	57	59	61	64	65	64	63	63
Autobuses									
Tractores industriales									
Otros vehículos	1	1	2	2	2	2	3	5	5

## 12. Entidades Financieras

	2006	2007	2008	2009	2010	2011
Entidades de depósito						
Entidades Financieras de Crédito						

## 13. Salud

	2007	2008	2009	2010	2011
<b>Centros de salud</b>					
Consultorios	2	2	2	2	2
Farmacias					
Botiquines					

## 14. Espacios Deportivos

	2010	2011
Campos de tiro		
Campos de golf		
Campos de futbol		
Rocodromos		
Pistas de petanca		
Pistas de padel		
Pistas de atletismo		
Piscinas cubiertas		
Pistas de squash		
Pistas polideportivas		
Pistas de tenis		
Piscinas al aire libre		
Pabellones polideportivos		
Pabellones con fronton		
Frontones	1	1

## 15. Turismo - 2012

	Establecimientos	Habitaciones	Plazas
Hoteles			
Casas rurales	2	5	10
Restaurantes	1		44
Hostales	1	4	8
Pensiones			
Turismo activo	1		
Agencias de viajes			
Apartamentos			
Campings			
Albergues turísticos	1	12	58
Empresas organizadoras de congresos y reuniones			

## 16. Educación - Curso 2011 / 2012 - Centros públicos

Educación Infantil, Primaria y Especial	ESO, Bachillerato y Ciclos Formativos
Institución educativa	Institución educativa

## 17. Educación - Curso 2011 / 2012 - Centros privados

Educación Infantil, Primaria y Especial	ESO, Bachillerato y Ciclos Formativos
Institución educativa	Institución educativa

## 18. Presupuestos Municipales



## 19. Elecciones

