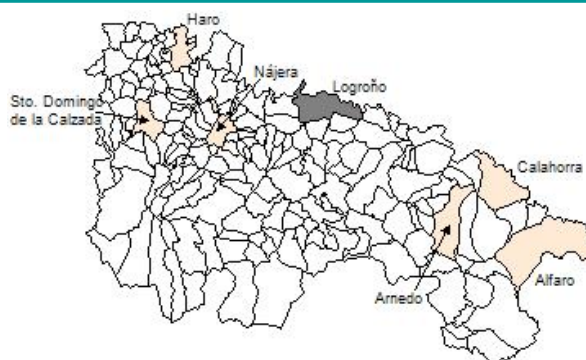


Ficha Municipal - 2012
Comunidad Autónoma de La Rioja



1. Datos Generales

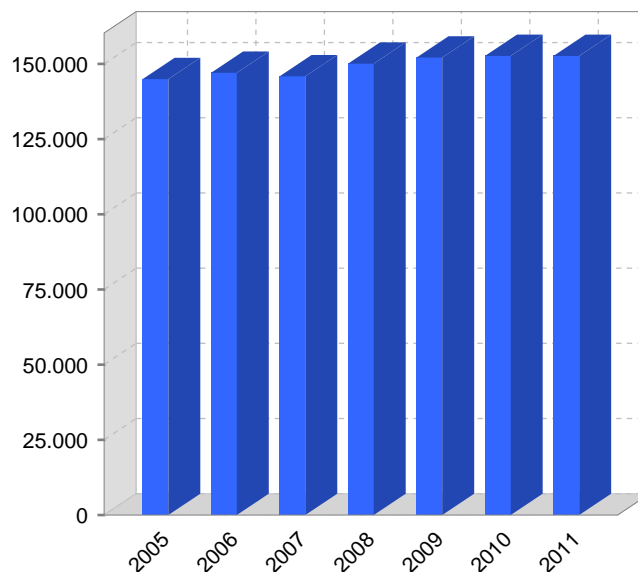
Código INE	26089	Superficie municipal (Km ²)	79,55
Municipio	Logroño	Altitud máxima del núcleo principal del municipio (m)	384
Partido judicial	Logroño	Distancia a la capital	0
Zona de salud	Logroño	Número de núcleos	6

2. Evolución Demográfica

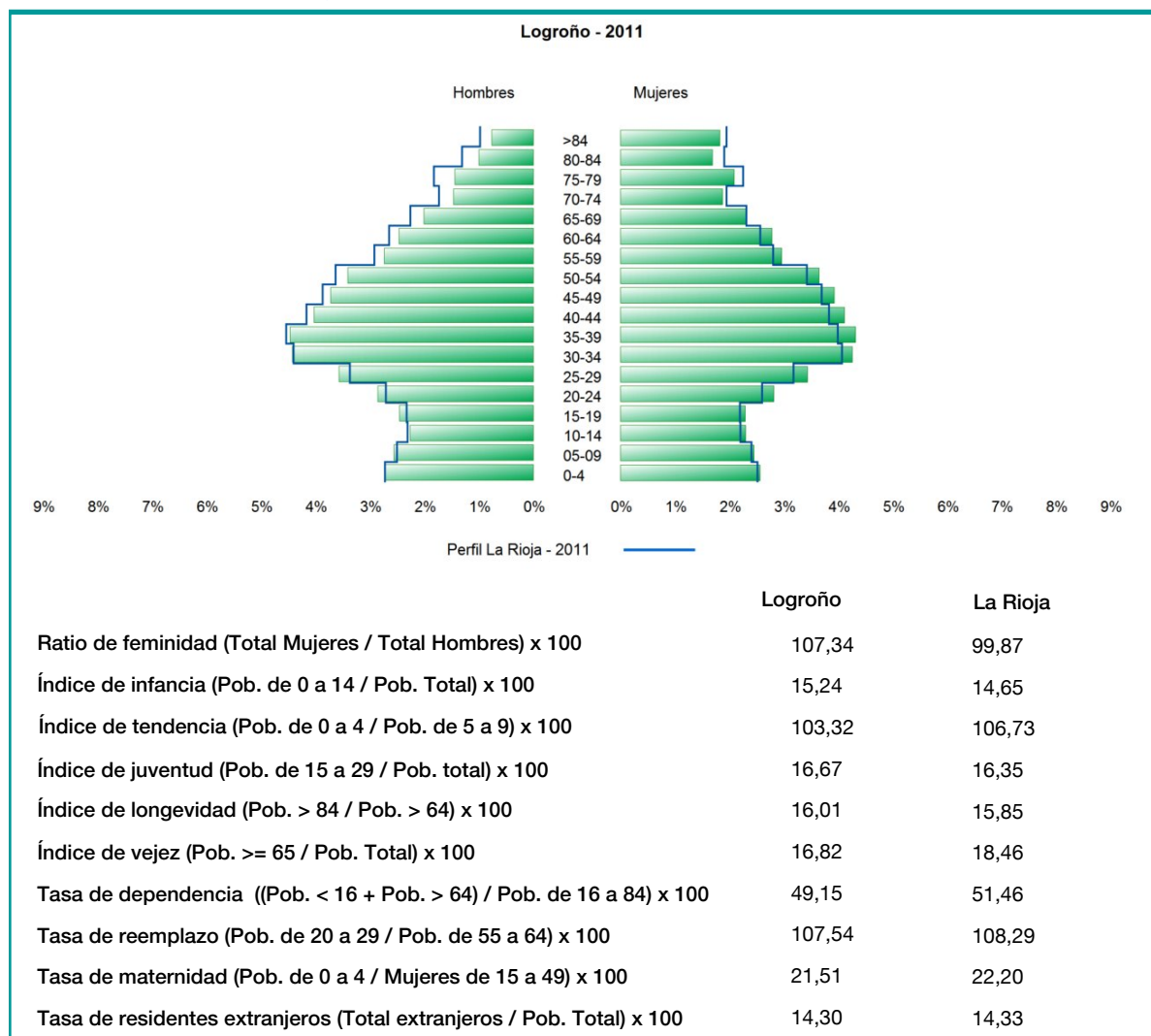
Padrón	2005	2006	2007	2008	2009	2010	2011
Total	144.935	147.036	145.866	150.071	152.107	152.650	152.641
Hombres	70.542	71.617	70.786	72.776	73.813	73.891	73.618
Mujeres	74.393	75.419	75.080	77.295	78.294	78.759	79.023
Densidad	1.821,9	1.848,3	1.833,6	1.886,5	1.912,1	1.918,9	1.918,8

Padrón municipal de habitantes

Censo	1991	2001
Total	122.254	133.058
Hombres	59.043	64.443
Mujeres	63.211	68.615
Extranjeros	499	6.652



3. Pirámide, índices y tasas de Población (1/1/2011)



4. Movimiento Natural de la Población

	2005	2006	2007	2008	2009	2010
Nacimientos	1.519	1.512	1.607	1.670	1.586	1.663
Defunciones	1.198	1.142	1.168	1.158	1.174	1.227
Matrimonios	674	631	613	610	595	536
Crecimiento vegetativo	321	370	439	512	412	436
Tasa bruta de mortalidad	8,01	7,89	7,86	7,72	7,88	8,04
Tasa bruta de natalidad	10,38	10,65	11,07	10,78	10,66	10,89
Tasa bruta de nupcialidad	4,47	4,25	4,13	3,99	3,71	3,51

5. Mercado Laboral. (a 31 de marzo)

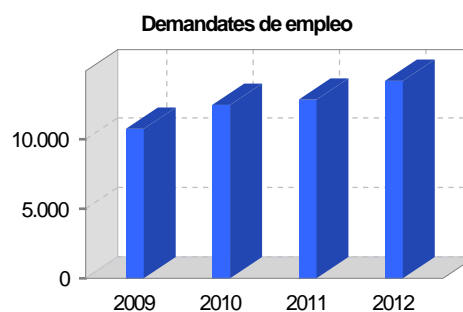
Afiliados en alta laboral en la Seguridad Social (2012)

Total	Régimen general y otros	Autónomo no agrario	Autónomo agrario (SETA)
64.328	54.118	10.021	189

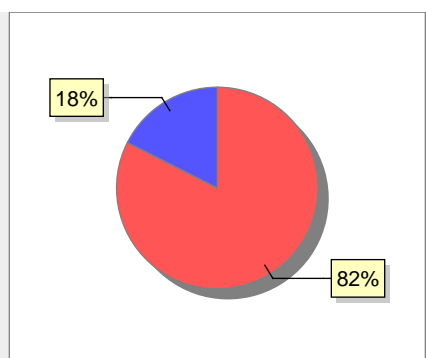
Contratos	2009	2010	2011	2012
Total	2.936	3.279	3.273	2.852
Hombres	1.365	1.587	1.624	1.318
Mujeres	1.571	1.692	1.649	1.534



Paro registrado	2009	2010	2011	2012
Total	10.748	12.467	12.840	14.196
Hombres	5.749	6.381	6.450	7.185
Mujeres	4.999	6.086	6.390	7.011



6. Catastro



● Superficie rústica (Ha.)	5.800,47
● Superficie urbana (Ha.)	1.234,29

Titulares 2012

Urbano	98.444
Rústico	2.697
Urbano/Rústico	99.254

Unidades Rústicas 2011

Parcelas	6.149
Subparcelas	8.414

Valor Catastral Rústico 2011

Valor (Miles de Euros)	10.081,26
------------------------	-----------

Valor Catastral Urbano 2011

Valor catastral del suelo	2.088.693,21
Valor catastral de la construcción	3.498.453,25

Unidades Urbanas 2011

Industrial	2.239
Residencial	75.613
Terciario y comercial	28.869
Equipamiento	359
Suelo vacante	841
Edificio Singular	82

Superficie Urbana 2011

Superficie edificada	877,97
Superficie sin edificar	356,32

7. Ganadería - 2011

	Cabezas ganaderas	Unidades ganaderas
Aves		
Gallinas		
Pollos		
Bovinos		
Terneros de cebo	1.105	817,00
Vacas de carne	720	432,00
Vacas de ordeño	6	6,00
	379	379,00
Conejas		
Conejas		
Ovinos y Caprinos		
Cabras	472	70,80
Ovejas	321	48,15
	151	22,65
Porcinos		
Cerdas	1.285	230,80
Cerdos de cebo	180	54,00
	1.105	176,80

● Bovino 1.105	● Ovino y caprino 472
● Porcino 1.285	

8. Distribución General del Terreno - 2011

	Total	Regadío	Secano
Total Municipal	7.745	1.248	6.497
Tierras de cultivo			
Barbecho y otras tierras	3.349	1.203	2.146
Cultivos herbáceos	1.257	212	1.045
Cultivos leñosos	695	405	290
	1.397	586	811
Tierras para pastos			
Pastizales	373		373
Prados naturales	373		373
Terreno forestal			
Monte abierto	763	45	718
Monte leñoso	10		10
Monte maderable	491		491
	262	45	217
Otras superficies			
Erial a pastos	3.260		3.260
Espartizal	713		713
Ríos y lagos	165		165
Superficie no agrícola	2.344		2.344
Terreno improductivo	38		38

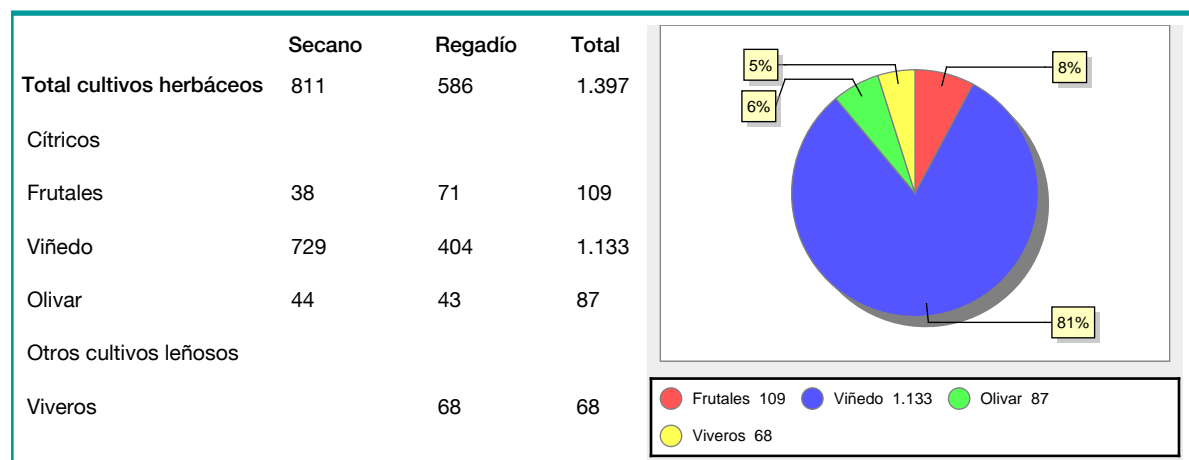
● Tierras de cultivo 3.349	● Tierras para pastos 373	● Terreno forestal 763
● Otras superficies 3.260		

9. Distribución de cultivos herbáceos (Ha.) - 2011

	Secano	Regadío	Total
Total cultivos herbáceos	290	405	695
Cereales grano	279	209	488
Leguminosas grano		2	2
Patata		21	21
Cultivos industriales			
Flores y plantas		5	5
Cultivos forrajeros	11	42	53
Hortalizas		126	126

● Cereales grano 488	● Leguminosas grano 2	● Patata 21
● Flores y plantas 5	● Cultivos forrajeros 53	
● Hortalizas 126		

10. Distribución de cultivos leñosos (Ha.) - 2011



11. Parque de Vehículos

	2003	2004	2005	2006	2007	2008	2009	2010	2011
Total vehículos	68.866	71.488	74.195	75.992	81.466	83.050	83.272	83.752	84.048
Automóviles	51.534	53.324	54.834	56.369	59.213	60.374	60.496	61.054	61.395
Motos	3.404	3.543	3.975	4.470	5.070	5.427	5.731	5.987	6.203
Furgonetas y Camiones	11.666	12.241	12.827	13.338	14.189	14.220	14.086	13.765	13.532
Autobuses	145	146	157	165	179	198	185	189	185
Tractores industriales	467	480	516	509	560	547	515	474	480
Otros vehículos	1.650	1.754	1.886	1.141	2.255	2.284	2.259	2.283	2.253

12. Entidades Financieras

	2006	2007	2008	2009	2010	2011
Entidades de depósito	182	188	200	186	181	169
Entidades Financieras de Crédito	1	1	1	1	1	1

13. Salud

	2007	2008	2009	2010	2011
Centros de salud	7	7	7	7	7
Consultorios	4	4	4	4	4
Farmacias	54	54	56	56	56
Botiquines	1	1	1	1	1

14. Espacios Deportivos

	2010	2011
Campos de tiro		
Campos de golf	1	1
Campos de futbol	12	12
Rocodromos	5	5
Pistas de petanca	1	1
Pistas de padel	8	8
Pistas de atletismo	3	3
Piscinas cubiertas	8	8
Pistas de squash	6	6
Pistas polideportivas	65	65
Pistas de tenis	18	18
Piscinas al aire libre	70	70
Pabellones polideportivos	15	15
Pabellones con fronton	5	5
Frontones	10	10

15. Turismo - 2012

	Establecimientos	Habitaciones	Plazas
Hoteles	15	1.103	2.051
Casas rurales			
Restaurantes	195		11.178
Hostales	5	86	143
Pensiones	26	159	277
Turismo activo	6		
Agencias de viajes	57		
Apartamentos	1	9	36
Campings	1		246
Albergues turísticos	1	9	72
Empresas organizadoras de congresos y reuniones	18		

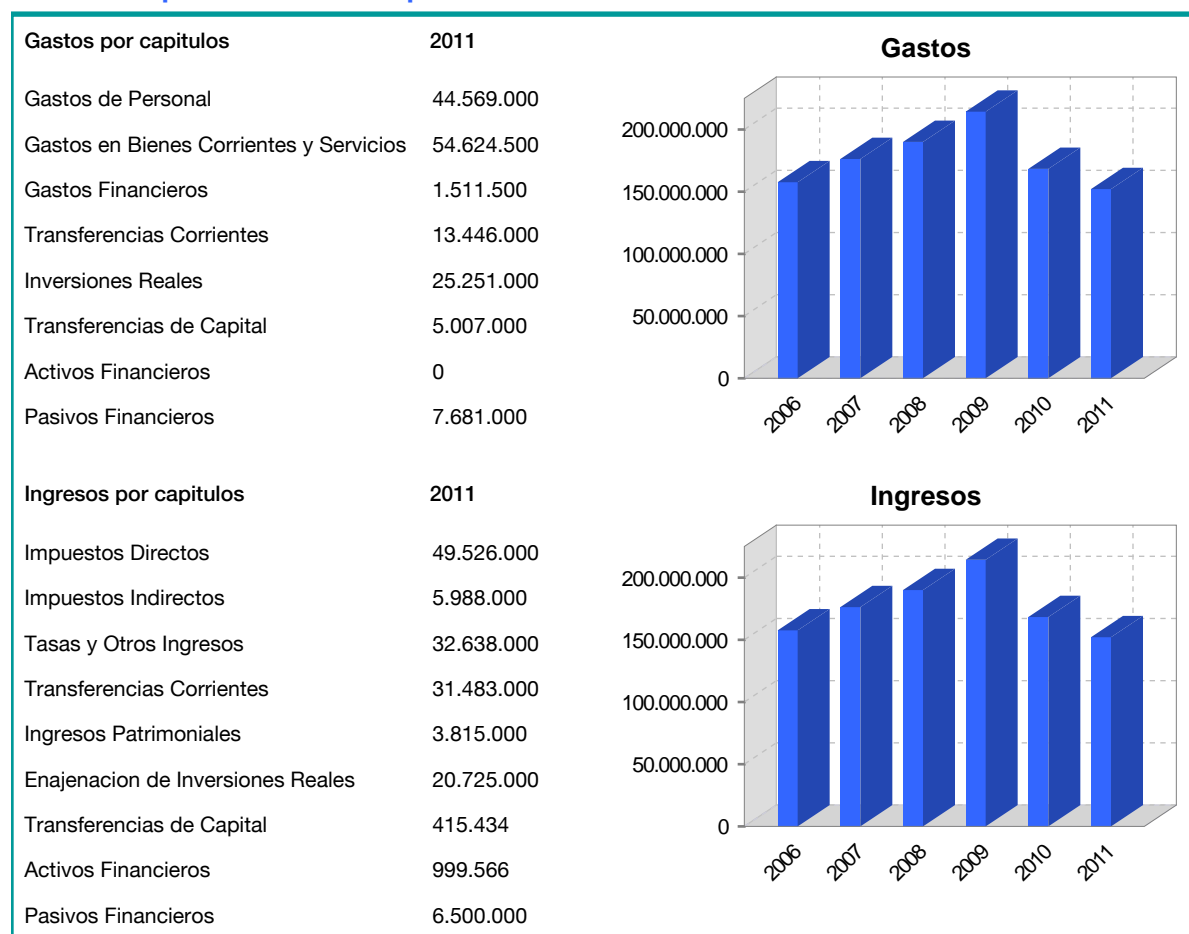
16. Educación - Curso 2011 / 2012 - Centros públicos

Educación Infantil, Primaria y Especial		ESO, Bachillerato y Ciclos Formativos	
Institución educativa		Institución educativa	
CRA	Sin centro rural agrupado	Centros	8
Colegios	22	Alumnado	
Alumnado		ESO	3.189
Alumnos	8.019	Bachillerato	1.679
		Ciclos Formativos	1.663

17. Educación - Curso 2011 / 2012 - Centros privados

Educación Infantil, Primaria y Especial		ESO, Bachillerato y Ciclos Formativos	
Institución educativa		Institución educativa	
Colegios	15	Centros	15
Alumnado		Alumnado	
Alumnos	6.747	ESO	3.265
		Bachillerato	585
		Ciclos Formativos	673

18. Presupuestos Municipales



19. Elecciones

