

## Ficha Municipal - 2012

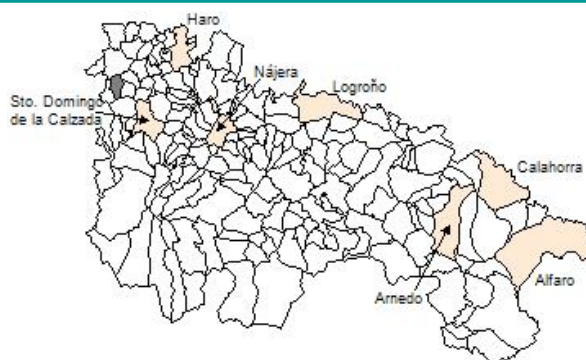
### Comunidad Autónoma de La Rioja



Gobierno de La Rioja  
Consejería de  
Administración Pública  
y Hacienda



Instituto  
de Estadística  
de La Rioja



## 1. Datos Generales

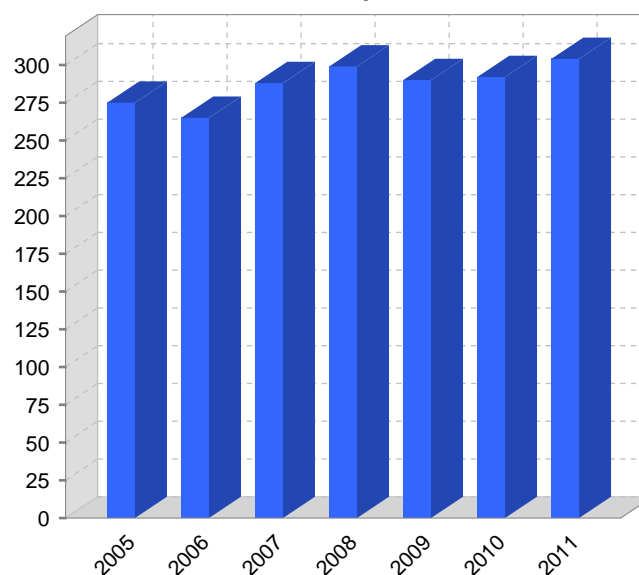
|                  |                             |   |       |
|------------------|-----------------------------|---|-------|
| Código INE       | 26087                       | Superficie municipal (Km <sup>2</sup> )               | 12,71 |
| Municipio        | Leiva                       | Altitud máxima del núcleo principal del municipio (m) | 587   |
| Partido judicial | Haro                        | Distancia a la capital                                | 58    |
| Zona de salud    | Santo Domingo de la Calzada | Número de núcleos                                     | 2     |

## 2. Evolución Demográfica

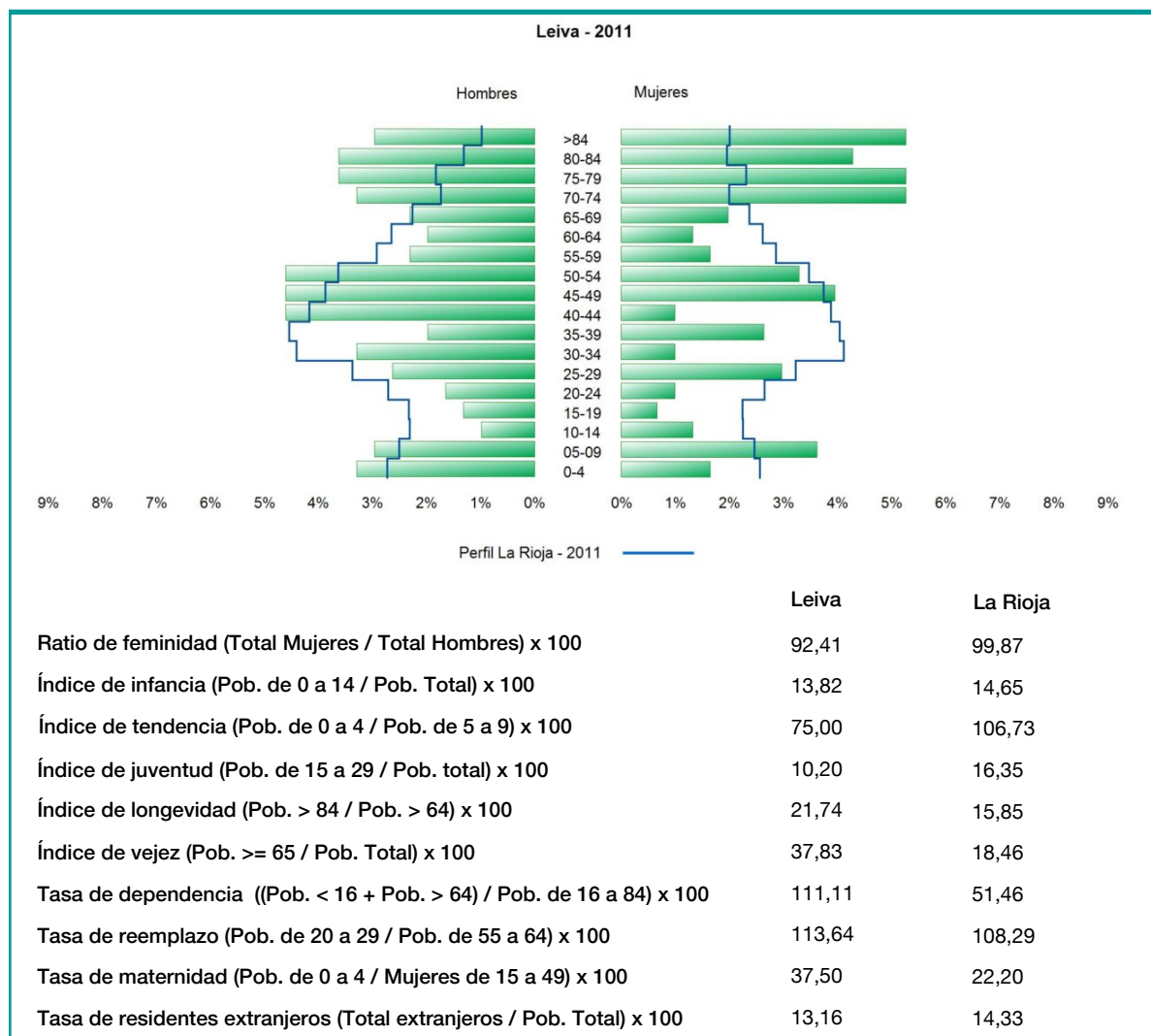
| Padrón   | 2005 | 2006 | 2007 | 2008 | 2009 | 2010 | 2011 |
|----------|------|------|------|------|------|------|------|
| Total    | 275  | 265  | 288  | 299  | 290  | 292  | 304  |
| Hombres  | 140  | 132  | 139  | 151  | 147  | 152  | 158  |
| Mujeres  | 135  | 133  | 149  | 148  | 143  | 140  | 146  |
| Densidad | 21,6 | 20,8 | 22,7 | 23,5 | 22,8 | 23,0 | 23,9 |

Padrón municipal de habitantes

| Censo       | 1991 | 2001 |
|-------------|------|------|
| Total       | 359  | 253  |
| Hombres     | 174  | 129  |
| Mujeres     | 185  | 124  |
| Extranjeros | 1    |      |



### 3. Pirámide, índices y tasas de Población (1/1/2011)



### 4. Movimiento Natural de la Población

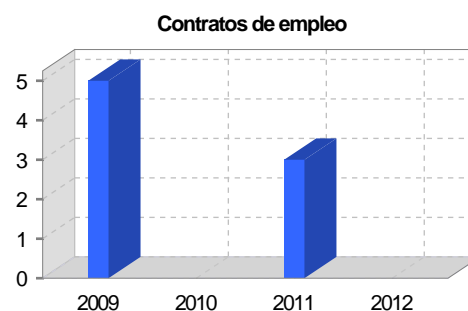
|                           | 2005 | 2006  | 2007  | 2008  | 2009  | 2010 |
|---------------------------|------|-------|-------|-------|-------|------|
| Nacimientos               | 3    | 1     | 1     | 4     | 1     | 2    |
| Defunciones               | 3    | 2     | 5     | 5     | 4     |      |
| Matrimonios               |      | 2     |       |       | 2     | 1    |
| Crecimiento vegetativo    | 0    | -1    | -4    | -1    | -3    | 2    |
| Tasa bruta de mortalidad  | 9,26 | 12,66 | 17,04 | 15,28 | 13,75 |      |
| Tasa bruta de natalidad   | 7,41 | 3,62  | 8,52  | 8,49  | 5,15  | 6,71 |
| Tasa bruta de nupcialidad | 7,41 | 7,23  |       | 6,79  | 5,15  | 3,36 |

## 5. Mercado Laboral. (a 31 de marzo)

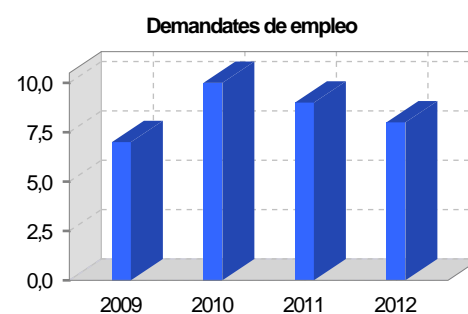
### Afiliados en alta laboral en la Seguridad Social (2012)

| Total | Régimen general y otros | Autónomo no agrario | Autónomo agrario (SETA) |
|-------|-------------------------|---------------------|-------------------------|
| 50    | 32                      | 12                  | 6                       |

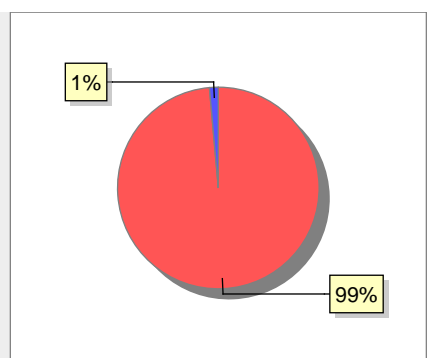
| Contratos | 2009 | 2010 | 2011 | 2012 |
|-----------|------|------|------|------|
| Total     | 5    |      | 3    |      |
| Hombres   | 2    |      | 3    |      |
| Mujeres   | 3    |      |      |      |



| Paro registrado | 2009 | 2010 | 2011 | 2012 |
|-----------------|------|------|------|------|
| Total           | 7    | 10   | 9    | 8    |
| Hombres         | 5    | 7    | 6    | 6    |
| Mujeres         | 2    | 3    | 3    | 2    |



## 6. Catastro



|                            |          |
|----------------------------|----------|
| ● Superficie rústica (Ha.) | 1.234,09 |
| ● Superficie urbana (Ha.)  | 17,73    |

### Titulares 2012

|                |     |
|----------------|-----|
| Urbano         | 607 |
| Rústico        | 561 |
| Urbano/Rústico | 960 |

### Unidades Rústicas 2011

|             |       |
|-------------|-------|
| Parcelas    | 1.368 |
| Subparcelas | 1.606 |

### Valor Catastral Rústico 2011

|                        |          |
|------------------------|----------|
| Valor (Miles de Euros) | 2.662,74 |
|------------------------|----------|

### Valor Catastral Urbano 2011

|                                    |          |
|------------------------------------|----------|
| Valor catastral del suelo          | 4.228,93 |
| Valor catastral de la construcción | 6.537,27 |

### Unidades Urbanas 2011

|                       |     |
|-----------------------|-----|
| Industrial            | 260 |
| Residencial           | 378 |
| Terciario y comercial | 4   |
| Equipamiento          | 6   |
| Suelo vacante         | 97  |
| Edificio Singular     | 1   |

### Superficie Urbana 2011

|                         |       |
|-------------------------|-------|
| Superficie edificada    | 11,51 |
| Superficie sin edificar | 6,22  |

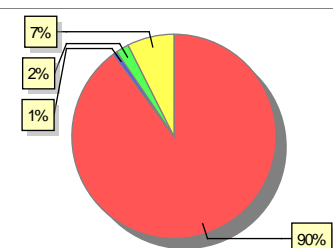
### 7. Ganadería - 2011

|                          | Cabezas ganaderas | Unidades ganaderas |
|--------------------------|-------------------|--------------------|
| <b>Aves</b>              |                   |                    |
| Gallinas                 |                   |                    |
| Pollos                   |                   |                    |
| <b>Bovinos</b>           |                   |                    |
| Terneros de cebo         |                   |                    |
| Vacas de carne           |                   |                    |
| Vacas de ordeño          |                   |                    |
| <b>Conejas</b>           |                   |                    |
| Conejas                  |                   |                    |
| <b>Ovinos y Caprinos</b> |                   |                    |
| Cabras                   |                   |                    |
| Ovejas                   |                   |                    |
| <b>Porcinos</b>          |                   |                    |
| Cerdas                   |                   |                    |
| Cerdos de cebo           |                   |                    |

SIN DATOS

### 8. Distribución General del Terreno - 2011

|                            | Total | Regadío | Secano |
|----------------------------|-------|---------|--------|
| <b>Total Municipal</b>     | 1.267 | 203     | 1.064  |
| <b>Tierras de cultivo</b>  |       |         |        |
| Barbecho y otras tierras   | 19    | 3       | 16     |
| Cultivos herbáceos         | 1.088 | 194     | 894    |
| Cultivos leñosos           | 32    |         | 32     |
| <b>Tierras para pastos</b> |       |         |        |
| Pastizales                 | 8     |         | 8      |
| Prados naturales           |       |         |        |
| <b>Terreno forestal</b>    |       |         |        |
| Monte abierto              |       | 6       | 20     |
| Monte leñoso               | 16    |         | 16     |
| Monte maderable            | 10    | 6       | 4      |
| <b>Otras superficies</b>   |       |         |        |
| Erial a pastos             | 34    |         | 34     |
| Espartizal                 |       |         |        |
| Ríos y lagos               | 14    |         | 14     |
| Superficie no agrícola     | 41    |         | 41     |
| Terreno improductivo       | 5     |         | 5      |

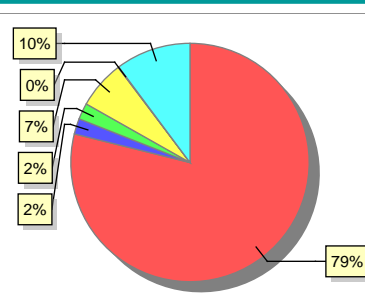


90%  
7%  
2%  
1%

● Tierras de cultivo 1.139 ● Tierras para pastos 8 ● Terreno forestal 26  
● Otras superficies 94

### 9. Distribución de cultivos herbáceos (Ha.) - 2011

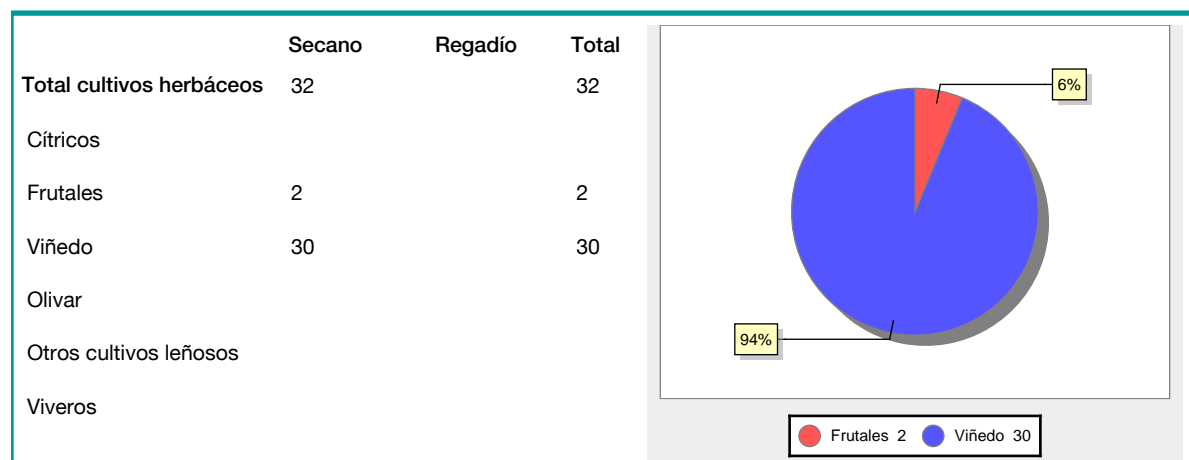
|                                 | Secano | Regadío | Total |
|---------------------------------|--------|---------|-------|
| <b>Total cultivos herbáceos</b> | 894    | 194     | 1.088 |
| Cereales grano                  | 821    | 37      | 858   |
| Leguminosas grano               | 23     |         | 23    |
| Patata                          |        | 24      | 24    |
| Cultivos industriales           | 50     | 21      | 71    |
| Flores y plantas                |        |         |       |
| Cultivos forrajeros             |        | 1       | 1     |
| Hortalizas                      |        | 111     | 111   |



10%  
0%  
7%  
2%  
2%

● Cereales grano 858 ● Leguminosas grano 23 ● Patata 24  
● Cultivos industriales 71 ● Cultivos forrajeros 1  
● Hortalizas 111

## 10. Distribución de cultivos leñosos (Ha.) - 2011



## 11. Parque de Vehículos

|                        | 2003 | 2004 | 2005 | 2006 | 2007 | 2008 | 2009 | 2010 | 2011 |
|------------------------|------|------|------|------|------|------|------|------|------|
| Total vehículos        | 190  | 199  | 188  | 203  | 207  | 206  | 204  | 207  | 210  |
| Automóviles            | 139  | 143  | 135  | 135  | 140  | 137  | 136  | 135  | 137  |
| Motos                  | 4    | 5    | 4    | 5    | 4    | 5    | 4    | 4    | 5    |
| Furgonetas y Camiones  | 47   | 50   | 47   | 61   | 61   | 61   | 61   | 64   | 64   |
| Autobuses              |      |      |      |      |      |      |      |      |      |
| Tractores industriales |      |      |      |      |      |      |      |      |      |
| Otros vehículos        |      | 1    | 2    | 2    | 2    | 3    | 3    | 4    | 4    |

## 12. Entidades Financieras

|                                  | 2006 | 2007 | 2008 | 2009 | 2010 | 2011 |
|----------------------------------|------|------|------|------|------|------|
| Entidades de depósito            | 2    | 2    | 2    | 2    | 2    | 2    |
| Entidades Financieras de Crédito |      |      |      |      |      |      |

## 13. Salud

|                  | 2007 | 2008 | 2009 | 2010 | 2011 |
|------------------|------|------|------|------|------|
| Centros de salud |      |      |      |      |      |
| Consultorios     | 1    | 1    | 1    | 1    | 1    |
| Farmacias        | 1    | 1    | 1    | 1    | 1    |
| Botiquines       |      |      |      |      |      |

## 14. Espacios Deportivos

|                           | 2010 | 2011 |
|---------------------------|------|------|
| Campos de tiro            |      |      |
| Campos de golf            |      |      |
| Campos de futbol          | 1    | 1    |
| Rocodromos                |      |      |
| Pistas de petanca         |      |      |
| Pistas de padel           |      |      |
| Pistas de atletismo       |      |      |
| Piscinas cubiertas        |      |      |
| Pistas de squash          |      |      |
| Pistas polideportivas     |      |      |
| Pistas de tenis           |      |      |
| Piscinas al aire libre    | 1    | 1    |
| Pabellones polideportivos |      |      |
| Pabellones con fronton    |      |      |
| Frontones                 | 1    | 1    |

## 15. Turismo - 2012

|   | Establecimientos | Habitaciones | Plazas |
|---|------------------|--------------|--------|
| Hoteles   |                  |              |        |
| Casas rurales                                   | 1                | 4            | 8      |
| Restaurantes                                    |                  |              |        |
| Hostales  |                  |              |        |
| Pensiones                                       |                  |              |        |
| Turismo activo                                  | 1                |              |        |
| Agencias de viajes                              |                  |              |        |
| Apartamentos                                    |                  |              |        |
| Campings  |                  |              |        |
| Albergues turísticos                            |                  |              |        |
| Empresas organizadoras de congresos y reuniones |                  |              |        |

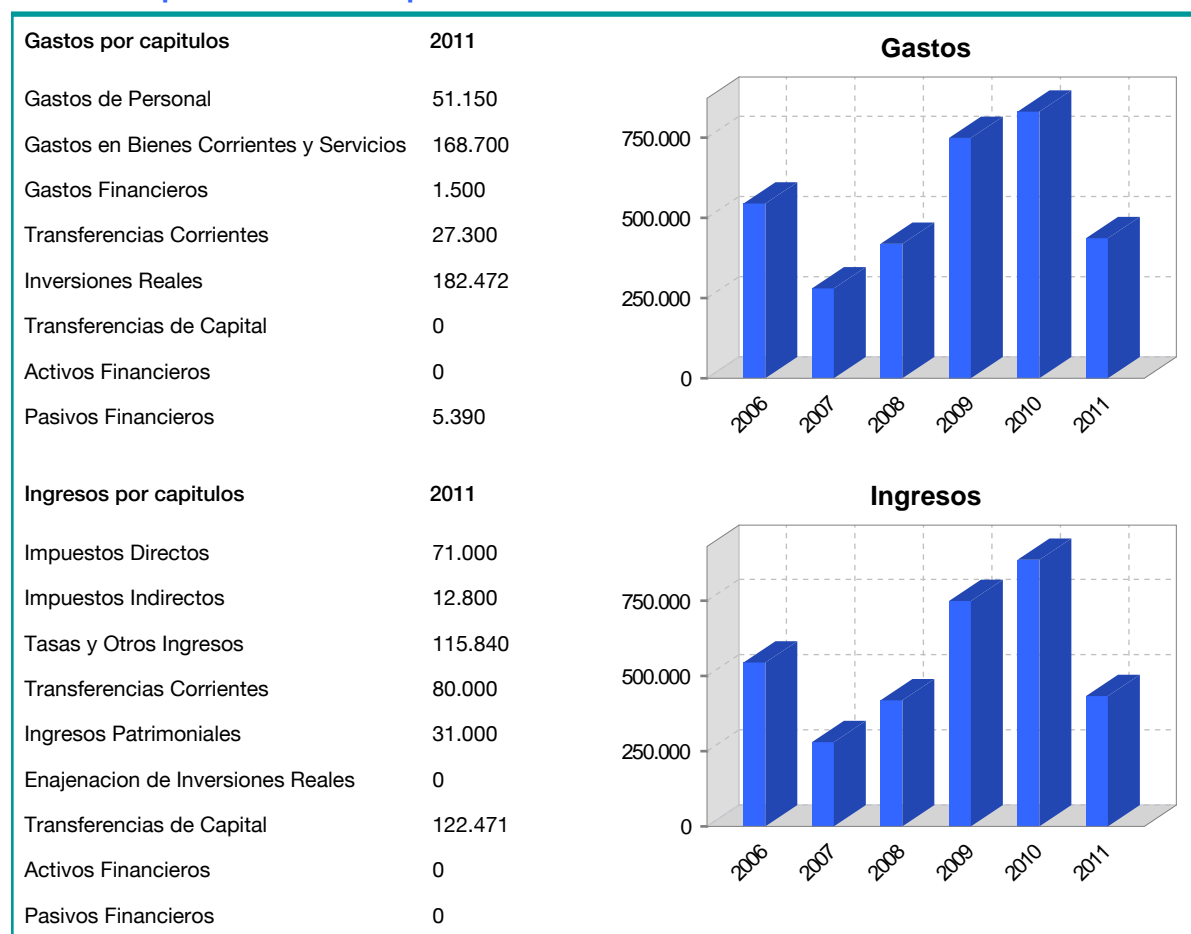
## 16. Educación - Curso 2011 / 2012 - Centros públicos

|   |                                       |
|---|---------------------------------------|
| Educación Infantil, Primaria y Especial | ESO, Bachillerato y Ciclos Formativos |
| Institución educativa                   | Institución educativa                 |

## 17. Educación - Curso 2011 / 2012 - Centros privados

|   |                                       |
|---|---------------------------------------|
| Educación Infantil, Primaria y Especial | ESO, Bachillerato y Ciclos Formativos |
| Institución educativa                   | Institución educativa                 |

## 18. Presupuestos Municipales



## 19. Elecciones

