

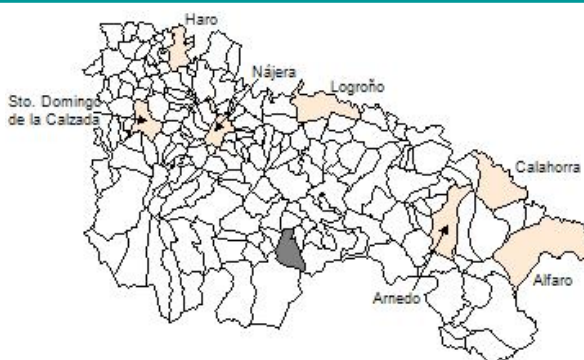
**Ficha Municipal - 2012**  
**Comunidad Autónoma de La Rioja**



Gobierno de La Rioja  
Consejería de  
Administración Pública  
y Hacienda



Instituto  
de Estadística  
de La Rioja



## 1. Datos Generales

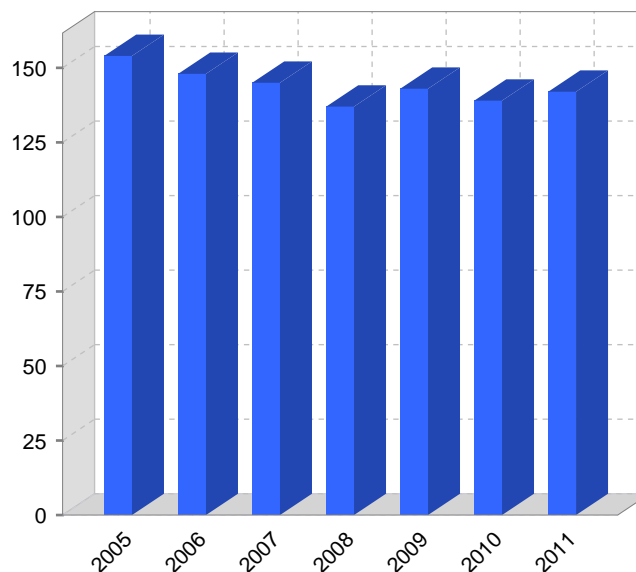
Código INE	26082	Superficie municipal (Km <sup>2</sup> )	41,6
Municipio	Laguna de Cameros	Altitud máxima del núcleo principal del municipio (m)	1.042
Partido judicial	Logroño	Distancia a la capital	46
Zona de salud	San Román de Cameros	Número de núcleos	2

## 2. Evolución Demográfica

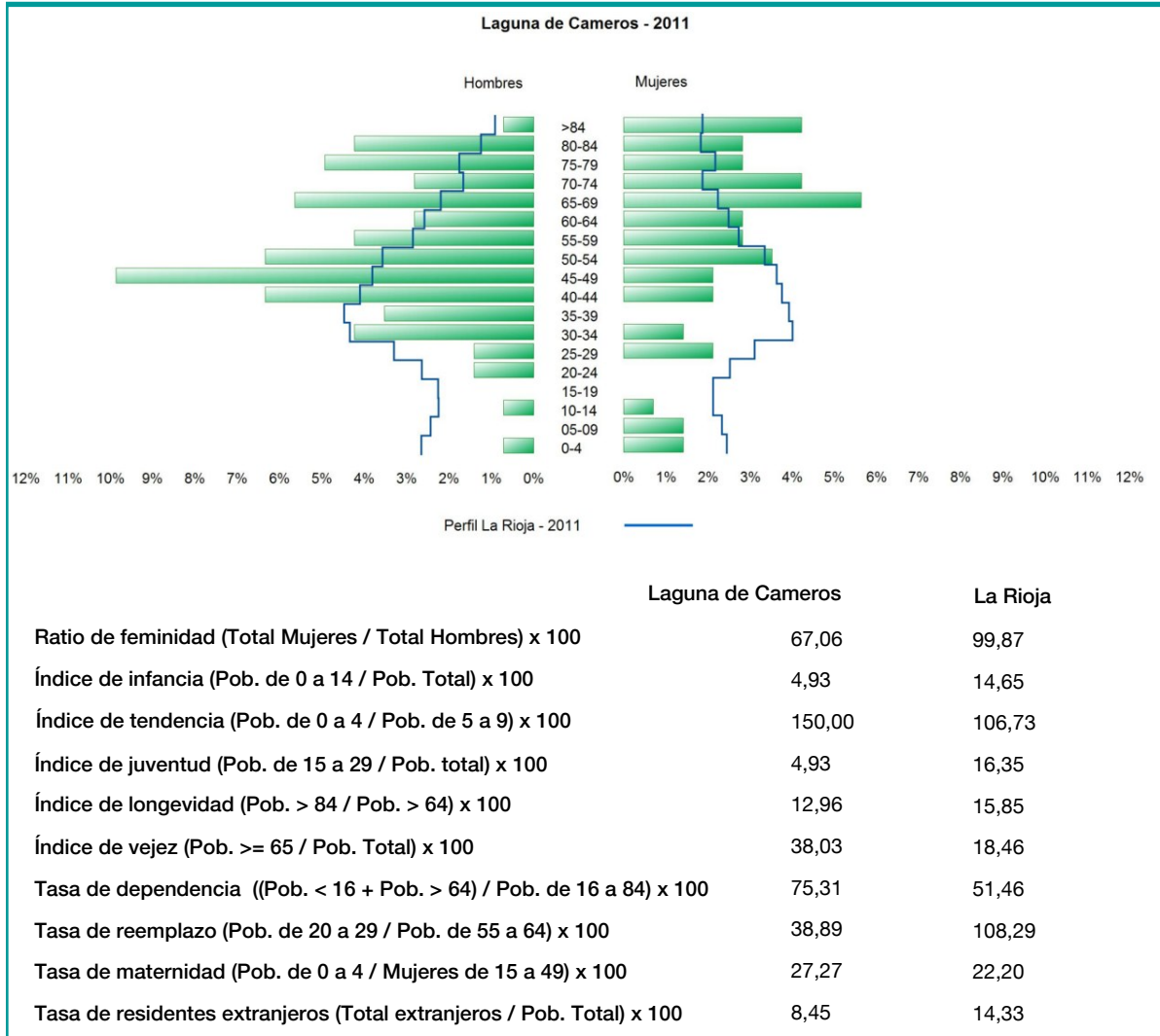
Padrón	2005	2006	2007	2008	2009	2010	2011
Total	154	148	145	137	143	139	142
Hombres	93	91	89	83	86	84	85
Mujeres	61	57	56	54	57	55	57
Densidad	3,7	3,6	3,5	3,3	3,4	3,3	3,4

**Padrón municipal de habitantes**

Censo	1991	2001
Total	178	170
Hombres	96	96
Mujeres	82	74
Extranjeros		



### 3. Pirámide, índices y tasas de Población (1/1/2011)



### 4. Movimiento Natural de la Población

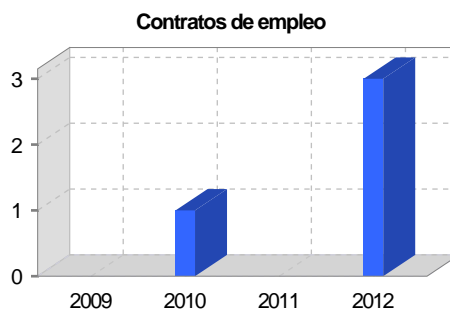
	2005	2006	2007	2008	2009	2010
Nacimientos			1		1	1
Defunciones	2	3	2	2	4	
Matrimonios			2	1		
Crecimiento vegetativo	-2	-3	-1	-2	-3	1
Tasa bruta de mortalidad	16,56	17,06	14,18	21,43	28,37	
Tasa bruta de natalidad		6,83	7,09	7,14	7,09	7,12
Tasa bruta de nupcialidad		13,65	10,64	7,14		

## 5. Mercado Laboral. (a 31 de marzo)

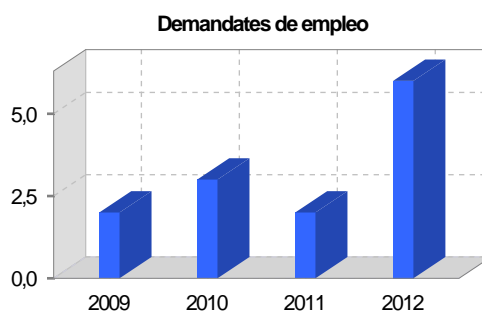
### Afiliados en alta laboral en la Seguridad Social (2012)

Total	Régimen general y otros	Autónomo no agrario	Autónomo agrario (SETA)
23	6	12	5

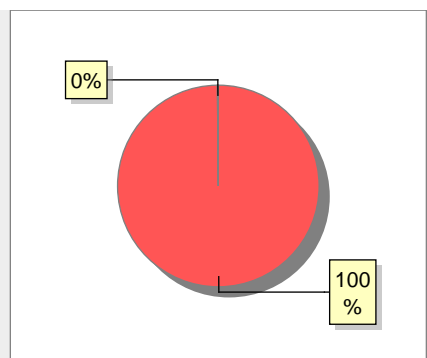
Contratos	2009	2010	2011	2012
Total		1		3
Hombres		1		3



Paro registrado	2009	2010	2011	2012
Total	2	3	2	6
Hombres		1		3
Mujeres	2	2	2	3



## 6. Catastro



● Superficie rústica (Ha.)	4.136,37
● Superficie urbana (Ha.)	6,27

### Titulares 2012

Urbano	256
Rústico	262
Urbano/Rústico	422

### Unidades Rústicas 2011

Parcelas	3.849
Subparcelas	3.902

### Valor Catastral Rústico 2011

Valor (Miles de Euros)	354,57
------------------------	--------

### Valor Catastral Urbano 2011

Valor catastral del suelo	786,11
Valor catastral de la construcción	2.034,7

### Unidades Urbanas 2011

Industrial	106
Residencial	126
Terciario y comercial	1
Equipamiento	1
Suelo vacante	65

### Superficie Urbana 2011

Superficie edificada	4,53
Superficie sin edificar	1,74

### 7. Ganadería - 2011

	Cabezas ganaderas	Unidades ganaderas
<b>Aves</b>		
Gallinas		
Pollos		
<b>Bovinos</b>		
Terneros de cebo	35	21,00
Vacas de carne	475	475,00
Vacas de ordeño		
<b>Conejas</b>		
Conejas		
<b>Ovinos y Caprinos</b>		
Cabras	55	8,25
Ovejas	137	20,55
<b>Porcinos</b>		
Cerdas	5	0,80
Cerdos de cebo	5	0,80

Category	Percentage
Bovino	72%
Ovino y caprino	27%
Porcino	1%

### 8. Distribución General del Terreno - 2011

	Total	Regadío	Secano
<b>Total Municipal</b>	4.154	3	4.151
<b>Tierras de cultivo</b>			
Barbecho y otras tierras	1		1
Cultivos herbáceos	1	1	
Cultivos leñosos			
<b>Tierras para pastos</b>			
Pastizales	1.586		1.586
Prados naturales	52	2	50
<b>Terreno forestal</b>			
Monte abierto	180		180
Monte leñoso	573		573
Monte maderable	1.598		1.598
<b>Otras superficies</b>			
Erial a pastos	55		55
Espartizal			
Ríos y lagos	52		52
Superficie no agrícola	50		50
Terreno improductivo	6		6

Category	Percentage
Terreno forestal	57%
Tierras para pastos	39%
Otras superficies	4%
Tierras de cultivo	1%

### 9. Distribución de cultivos herbáceos (Ha.) - 2011

	Secano	Regadío	Total
<b>Total cultivos herbáceos</b>		1	1
Cereales grano			
Leguminosas grano			
Patata		1	1
Cultivos industriales			
Flores y plantas			
Cultivos forrajeros			
Hortalizas			

Category	Percentage
Patata	100%

## 10. Distribución de cultivos leñosos (Ha.) - 2011

	Secano	Regadío	Total
<b>Total cultivos herbáceos</b>			
Cítricos			
Frutales			
Viñedo			
Olivar			
Otros cultivos leñosos			
Viveros			

SIN DATOS

## 11. Parque de Vehículos

	2003	2004	2005	2006	2007	2008	2009	2010	2011
<b>Total vehículos</b>	130	135	140	132	137	135	129	124	121
Automóviles	80	79	81	73	73	72	66	63	60
Motos	2	2	2	4	4	5	5	4	3
Furgonetas y Camiones	47	52	54	51	56	54	54	52	53
Autobuses									
Tractores industriales									
Otros vehículos	1	2	3	4	4	4	4	5	5

## 12. Entidades Financieras

	2006	2007	2008	2009	2010	2011
Entidades de depósito	1	1	1	1	1	1
Entidades Financieras de Crédito						

## 13. Salud

	2007	2008	2009	2010	2011
<b>Centros de salud</b>					
Consultorios	1	1	1	1	1
Farmacias					
Botiquines					

#### 14. Espacios Deportivos

	2010	2011
Campos de tiro		
Campos de golf		
Campos de futbol		
Rocodromos		
Pistas de petanca		
Pistas de padel		
Pistas de atletismo		
Piscinas cubiertas		
Pistas de squash		
Pistas polideportivas	1	1
Pistas de tenis		
Piscinas al aire libre	1	1
Pabellones polideportivos		
Pabellones con fronton		
Frontones	1	1

#### 15. Turismo - 2012

	Establecimientos	Habitaciones	Plazas
Hoteles	1	13	24
Casas rurales	1	5	10
Restaurantes	1		75
Hostales			
Pensiones			
Turismo activo			
Agencias de viajes			
Apartamentos			
Campings			
Albergues turísticos			
Empresas organizadoras de congresos y reuniones			

#### 16. Educación - Curso 2011 / 2012 - Centros públicos

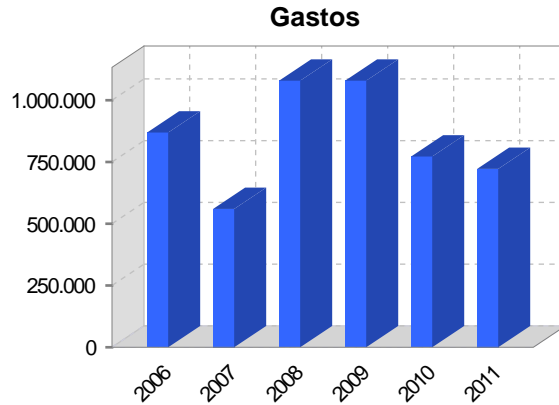
Educación Infantil, Primaria y Especial	ESO, Bachillerato y Ciclos Formativos
Institución educativa	Institución educativa

#### 17. Educación - Curso 2011 / 2012 - Centros privados

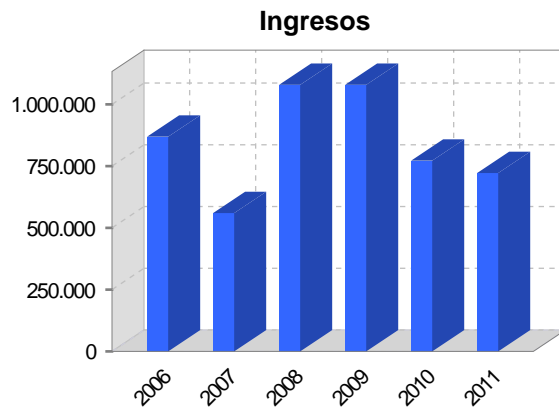
Educación Infantil, Primaria y Especial	ESO, Bachillerato y Ciclos Formativos
Institución educativa	Institución educativa

## 18. Presupuestos Municipales

Gastos por capitulos	2011
Gastos de Personal	77.000
Gastos en Bienes Corrientes y Servicios	121.000
Gastos Financieros	10.000
Transferencias Corrientes	27.000
Inversiones Reales	467.000
Transferencias de Capital	0
Activos Financieros	0
Pasivos Financieros	20.000



Ingresos por capitulos	2011
Impuestos Directos	26.000
Impuestos Indirectos	0
Tasas y Otros Ingresos	59.000
Transferencias Corrientes	112.000
Ingresos Patrimoniales	105.000
Enajenacion de Inversiones Reales	0
Transferencias de Capital	420.000
Activos Financieros	0
Pasivos Financieros	0

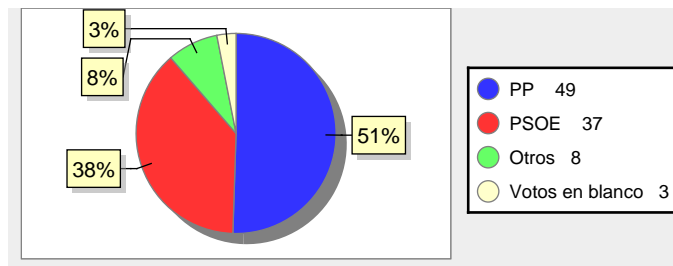


## 19. Elecciones

Alcalde Vicente Jiménez Calonge Fecha de posesión 11-06-2011

### Elecciones municipales 2011

PP	49
PSOE	37
Otros	8
Votos en blanco	3



### Elecciones autonómicas 2011

PP	63
PSOE	24
Otros	18

