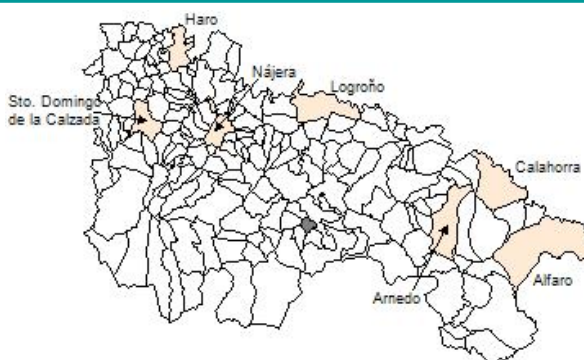


**Ficha Municipal - 2012**  
**Comunidad Autónoma de La Rioja**



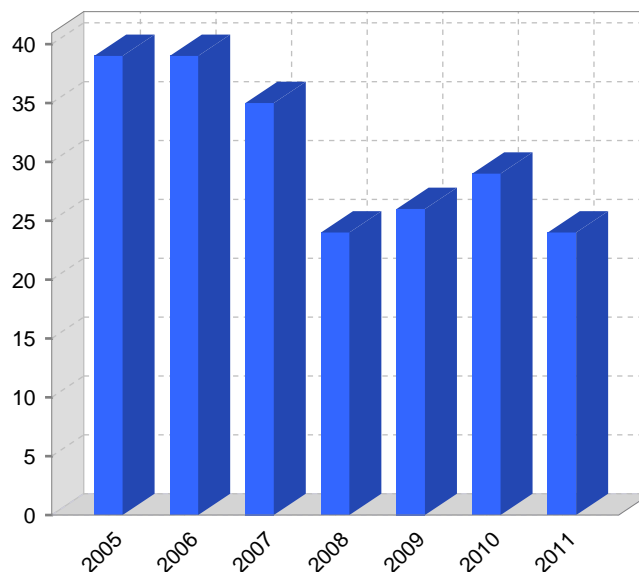
**1. Datos Generales**

Código INE	26081	Superficie municipal (Km <sup>2</sup> )	8,43
Municipio	Jalón de Cameros	Altitud máxima del núcleo principal del municipio (m)	876
Partido judicial	Logroño	Distancia a la capital	40
Zona de salud	San Román de Cameros	Número de núcleos	2

**2. Evolución Demográfica**

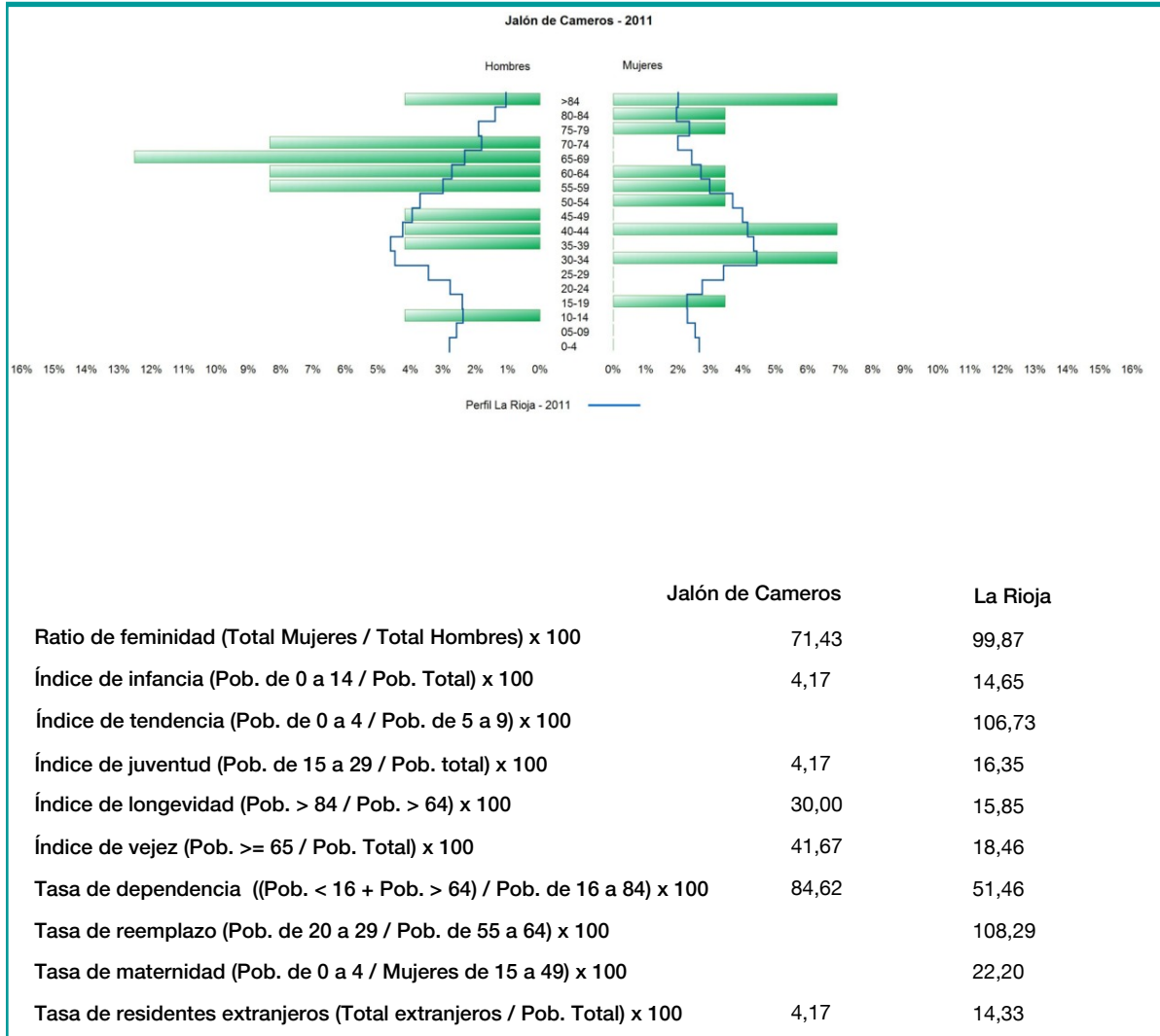
Padrón	2005	2006	2007	2008	2009	2010	2011
Total	39	39	35	24	26	29	24
Hombres	25	26	21	15	15	17	14
Mujeres	14	13	14	9	11	12	10
Densidad	4,6	4,6	4,2	2,8	3,1	3,4	2,8

**Padrón municipal de habitantes**



Censo	1991	2001
Total	41	48
Hombres	24	27
Mujeres	17	21
Extranjeros		

### 3. Pirámide, índices y tasas de Población (1/1/2011)



### 4. Movimiento Natural de la Población

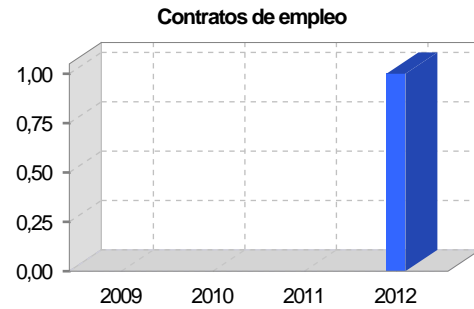
	2005	2006	2007	2008	2009	2010
Nacimientos						
Defunciones		1		1		
Matrimonios						
Crecimiento vegetativo		-1		-1		
Tasa bruta de mortalidad	25,64	27,03	33,90	40,00		
Tasa bruta de natalidad						
Tasa bruta de nupcialidad						

## 5. Mercado Laboral. (a 31 de marzo)

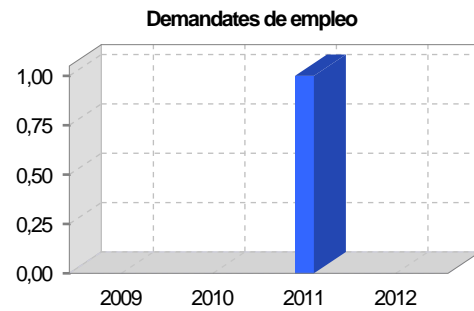
### Afiliados en alta laboral en la Seguridad Social (2012)

Total	Régimen general y otros	Autónomo no agrario	Autónomo agrario (SETA)
4	3		1

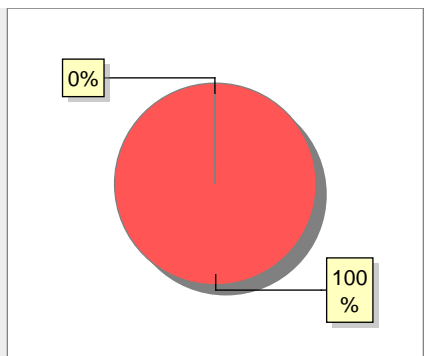
Contratos	2009	2010	2011	2012
Total				1
Hombres				1



Paro registrado	2009	2010	2011	2012
Total			1	
Mujeres			1	



## 6. Catastro



- Superficie rústica (Ha.) 827,4
- Superficie urbana (Ha.) 1,1

### Titulares 2012

Urbano	62
Rústico	190
Urbano/Rústico	206

### Unidades Rústicas 2011

Parcelas	2.638
Subparcelas	2.674

### Valor Catastral Rústico 2011

Valor (Miles de Euros)	40,07
------------------------	-------

### Valor Catastral Urbano 2011

Valor catastral del suelo	101,76
Valor catastral de la construcción	216,76

### Unidades Urbanas 2011

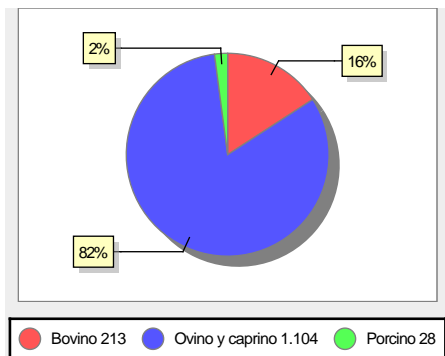
Industrial	71
Residencial	26
Equipamiento	2
Suelo vacante	38

### Superficie Urbana 2011

Superficie edificada	0,69
Superficie sin edificar	0,41

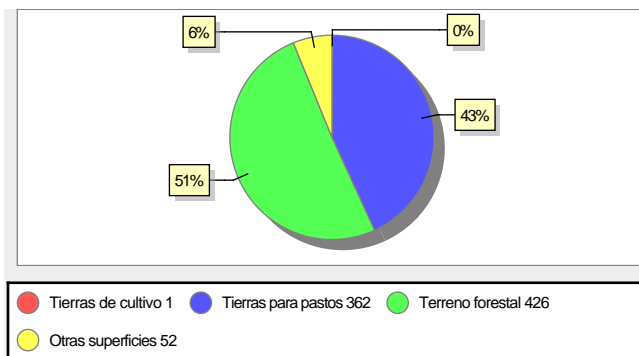
### 7. Ganadería - 2011

	Cabezas ganaderas	Unidades ganaderas
<b>Aves</b>		
Gallinas		
Pollos		
<b>Bovinos</b>	213	198,60
Terneros de cebo	36	21,60
Vacas de carne	177	177,00
Vacas de ordeño		
<b>Conejas</b>		
Conejas		
<b>Ovinos y Caprinos</b>	1.104	165,60
Cabras	109	16,35
Ovejas	995	149,25
<b>Porcinos</b>	28	5,74
Cerdas	9	2,70
Cerdos de cebo	19	3,04



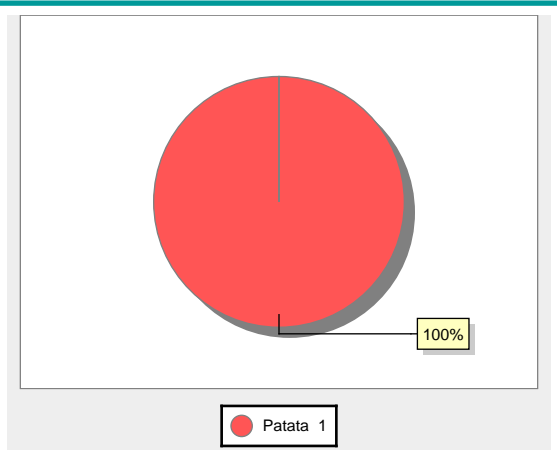
### 8. Distribución General del Terreno - 2011

	Total	Regadío	Secano
<b>Total Municipal</b>	841	3	838
<b>Tierras de cultivo</b>	1	1	
Barbecho y otras tierras			
Cultivos herbáceos	1	1	
Cultivos leñosos			
<b>Tierras para pastos</b>	362	2	360
Pastizales	360		360
Prados naturales	2	2	
<b>Terreno forestal</b>	426		426
Monte abierto	11		11
Monte leñoso	365		365
Monte maderable	50		50
<b>Otras superficies</b>	52		52
Erial a pastos	24		24
Espartizal			
Ríos y lagos	4		4
Superficie no agrícola	23		23
Terreno improductivo	1		1



### 9. Distribución de cultivos herbáceos (Ha.) - 2011

	Secano	Regadío	Total
<b>Total cultivos herbáceos</b>		1	1
Cereales grano			
Leguminosas grano			
Patata		1	1
Cultivos industriales			
Flores y plantas			
Cultivos forrajeros			
Hortalizas			



## 10. Distribución de cultivos leñosos (Ha.) - 2011

	Secano	Regadío	Total
Total cultivos herbáceos			
Cítricos			
Frutales			
Viñedo			
Olivar			
Otros cultivos leñosos			
Viveros			

SIN DATOS

## 11. Parque de Vehículos

	2003	2004	2005	2006	2007	2008	2009	2010	2011
Total vehículos	27	26	26	29	29	27	27	27	27
Automóviles	12	10	10	12	12	11	13	13	13
Motos	2	2	2	2	2	2	1	1	1
Furgonetas y Camiones	13	14	14	15	15	14	13	13	13
Autobuses									
Tractores industriales									
Otros vehículos									

## 12. Entidades Financieras

	2006	2007	2008	2009	2010	2011
Entidades de depósito						
Entidades Financieras de Crédito						

## 13. Salud

	2007	2008	2009	2010	2011
Centros de salud					
Consultorios	1	1	1	1	1
Farmacias					
Botiquines					

### 14. Espacios Deportivos

	2010	2011
Campos de tiro		
Campos de golf		
Campos de futbol		
Rocodromos		
Pistas de petanca		
Pistas de padel		
Pistas de atletismo		
Piscinas cubiertas		
Pistas de squash		
Pistas polideportivas		
Pistas de tenis		
Piscinas al aire libre		
Pabellones polideportivos		
Pabellones con fronton		
Frontones		

### 15. Turismo - 2012

	Establecimientos	Habitaciones	Plazas
Hoteles			
Casas rurales			
Restaurantes			
Hostales			
Pensiones			
Turismo activo			
Agencias de viajes			
Apartamentos			
Campings			
Albergues turísticos			
Empresas organizadoras de congresos y reuniones			

### 16. Educación - Curso 2011 / 2012 - Centros públicos

Educación Infantil, Primaria y Especial	ESO, Bachillerato y Ciclos Formativos
Institución educativa	Institución educativa

### 17. Educación - Curso 2011 / 2012 - Centros privados

Educación Infantil, Primaria y Especial	ESO, Bachillerato y Ciclos Formativos
Institución educativa	Institución educativa

## 18. Presupuestos Municipales



## 19. Elecciones

