

Ficha Municipal - 2012

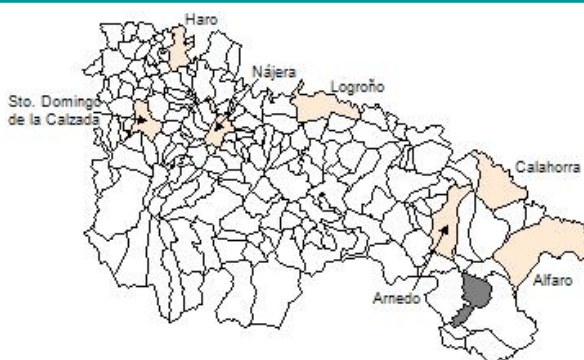
Comunidad Autónoma de La Rioja



Gobierno de La Rioja
Consejería de
Administración Pública
y Hacienda



Instituto
de Estadística
de La Rioja



1. Datos Generales

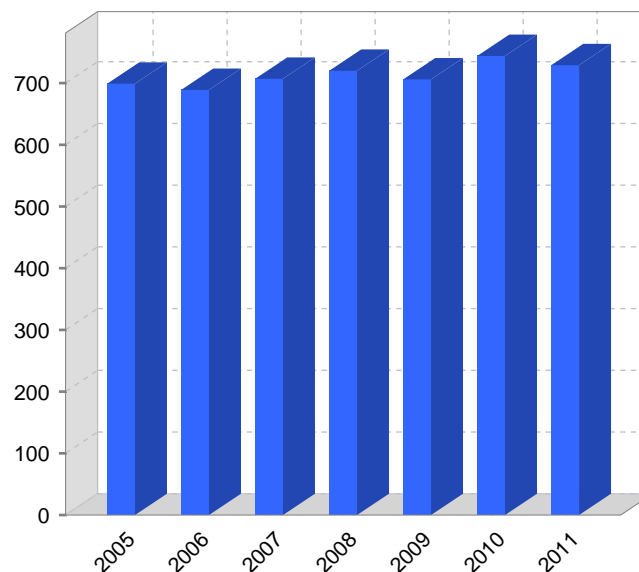
Código INE	26080	Superficie municipal (Km ²)	54,25
Municipio	Igea	Altitud máxima del núcleo principal del municipio (m)	546
Partido judicial	Calahorra	Distancia a la capital	87
Zona de salud	Cervera del Río Alhama	Número de núcleos	2

2. Evolución Demográfica

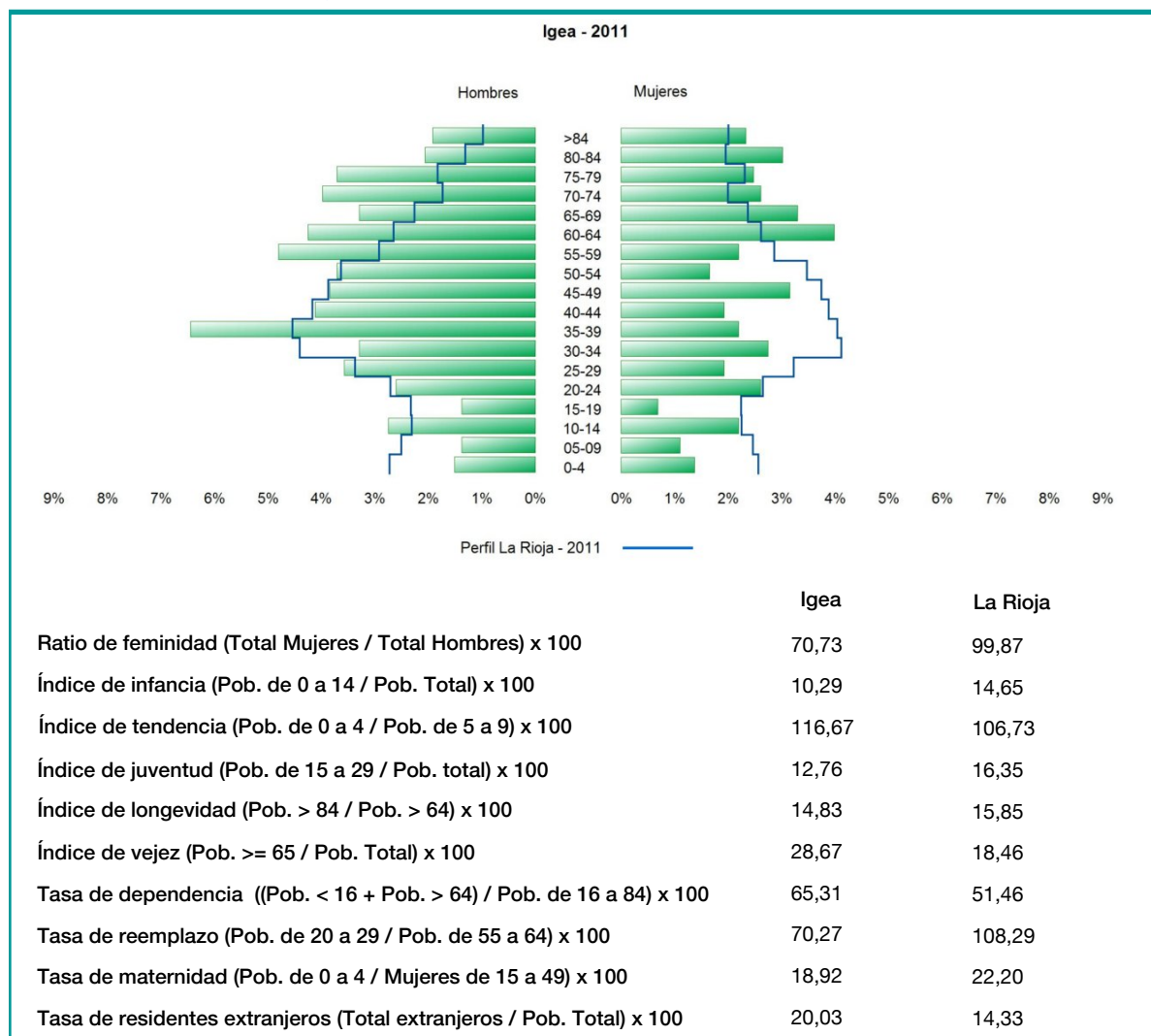
Padrón	2005	2006	2007	2008	2009	2010	2011
Total	699	689	707	720	706	744	729
Hombres	388	385	402	413	406	433	427
Mujeres	311	304	305	307	300	311	302
Densidad	12,9	12,7	13,0	13,3	13,0	13,7	13,4

Padrón municipal de habitantes

Censo	1991	2001
Total	983	740
Hombres	526	400
Mujeres	457	340
Extranjeros		28



3. Pirámide, índices y tasas de Población (1/1/2011)



4. Movimiento Natural de la Población

	2005	2006	2007	2008	2009	2010
Nacimientos	3	3	2	4	4	6
Defunciones	9	10	10	5	10	9
Matrimonios	3	1	1	3	2	2
Crecimiento vegetativo	-6	-7	-8	-1	-6	-3
Tasa bruta de mortalidad	13,69	14,33	10,51	10,52	13,10	12,22
Tasa bruta de natalidad	4,32	3,58	4,20	5,61	6,90	8,15
Tasa bruta de nupcialidad	2,88	1,43	2,80	3,51	2,76	2,72

5. Mercado Laboral. (a 31 de marzo)

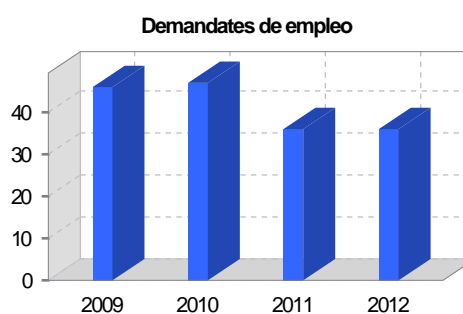
Afiliados en alta laboral en la Seguridad Social (2012)

Total	Régimen general y otros	Autónomo no agrario	Autónomo agrario (SETA)
199	137	40	22

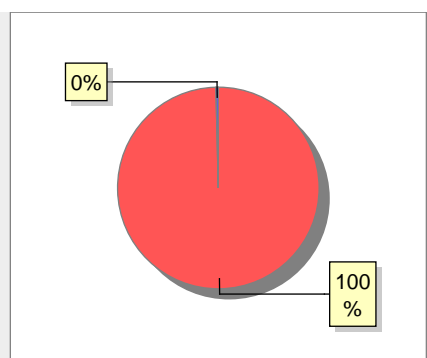
Contratos	2009	2010	2011	2012
Total	13	3	8	
Hombres	12	2	8	
Mujeres	1	1		



Paro registrado	2009	2010	2011	2012
Total	46	47	36	36
Hombres	31	36	21	20
Mujeres	15	11	15	16



6. Catastro



- Superficie rústica (Ha.) 5.350,7
- Superficie urbana (Ha.) 21,07

Titulares 2012

Urbano	917
Rústico	1.607
Urbano/Rústico	2.088

Unidades Rústicas 2011

Parcelas	8.013
Subparcelas	10.083

Valor Catastral Rústico 2011

Valor (Miles de Euros)	4.159,77
------------------------	----------

Valor Catastral Urbano 2011

Valor catastral del suelo	16.902,17
Valor catastral de la construcción	17.869,54

Unidades Urbanas 2011

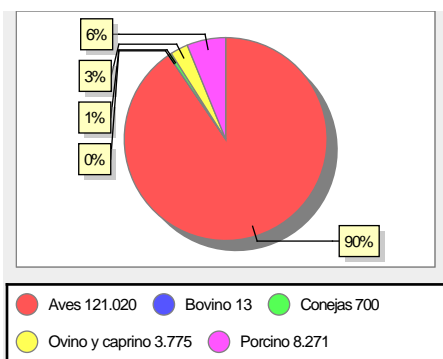
Industrial	272
Residencial	585
Terciario y comercial	26
Equipamiento	7
Suelo vacante	224

Superficie Urbana 2011

Superficie edificada	11,81
Superficie sin edificar	9,26

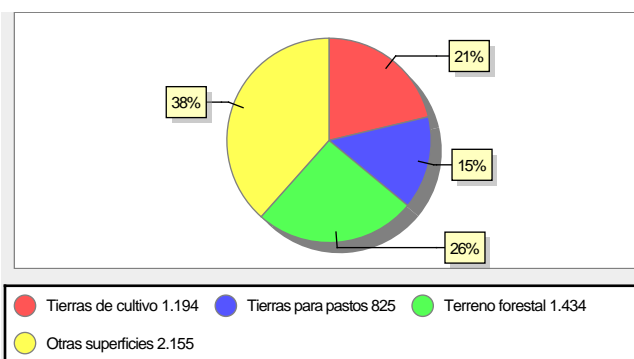
7. Ganadería - 2011

	Cabezas ganaderas	Unidades ganaderas
Aves	121.020	605,10
Gallinas		
Pollos	121.020	605,10
Bovinos	13	11,00
Terberos de cebo	5	3,00
Vacas de carne	8	8,00
Vacas de ordeño		
Conejas	700	14,00
Conejas	700	14,00
Ovinos y Caprinos	3.775	566,25
Cabras	553	82,95
Ovejas	3.222	483,30
Porcinos	8.271	1.323,78
Cerdas	3	0,90
Cerdos de cebo	8.268	1.322,88



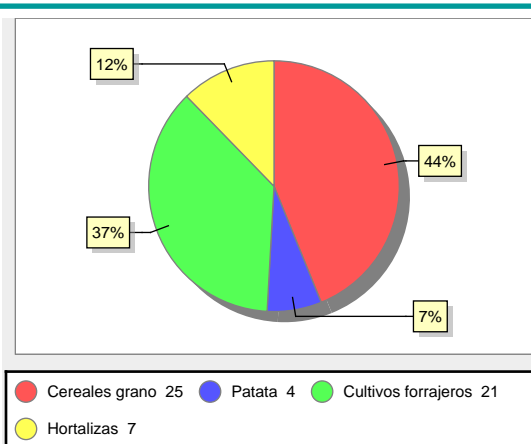
8. Distribución General del Terreno - 2011

	Total	Regadío	Secano
Total Municipal	5.608	304	5.304
Tierras de cultivo	1.194	302	892
Barbecho y otras tierras	392	110	282
Cultivos herbáceos	57	29	28
Cultivos leñosos	745	163	582
Tierras para pastos	825		825
Pastizales	825		825
Prados naturales			
Terreno forestal	1.434	2	1.432
Monte abierto	15		15
Monte leñoso	857		857
Monte maderable	562	2	560
Otras superficies	2.155		2.155
Erial a pastos	2.002		2.002
Espartizal			
Ríos y lagos	82		82
Superficie no agrícola	53		53
Terreno improductivo	18		18

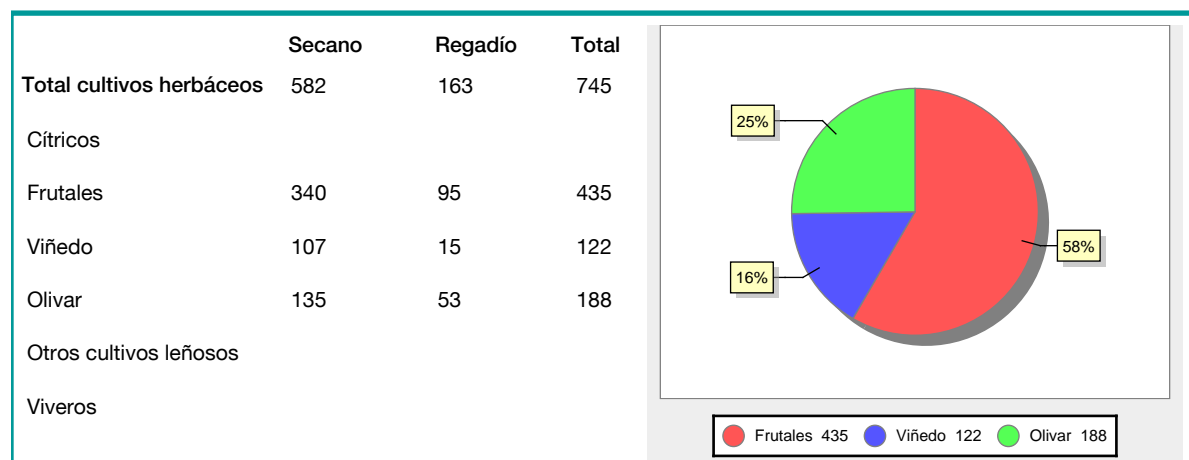


9. Distribución de cultivos herbáceos (Ha.) - 2011

	Secano	Regadío	Total
Total cultivos herbáceos	28	29	57
Cereales grano	19	6	25
Leguminosas grano			
Patata		4	4
Cultivos industriales			
Flores y plantas			
Cultivos forrajeros	9	12	21
Hortalizas		7	7



10. Distribución de cultivos leñosos (Ha.) - 2011



11. Parque de Vehículos

	2003	2004	2005	2006	2007	2008	2009	2010	2011
Total vehículos	404	415	425	441	466	463	464	471	463
Automóviles	231	244	246	250	266	269	271	277	270
Motos	21	21	25	31	30	28	30	29	29
Furgonetas y Camiones	143	142	146	151	156	151	148	147	147
Autobuses									
Tractores industriales	1	1	1	4	5	5	5	5	4
Otros vehículos	8	7	7	5	9	10	10	13	13

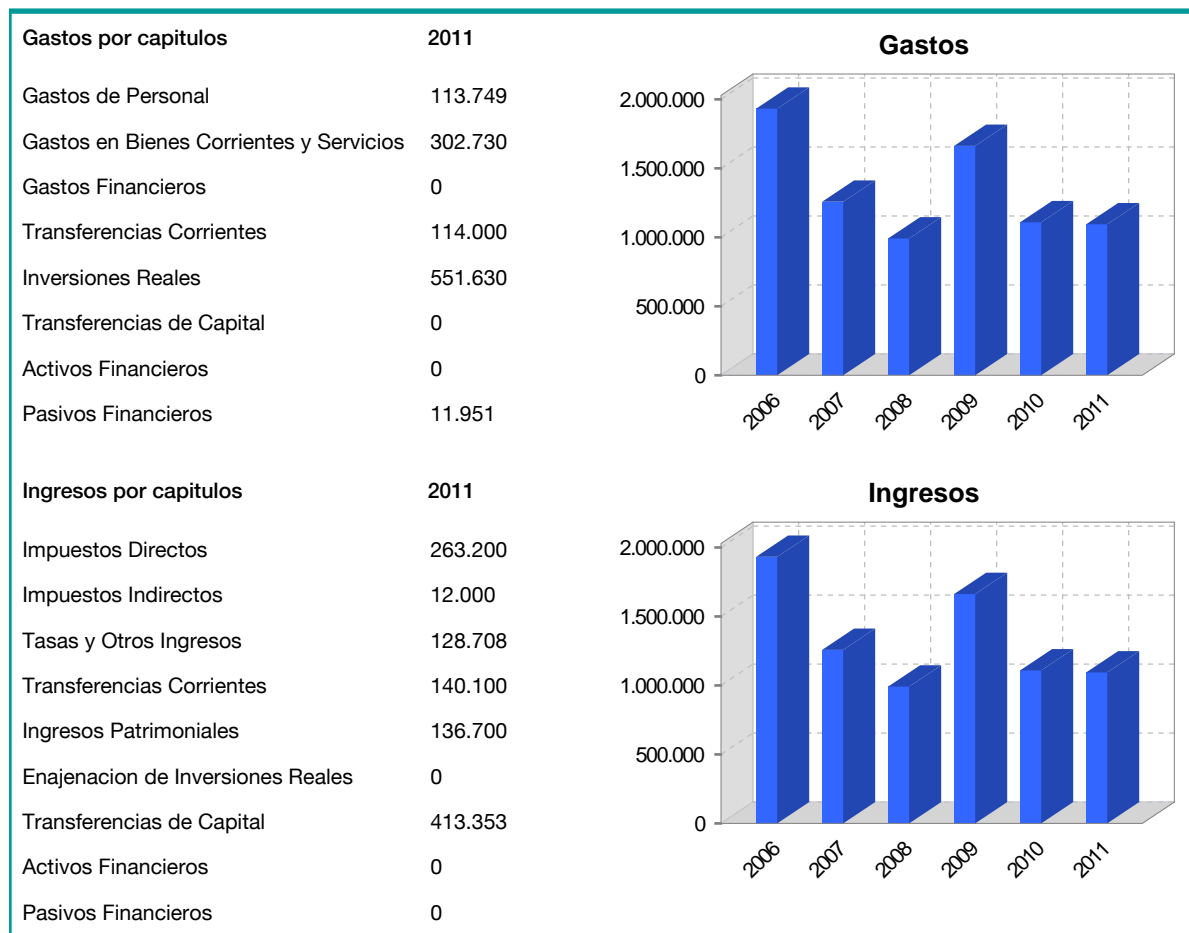
12. Entidades Financieras

	2006	2007	2008	2009	2010	2011
Entidades de depósito	1	1	1	1	1	1
Entidades Financieras de Crédito						

13. Salud

	2007	2008	2009	2010	2011
Centros de salud					
Consultorios	1	1	1	1	1
Farmacias	1	1	1	1	1
Botiquines					

18. Presupuestos Municipales



19. Elecciones

