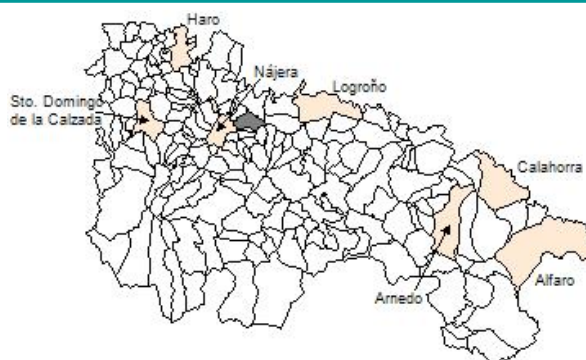


Ficha Municipal - 2012
Comunidad Autónoma de La Rioja



1. Datos Generales

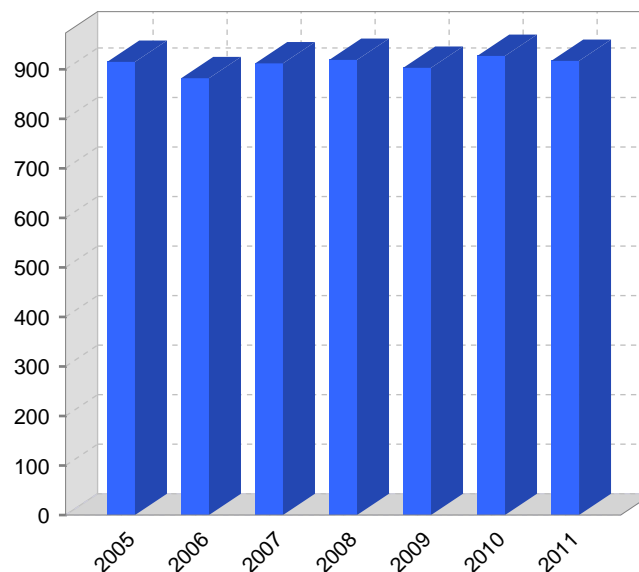
Código INE	26079	Superficie municipal (Km ²)	21,48
Municipio	Huércanos	Altitud máxima del núcleo principal del municipio (m)	516
Partido judicial	Logroño	Distancia a la capital	25
Zona de salud	Nájera	Número de núcleos	2

2. Evolución Demográfica

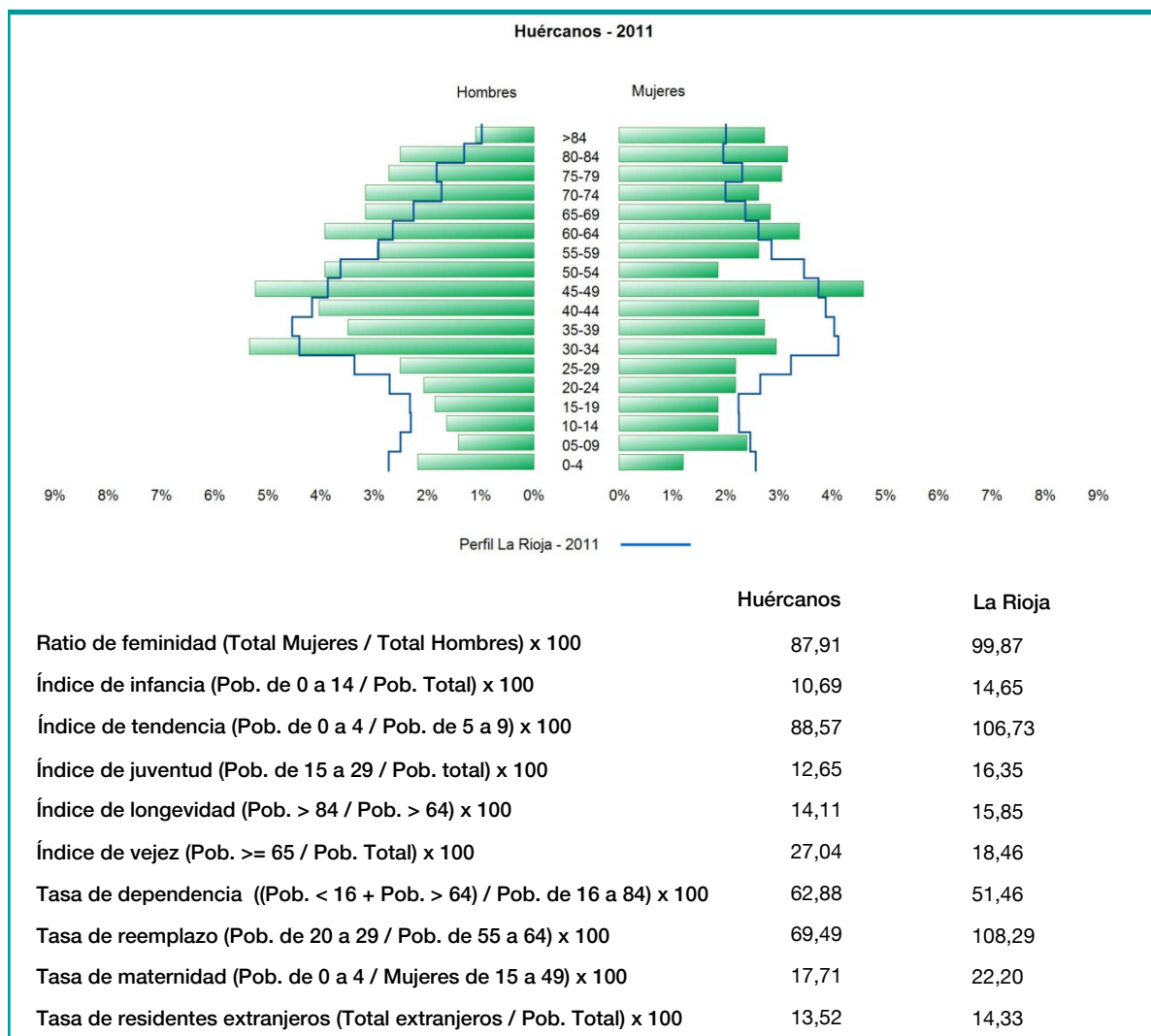
Padrón	2005	2006	2007	2008	2009	2010	2011
Total	915	882	912	919	903	927	917
Hombres	484	471	483	487	481	492	488
Mujeres	431	411	429	432	422	435	429
Densidad	42,6	41,1	42,5	42,8	42,0	43,2	42,7

Padrón municipal de habitantes

Censo	1991	2001
Total	935	909
Hombres	478	476
Mujeres	457	433
Extranjeros	6	32



3. Pirámide, índices y tasas de Población (1/1/2011)



4. Movimiento Natural de la Población

	2005	2006	2007	2008	2009	2010
Nacimientos	6	5	6	6	9	7
Defunciones	10	6	7	9	12	10
Matrimonios	3	1	3	3	2	3
Crecimiento vegetativo	-4	-1	-1	-3	-3	-3
Tasa bruta de mortalidad	8,90	7,25	8,74	11,53	12,02	10,85
Tasa bruta de natalidad	6,12	6,13	6,55	8,23	8,74	7,59
Tasa bruta de nupcialidad	2,23	2,23	3,28	2,74	2,73	3,25

5. Mercado Laboral. (a 31 de marzo)

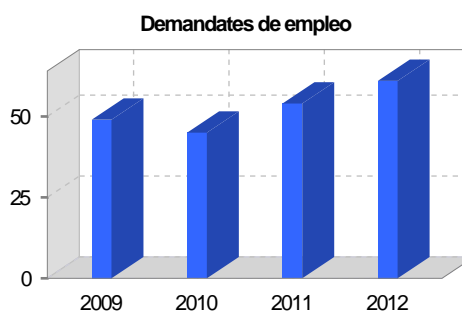
Afiliados en alta laboral en la Seguridad Social (2012)

Total	Régimen general y otros	Autónomo no agrario	Autónomo agrario (SETA)
168	71	34	63

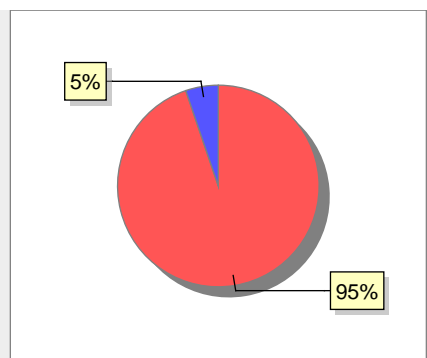
Contratos	2009	2010	2011	2012
Total	4	10	1	3
Hombres	3	9		2
Mujeres	1	1	1	1



Paro registrado	2009	2010	2011	2012
Total	49	45	54	61
Hombres	29	27	38	38
Mujeres	20	18	16	23



6. Catastro



- Superficie rústica (Ha.) 2.075,31
- Superficie urbana (Ha.) 114,75

Titulares 2012

Urbano	1.038
Rústico	1.111
Urbano/Rústico	1.580

Unidades Rústicas 2011

Parcelas	5.752
Subparcelas	6.539

Valor Catastral Rústico 2011

Valor (Miles de Euros)	5.160,4
------------------------	---------

Valor Catastral Urbano 2011

Valor catastral del suelo	14.298,11
Valor catastral de la construcción	22.597,9

Unidades Urbanas 2011

Industrial	316
Residencial	572
Terciario y comercial	76
Equipamiento	7
Suelo vacante	637
Edificio Singular	2

Superficie Urbana 2011

Superficie edificada	24,24
Superficie sin edificar	90,51

7. Ganadería - 2011

	Cabezas ganaderas	Unidades ganaderas
Aves		
Gallinas		
Pollos		
Bovinos		
	301	180,60
Terneros de cebo	301	180,60
Vacas de carne		
Vacas de ordeño		
Conejas		
Conejas		
Ovinos y Caprinos		
	889	133,35
Cabras	4	0,60
Ovejas	885	132,75
Porcinos		
	700	112,00
Cerdas		
Cerdos de cebo	700	112,00

Animal	Porcentaje
Bovino	16%
Ovinos y caprinos	47%
Porcino	37%

8. Distribución General del Terreno - 2011

	Total	Regadío	Secano
Total Municipal	1.873	602	1.271
Tierras de cultivo			
Barbecho y otras tierras	107	27	80
Cultivos herbáceos	235	136	99
Cultivos leñosos	1.305	437	868
Tierras para pastos			
Pastizales	12		12
Prados naturales			
Terreno forestal			
Monte abierto		2	58
Monte leñoso	42		42
Monte maderable	18	2	16
Otras superficies			
Erial a pastos	12		12
Espartizal			
Ríos y lagos	24		24
Superficie no agrícola	116		116
Terreno improductivo	2		2

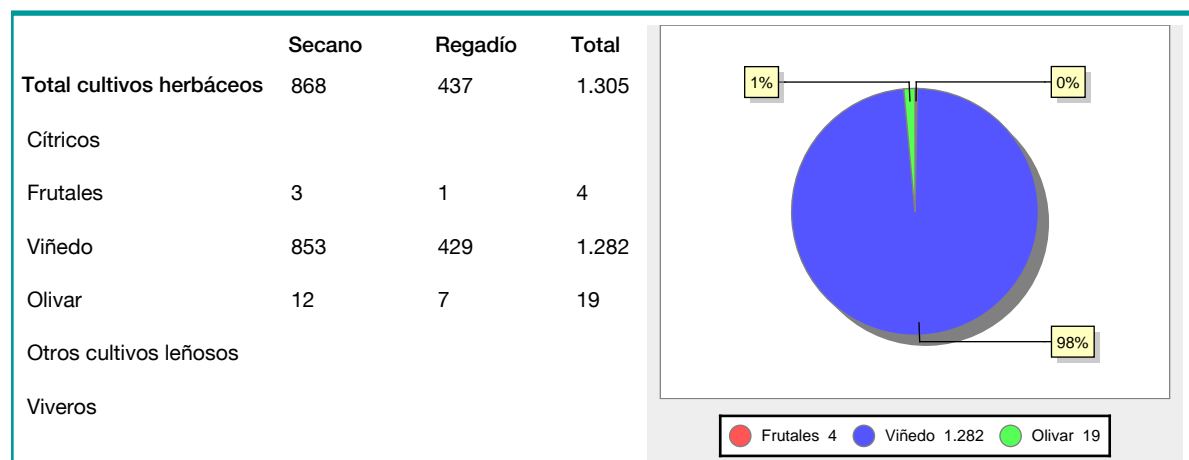
Uso del Terreno	Porcentaje
Tierras de cultivo	88%
Otras superficies	8%
Tierras para pastos	3%
Terreno forestal	1%

9. Distribución de cultivos herbáceos (Ha.) - 2011

	Secano	Regadío	Total
Total cultivos herbáceos	99	136	235
Cereales grano	98	126	224
Leguminosas grano			
Patata		3	3
Cultivos industriales			
Flores y plantas			
Cultivos forrajeros	1	5	6
Hortalizas		2	2

Cultivo	Porcentaje
Cereales grano	95%
Cultivos forrajeros	3%
Patata	1%
Hortalizas	1%

10. Distribución de cultivos leñosos (Ha.) - 2011



11. Parque de Vehículos

	2003	2004	2005	2006	2007	2008	2009	2010	2011
Total vehículos	659	666	691	666	725	743	749	737	735
Automóviles	388	386	398	400	412	438	431	432	432
Motos	45	43	45	44	46	48	47	46	45
Furgonetas y Camiones	168	177	182	187	198	197	212	212	216
Autobuses									
Tractores industriales	24	23	23	16	20	20	15	9	7
Otros vehículos	34	37	43	19	49	40	44	38	35

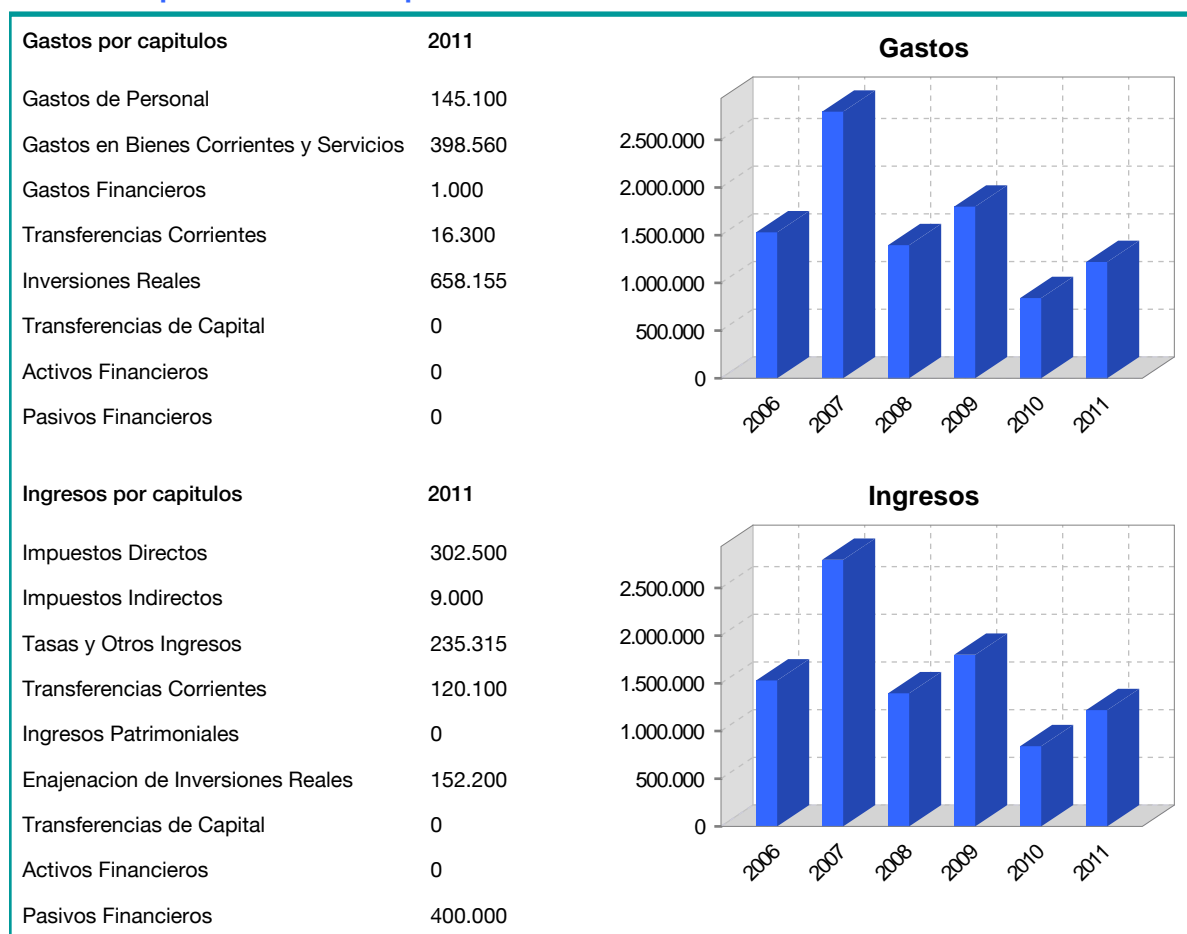
12. Entidades Financieras

	2006	2007	2008	2009	2010	2011
Entidades de depósito	2	2	2	2	2	2
Entidades Financieras de Crédito						

13. Salud

	2007	2008	2009	2010	2011
Centros de salud					
Consultorios	1	1	1	1	1
Farmacias	1	1	1	1	1
Botiquines					

18. Presupuestos Municipales



19. Elecciones

