

Ficha Municipal - 2012

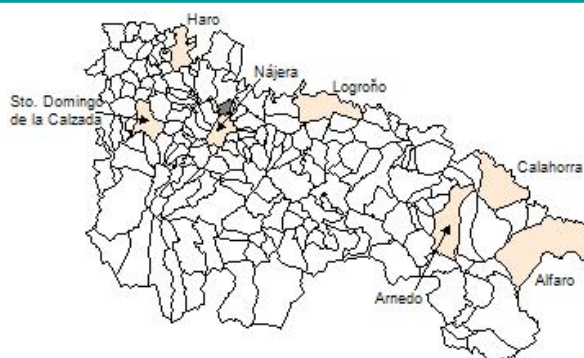
Comunidad Autónoma de La Rioja



Gobierno de La Rioja
Consejería de
Administración Pública
y Hacienda



Instituto
de Estadística
de La Rioja



1. Datos Generales

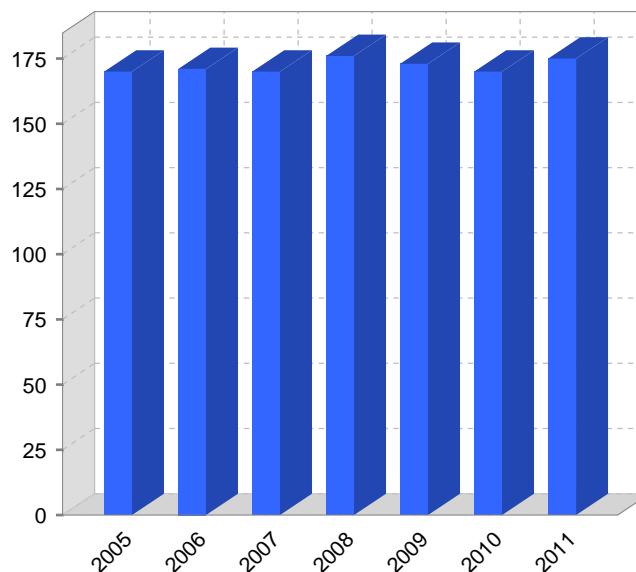
Código INE	26076	Superficie municipal (Km ²)	7,44
Municipio	Hormilleja	Altitud máxima del núcleo principal del municipio (m)	496
Partido judicial	Logroño	Distancia a la capital	33
Zona de salud	Nájera	Número de núcleos	2

2. Evolución Demográfica

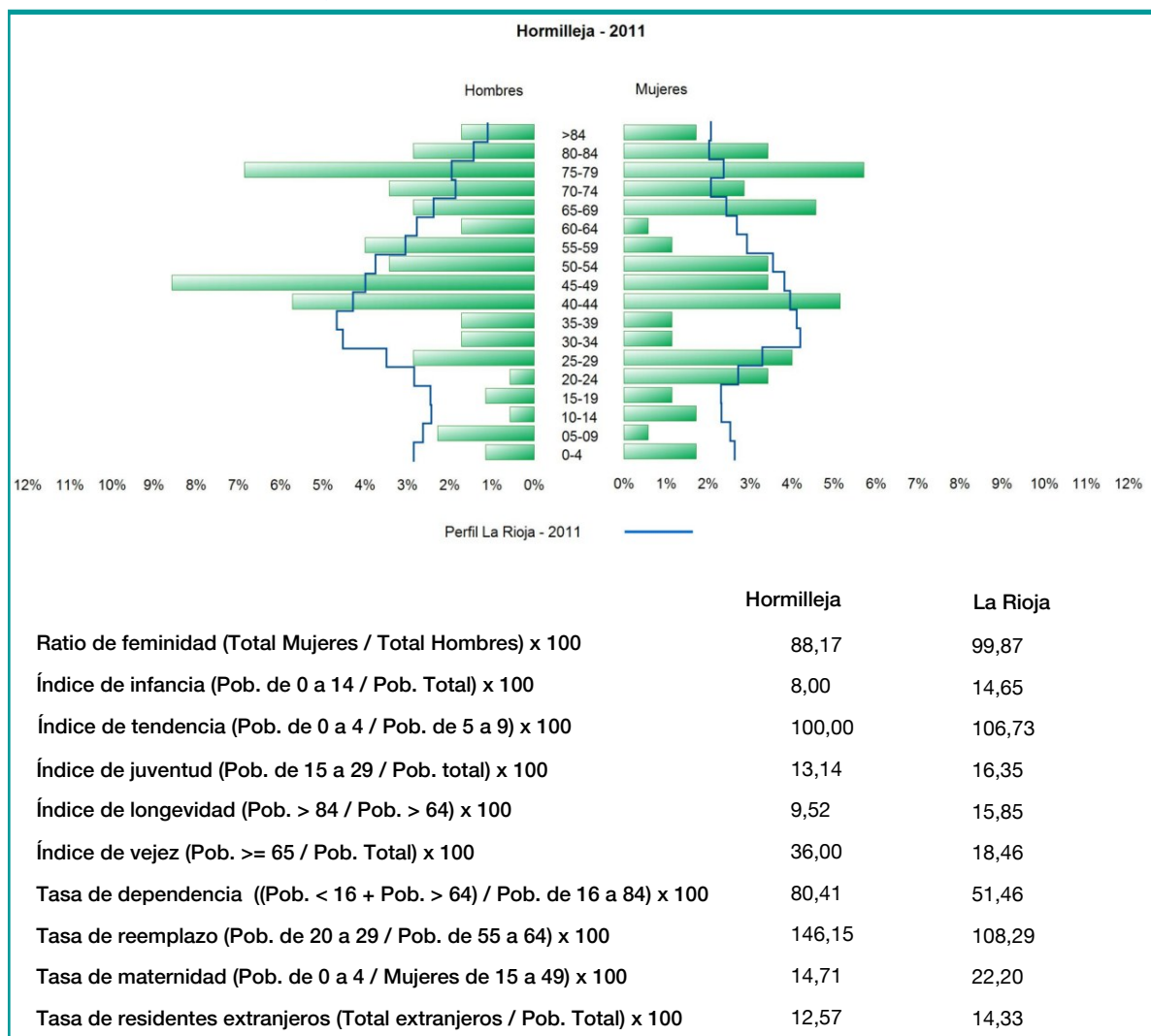
Padrón	2005	2006	2007	2008	2009	2010	2011
Total	170	171	170	176	173	170	175
Hombres	91	92	90	93	94	92	93
Mujeres	79	79	80	83	79	78	82
Densidad	22,8	23,0	22,8	23,7	23,3	22,8	23,5

Padrón municipal de habitantes

Censo	1991	2001
Total	195	171
Hombres	97	86
Mujeres	98	85
Extranjeros		1



3. Pirámide, índices y tasas de Población (1/1/2011)



4. Movimiento Natural de la Población

	2005	2006	2007	2008	2009	2010
Nacimientos	2		2			2
Defunciones	6	4	3			2
Matrimonios	3	1	2	1	1	
Crecimiento vegetativo	-4	-4	-1			0
Tasa bruta de mortalidad	29,33	20,53	17,34		11,66	11,59
Tasa bruta de natalidad	11,73	11,73	11,56		11,66	11,59
Tasa bruta de nupcialidad	11,73	8,80	8,67	5,73	5,83	

5. Mercado Laboral. (a 31 de marzo)

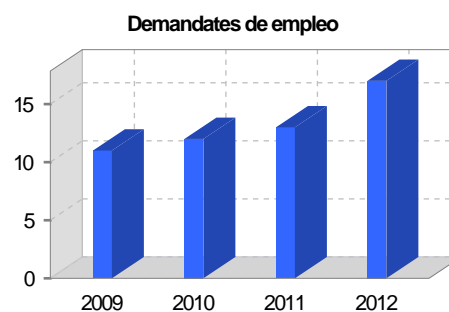
Afiliados en alta laboral en la Seguridad Social (2012)

Total	Régimen general y otros	Autónomo no agrario	Autónomo agrario (SETA)
44	23	10	11

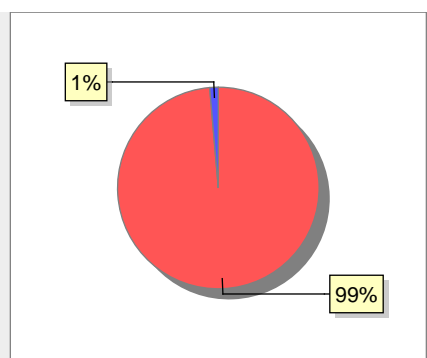
Contratos	2009	2010	2011	2012
Total			1	
Hombres			1	
Mujeres				



Paro registrado	2009	2010	2011	2012
Total	11	12	13	17
Hombres	6	6	4	7
Mujeres	5	6	9	10



6. Catastro



- Superficie rústica (Ha.) 731,24
- Superficie urbana (Ha.) 10,19

Titulares 2012	
Urbano	284
Rústico	410
Urbano/Rústico	547

Unidades Urbanas 2011	
Industrial	90
Residencial	164
Terciario y comercial	9
Equipamiento	6
Suelo vacante	64
Edificio Singular	1

Unidades Rústicas 2011	
Parcelas	2.684
Subparcelas	2.786

Superficie Urbana 2011	
Superficie edificada	7,38
Superficie sin edificar	2,81

Valor Catastral Rústico 2011	
Valor (Miles de Euros)	2.127,08

Valor Catastral Urbano 2011	
Valor catastral del suelo	7.302,66
Valor catastral de la construcción	5.805,31

7. Ganadería - 2011

	Cabezas ganaderas	Unidades ganaderas
Aves		
Gallinas		
Pollos		
Bovinos		
Terneros de cebo		
Vacas de carne		
Vacas de ordeño		
Conejas		
Conejas		
Ovinos y Caprinos	259	38,85
Cabras	29	4,35
Ovejas	230	34,50
Porcinos		
Cerdas		
Cerdos de cebo		

100%
Ovino y caprino 259

8. Distribución General del Terreno - 2011

	Total	Regadío	Secano
Total Municipal	735	235	500
Tierras de cultivo			
Barbecho y otras tierras	85	14	71
Cultivos herbáceos	209	58	151
Cultivos leñosos	232	88	144
Tierras para pastos			
Pastizales	27		27
Prados naturales	27		27
Terreno forestal			
Monte abierto			
Monte leñoso	24		24
Monte maderable	81	75	6
Otras superficies			
Erial a pastos	20		20
Espartizal			
Ríos y lagos	12		12
Superficie no agrícola	45		45
Terreno improductivo			

72%
14%
10%
4%

● Tierras de cultivo 526 ● Tierras para pastos 27 ● Terreno forestal 105
● Otras superficies 77

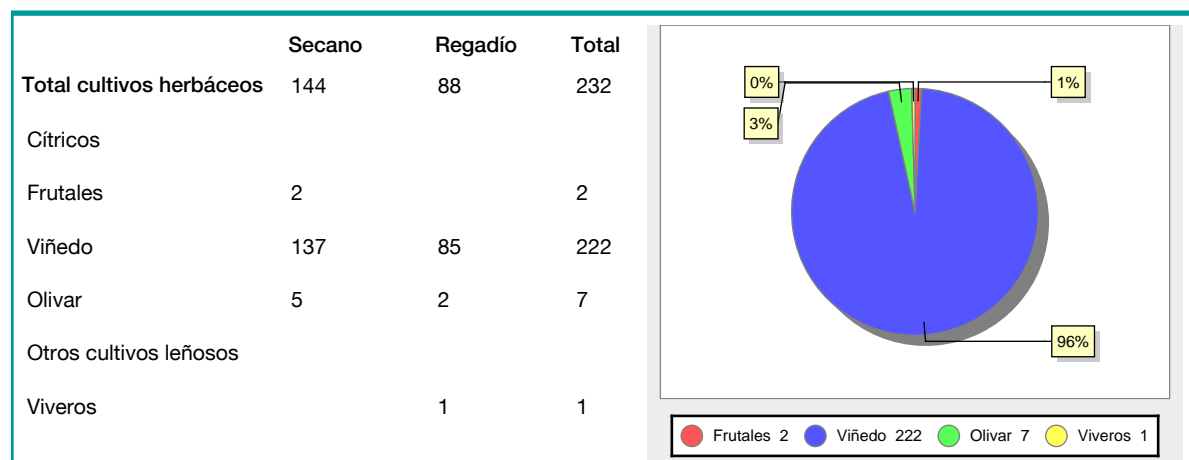
9. Distribución de cultivos herbáceos (Ha.) - 2011

	Secano	Regadío	Total
Total cultivos herbáceos	151	58	209
Cereales grano	140	45	185
Leguminosas grano		1	1
Patata		5	5
Cultivos industriales			
Flores y plantas			
Cultivos forrajeros	11	4	15
Hortalizas		3	3

89%
7%
2%
1%
0%

● Cereales grano 185 ● Leguminosas grano 1 ● Patata 5
● Cultivos forrajeros 15 ● Hortalizas 3

10. Distribución de cultivos leñosos (Ha.) - 2011



11. Parque de Vehículos

	2003	2004	2005	2006	2007	2008	2009	2010	2011
Total vehículos	116	123	134	137	151	154	155	156	155
Automóviles	75	77	79	79	85	84	81	81	82
Motos	4	4	5	6	7	11	9	8	7
Furgonetas y Camiones	31	34	39	41	43	43	48	50	49
Autobuses									
Tractores industriales	2	2	2	3	3	3	3	2	2
Otros vehículos	4	6	9	8	13	13	14	15	15

12. Entidades Financieras

	2006	2007	2008	2009	2010	2011
Entidades de depósito						
Entidades Financieras de Crédito						

13. Salud

	2007	2008	2009	2010	2011
Centros de salud					
Consultorios	1	1	1	1	1
Farmacias					
Botiquines	1	1		1	1

14. Espacios Deportivos

	2010	2011
Campos de tiro		
Campos de golf		
Campos de futbol		
Rocodromos		
Pistas de petanca		
Pistas de padel		
Pistas de atletismo		
Piscinas cubiertas		
Pistas de squash		
Pistas polideportivas		
Pistas de tenis		
Piscinas al aire libre	1	1
Pabellones polideportivos		
Pabellones con fronton		
Frontones		

15. Turismo - 2012

	Establecimientos	Habitaciones	Plazas
Hoteles			
Casas rurales			
Restaurantes			
Hostales			
Pensiones			
Turismo activo			
Agencias de viajes			
Apartamentos			
Campings			
Albergues turísticos			
Empresas organizadoras de congresos y reuniones			

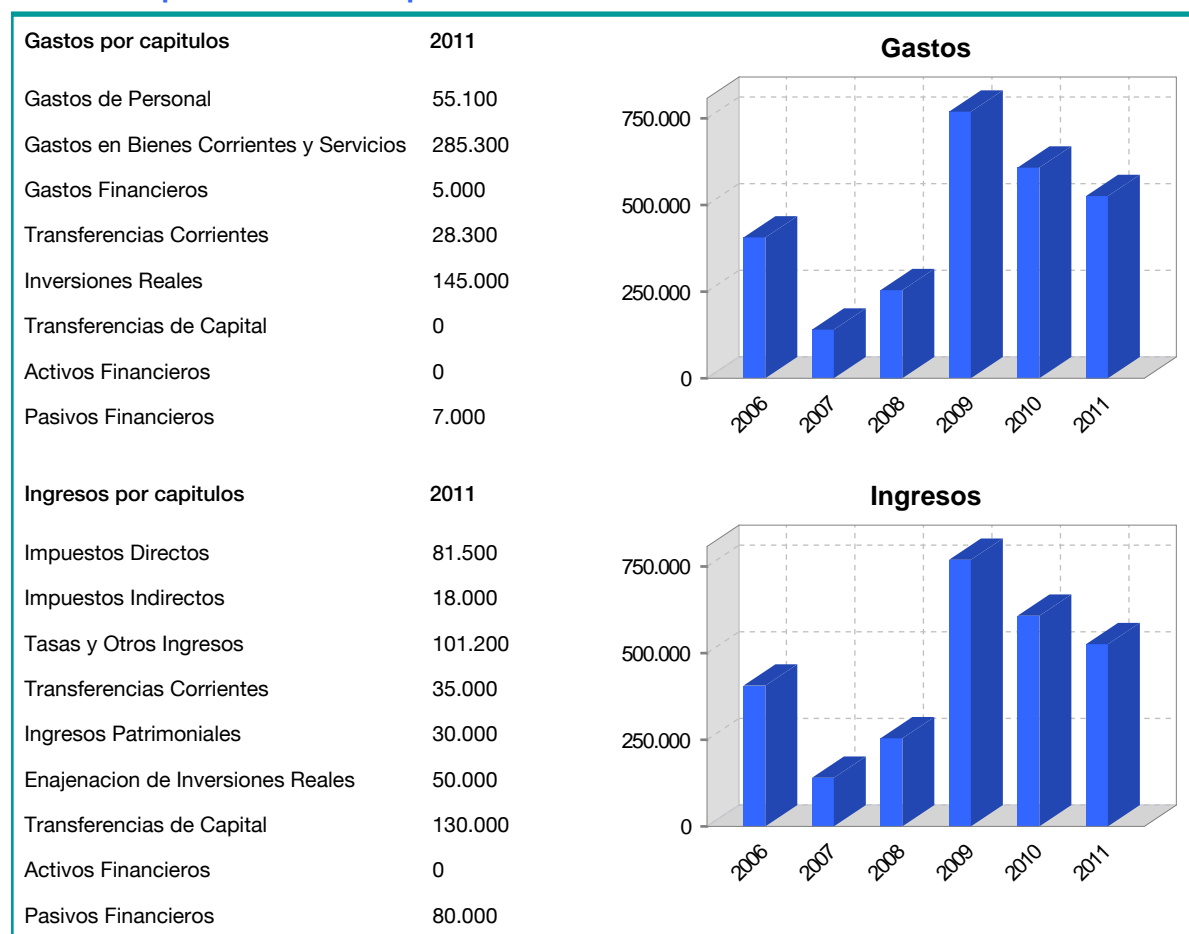
16. Educación - Curso 2011 / 2012 - Centros públicos

Educación Infantil, Primaria y Especial	ESO, Bachillerato y Ciclos Formativos
Institución educativa	Institución educativa

17. Educación - Curso 2011 / 2012 - Centros privados

Educación Infantil, Primaria y Especial	ESO, Bachillerato y Ciclos Formativos
Institución educativa	Institución educativa

18. Presupuestos Municipales



19. Elecciones

