

Ficha Municipal - 2012

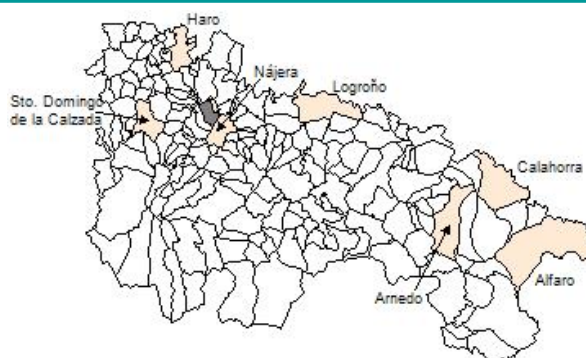
Comunidad Autónoma de La Rioja



Gobierno de La Rioja
Consejería de
Administración Pública
y Hacienda



Instituto
de Estadística
de La Rioja



1. Datos Generales

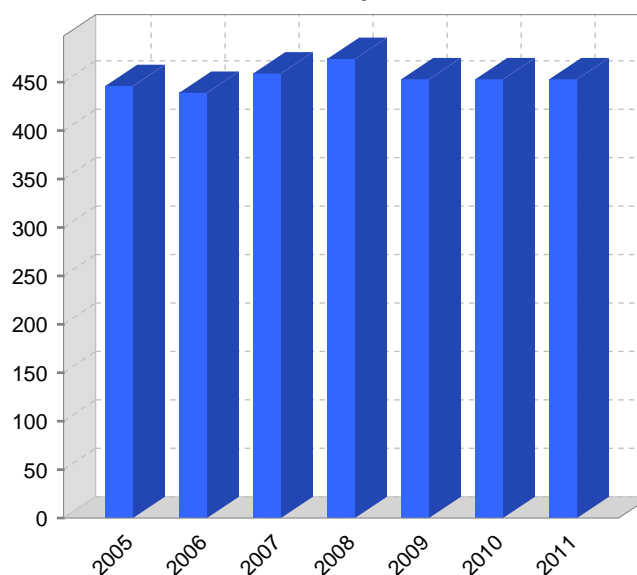
Código INE	26075	Superficie municipal (Km ²)	15,86
Municipio	Hormilla	Altitud máxima del núcleo principal del municipio (m)	522
Partido judicial	Logroño	Distancia a la capital	30
Zona de salud	Nájera	Número de núcleos	2

2. Evolución Demográfica

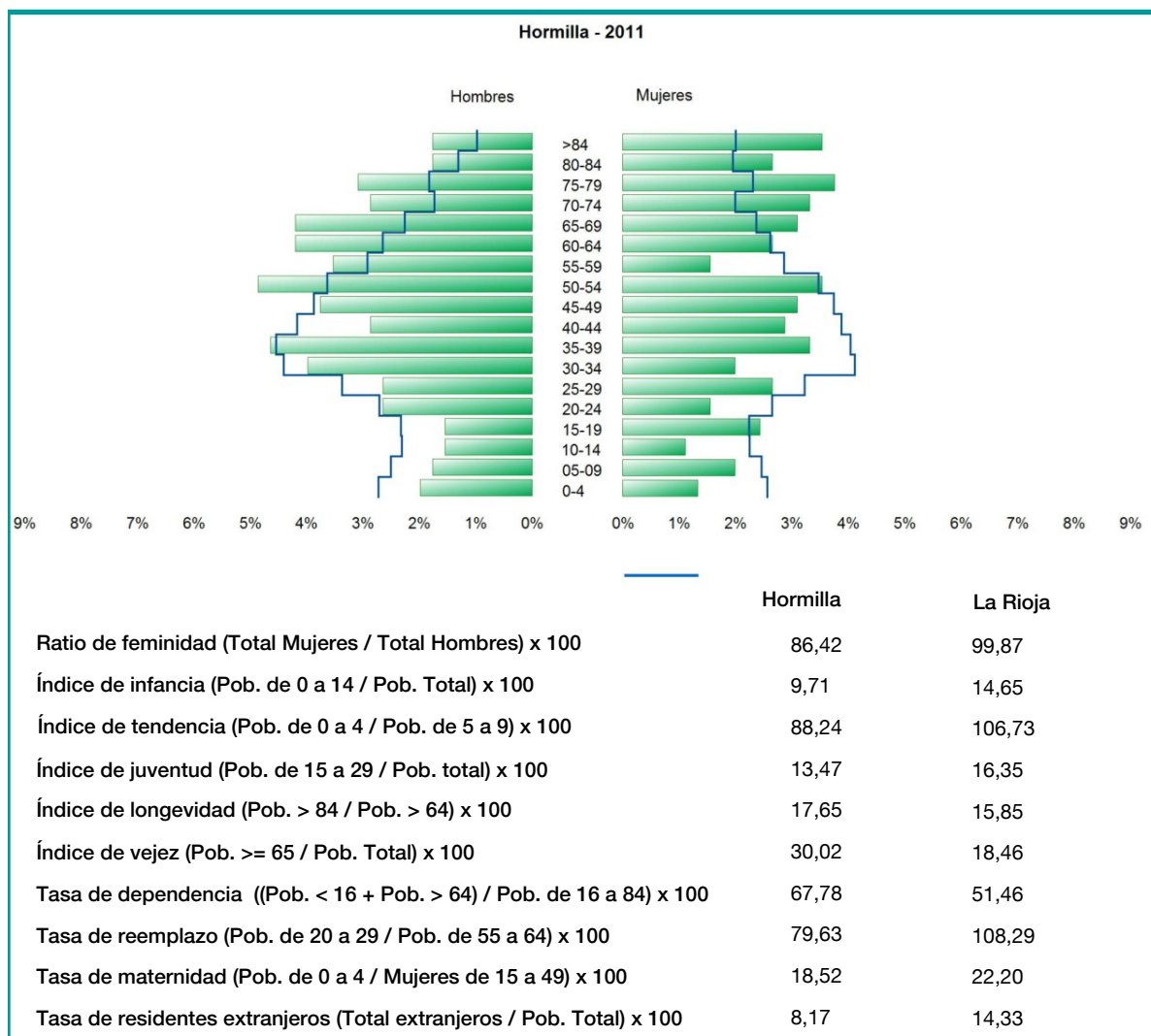
Padrón	2005	2006	2007	2008	2009	2010	2011
Total	446	439	459	474	453	453	453
Hombres	231	230	242	257	245	246	243
Mujeres	215	209	217	217	208	207	210
Densidad	28,1	27,7	28,9	29,9	28,6	28,6	28,6

Padrón municipal de habitantes

Censo	1991	2001
Total	499	454
Hombres	260	235
Mujeres	239	219
Extranjeros		4



3. Pirámide, índices y tasas de Población (1/1/2011)



4. Movimiento Natural de la Población

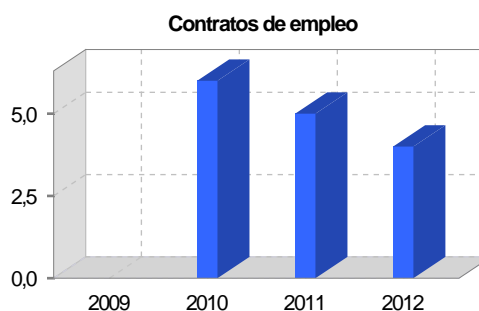
	2005	2006	2007	2008	2009	2010
Nacimientos	2	2	2	3	5	3
Defunciones	4	5	5	11	5	7
Matrimonios	1				2	1
Crecimiento vegetativo	-2	-3	-3	-8	0	-4
Tasa bruta de mortalidad	10,17	11,14	17,15	17,26	13,25	15,45
Tasa bruta de natalidad	4,52	4,45	5,36	8,63	8,83	6,62
Tasa bruta de nupcialidad	2,26			4,31	3,31	2,21

5. Mercado Laboral. (a 31 de marzo)

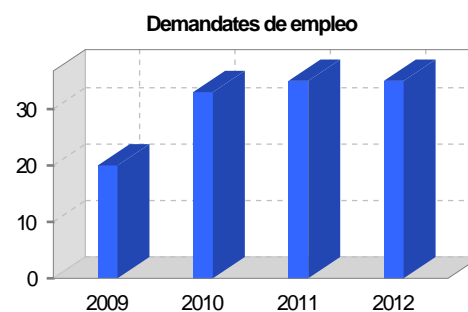
Afiliados en alta laboral en la Seguridad Social (2012)

Total	Régimen general y otros	Autónomo no agrario	Autónomo agrario (SETA)
99	34	25	40

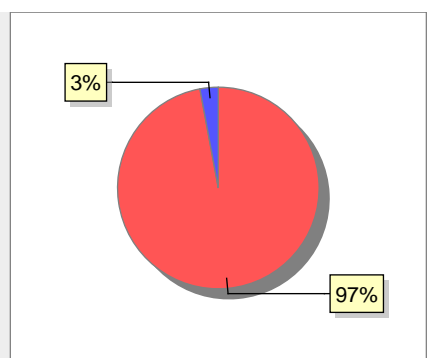
Contratos	2009	2010	2011	2012
Total		6	5	4
Hombres		6	5	3
Mujeres				1



Paro registrado	2009	2010	2011	2012
Total	20	33	35	35
Hombres	14	22	26	24
Mujeres	6	11	9	11



6. Catastro



● Superficie rústica (Ha.)	1.524,93
● Superficie urbana (Ha.)	46

Titulares 2012

Urbano	656
Rústico	847
Urbano/Rústico	1.178

Unidades Rústicas 2011

Parcelas	2.120
Subparcelas	2.679

Valor Catastral Rústico 2011

Valor (Miles de Euros)	6.849,3
------------------------	---------

Valor Catastral Urbano 2011

Valor catastral del suelo	23.023,13
Valor catastral de la construcción	14.782,54

Unidades Urbanas 2011

Industrial	213
Residencial	327
Terciario y comercial	13
Equipamiento	3
Suelo vacante	270
Edificio Singular	1

Superficie Urbana 2011

Superficie edificada	15
Superficie sin edificar	31

7. Ganadería - 2011

	Cabezas ganaderas	Unidades ganaderas
Aves		
Gallinas		
Pollos		
Bovinos	178	106,80
Terneros de cebo	178	106,80
Vacas de carne		
Vacas de ordeño		
Conejas		
Conejas		
Ovinos y Caprinos	1.197	179,55
Cabras		
Ovejas	1.197	179,55
Porcinos		
Cerdas		
Cerdos de cebo		

87%
13%

● Bovino 178 ● Ovino y caprino 1.197

8. Distribución General del Terreno - 2011

	Total	Regadío	Secano
Total Municipal	1.600	902	698
Tierras de cultivo			
Barbecho y otras tierras	180	69	111
Cultivos herbáceos	772	700	72
Cultivos leñosos	375	133	242
Tierras para pastos			
Pastizales	55		55
Prados naturales			
Terreno forestal			
Monte abierto			
Monte leñoso	75		75
Monte maderable			
Otras superficies			
Erial a pastos	18		18
Espartizal			
Ríos y lagos	10		10
Superficie no agrícola	114		114
Terreno improductivo	1		1

83%
9%
5%
3%

● Tierras de cultivo 1.327 ● Tierras para pastos 55 ● Terreno forestal 75
● Otras superficies 143

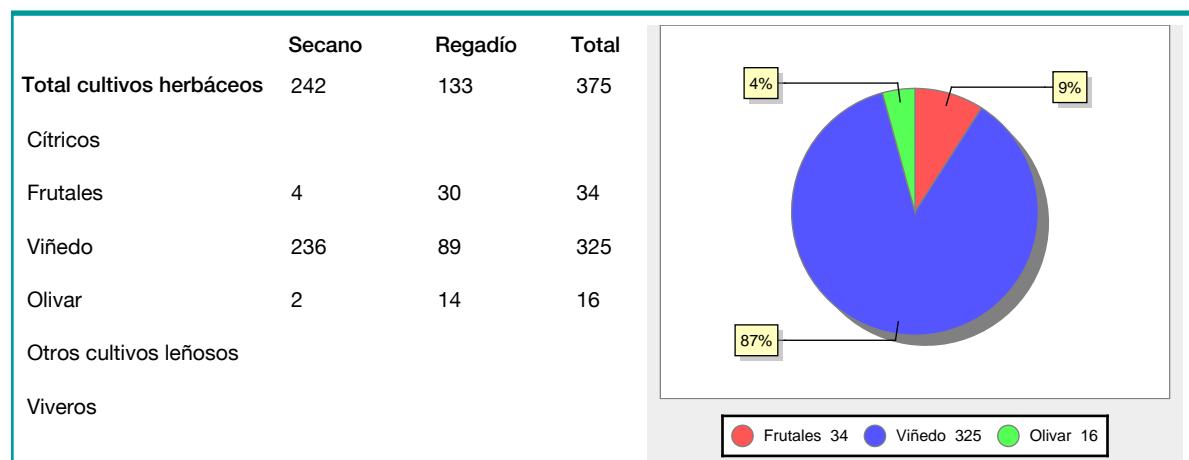
9. Distribución de cultivos herbáceos (Ha.) - 2011

	Secano	Regadío	Total
Total cultivos herbáceos	72	700	772
Cereales grano	69	601	670
Leguminosas grano		1	1
Patata		18	18
Cultivos industriales		61	61
Flores y plantas			
Cultivos forrajeros	3	15	18
Hortalizas		4	4

87%
8%
2%
2%
1%
0%

● Cereales grano 670 ● Leguminosas grano 1 ● Patata 18
● Cultivos industriales 61 ● Cultivos forrajeros 18
● Hortalizas 4

10. Distribución de cultivos leñosos (Ha.) - 2011



11. Parque de Vehículos

	2003	2004	2005	2006	2007	2008	2009	2010	2011
Total vehículos	316	323	315	335	353	411	419	411	409
Automóviles	183	185	179	193	195	198	218	218	224
Motos	16	15	14	15	17	21	24	29	25
Furgonetas y Camiones	104	104	104	112	123	152	143	131	125
Autobuses									
Tractores industriales			1	1	2	9	7	6	5
Otros vehículos	13	19	17	14	16	31	27	27	30

12. Entidades Financieras

	2006	2007	2008	2009	2010	2011
Entidades de depósito	1	1	1	1	1	1
Entidades Financieras de Crédito						

13. Salud

	2007	2008	2009	2010	2011
Centros de salud					
Consultorios	1	1	1	1	1
Farmacias	1	1	1	1	1
Botiquines					

14. Espacios Deportivos

	2010	2011
Campos de tiro		
Campos de golf		
Campos de futbol		
Rocodromos		
Pistas de petanca		
Pistas de padel		
Pistas de atletismo		
Piscinas cubiertas		
Pistas de squash		
Pistas polideportivas	1	1
Pistas de tenis		
Piscinas al aire libre		
Pabellones polideportivos		
Pabellones con fronton		
Frontones	1	1

15. Turismo - 2012

	Establecimientos	Habitaciones	Plazas
Hoteles			
Casas rurales	1	4	8
Restaurantes			
Hostales			
Pensiones			
Turismo activo			
Agencias de viajes			
Apartamentos			
Campings			
Albergues turísticos			
Empresas organizadoras de congresos y reuniones			

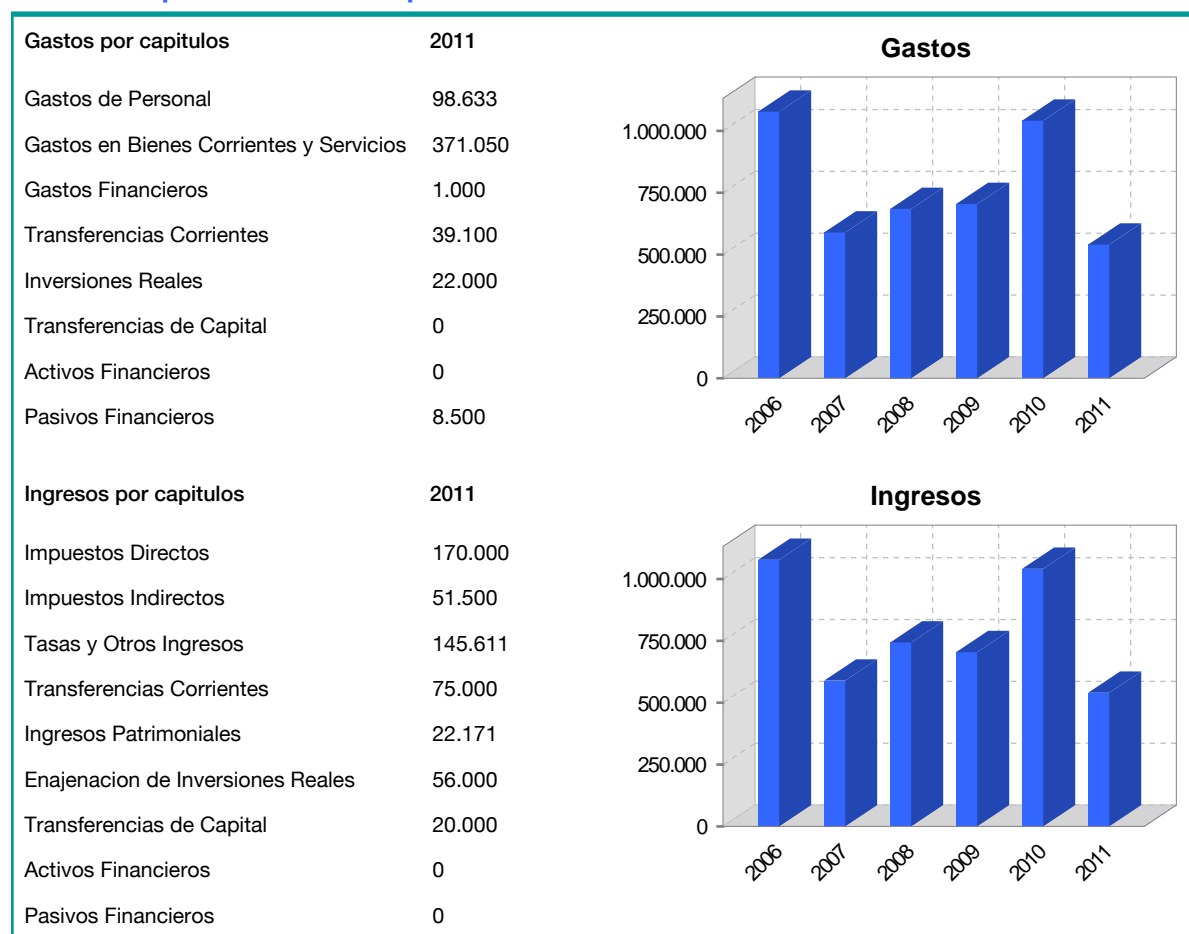
16. Educación - Curso 2011 / 2012 - Centros públicos

Educación Infantil, Primaria y Especial		ESO, Bachillerato y Ciclos Formativos
Institución educativa		Institución educativa
CRA	CRA "Cuenca del Najerilla"	Centros
Colegios	1	Alumnado
Alumnado		ESO
Alumnos	32	Bachillerato
		Ciclos Formativos

17. Educación - Curso 2011 / 2012 - Centros privados

Educación Infantil, Primaria y Especial		ESO, Bachillerato y Ciclos Formativos
Institución educativa		Institución educativa

18. Presupuestos Municipales



19. Elecciones

