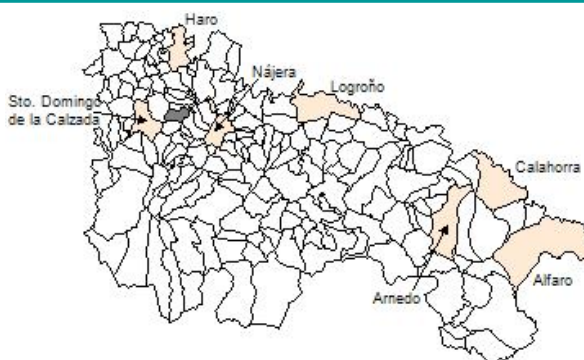


Ficha Municipal - 2012
Comunidad Autónoma de La Rioja



1. Datos Generales

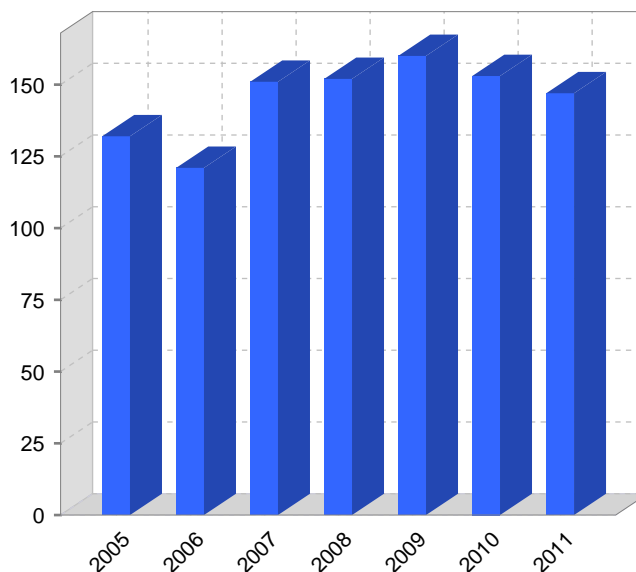
Código INE	26074	Superficie municipal (Km ²)	14,14
Municipio	Hervías	Altitud máxima del núcleo principal del municipio (m)	655
Partido judicial	Haro	Distancia a la capital	42
Zona de salud	Santo Domingo de la Calzada	Número de núcleos	2

2. Evolución Demográfica

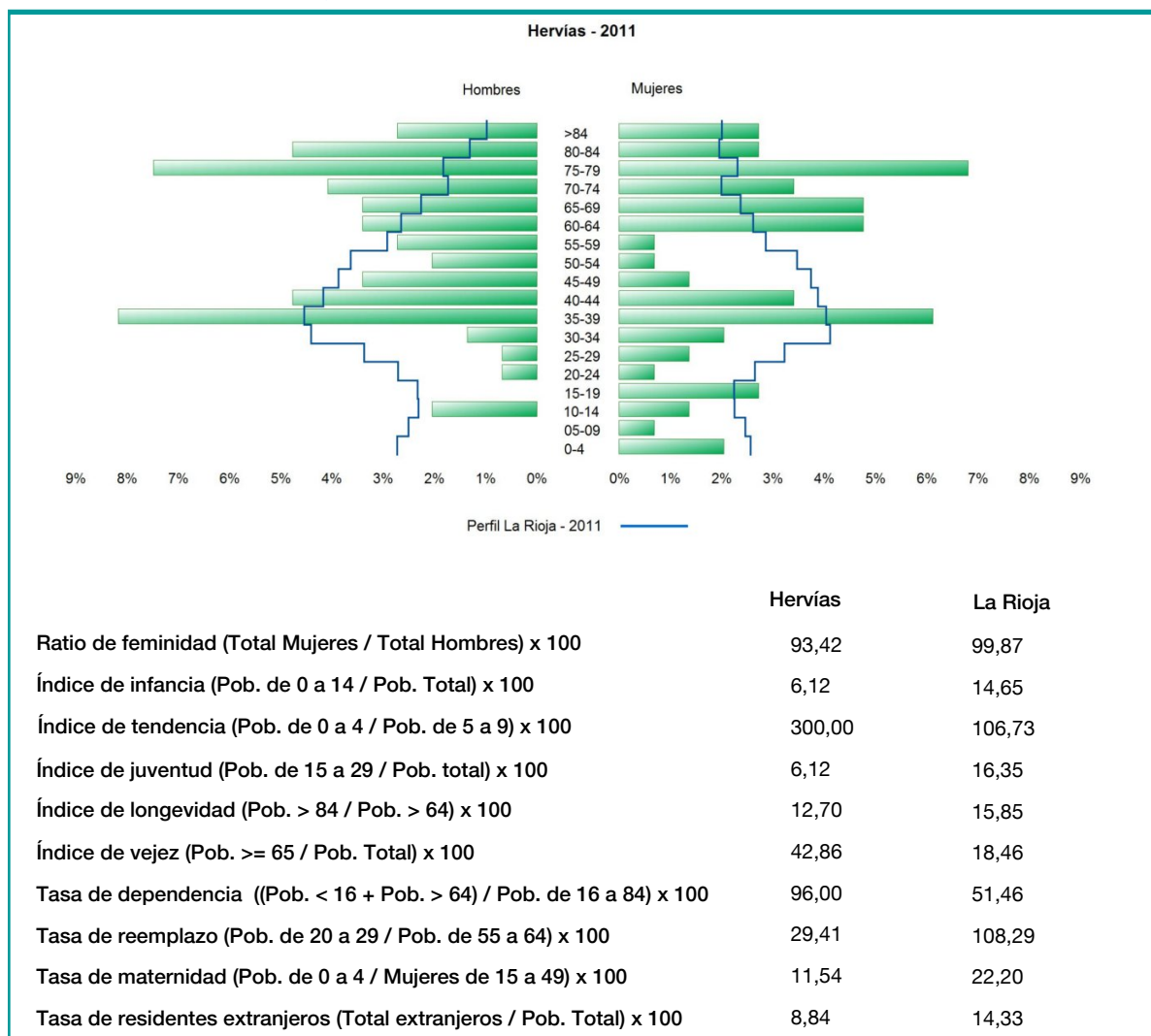
Padrón	2005	2006	2007	2008	2009	2010	2011
Total	132	121	151	152	160	153	147
Hombres	68	63	83	82	83	78	76
Mujeres	64	58	68	70	77	75	71
Densidad	9,3	8,6	10,7	10,7	11,3	10,8	10,4

Padrón municipal de habitantes

Censo	1991	2001
Total	224	149
Hombres	116	80
Mujeres	108	69
Extranjeros		1



3. Pirámide, índices y tasas de Población (1/1/2011)



4. Movimiento Natural de la Población

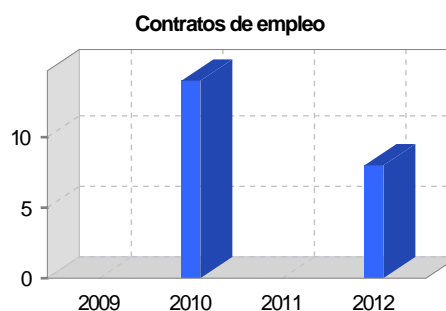
	2005	2006	2007	2008	2009	2010
Nacimientos			1		1	
Defunciones	2	2	6	3	3	1
Matrimonios		1				
Crecimiento vegetativo	-2	-2	-5	-3	-2	-1
Tasa bruta de mortalidad	15,81	29,41	29,70	19,23	12,78	6,67
Tasa bruta de natalidad		7,35	6,60	6,41	6,39	
Tasa bruta de nupcialidad	7,91	7,35				

5. Mercado Laboral. (a 31 de marzo)

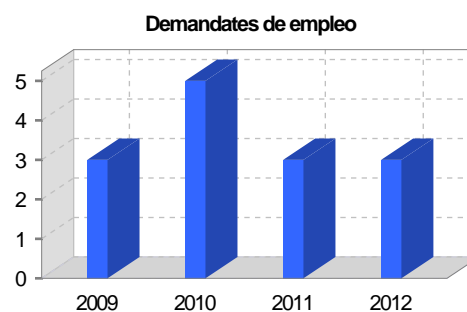
Afiliados en alta laboral en la Seguridad Social (2012)

Total	Régimen general y otros	Autónomo no agrario	Autónomo agrario (SETA)
24	9	8	7

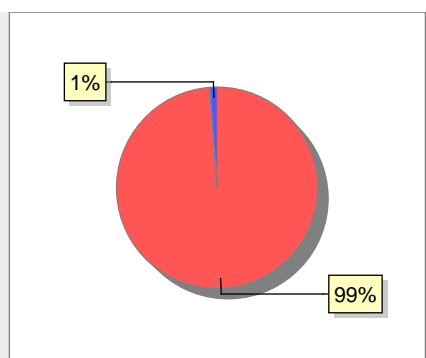
Contratos	2009	2010	2011	2012
Total		14		8
Hombres		14		8



Paro registrado	2009	2010	2011	2012
Total	3	5	3	3
Hombres	2	2	2	
Mujeres	1	3	1	3



6. Catastro



● Superficie rústica (Ha.)	1.328,02
● Superficie urbana (Ha.)	15,8

Titulares 2012

Urbano	416
Rústico	536
Urbano/Rústico	809

Unidades Rústicas 2011

Parcelas	1.236
Subparcelas	1.450

Valor Catastral Rústico 2011

Valor (Miles de Euros)	2.190,85
------------------------	----------

Valor Catastral Urbano 2011

Valor catastral del suelo	1.521,36
Valor catastral de la construcción	3.475,93

Unidades Urbanas 2011

Industrial	204
Residencial	194
Terciario y comercial	1
Equipamiento	4
Suelo vacante	180

Superficie Urbana 2011

Superficie edificada	10,82
Superficie sin edificar	4,98

7. Ganadería - 2011

	Cabezas ganaderas	Unidades ganaderas
Aves		
Gallinas		
Pollos		
Bovinos		
Terberos de cebo		
Vacas de carne		
Vacas de ordeño		
Conejas		
Conejas		
Ovinos y Caprinos		
Cabras		
Ovejas		
Porcinos		
Cerdas		
Cerdos de cebo		

SIN DATOS

8. Distribución General del Terreno - 2011

	Total	Regadío	Secano
Total Municipal	1.395	31	1.364
Tierras de cultivo	1.256	31	1.225
Barbecho y otras tierras	100		100
Cultivos herbáceos	1.104	30	1.074
Cultivos leñosos	52	1	51
Tierras para pastos	24		24
Pastizales	24		24
Prados naturales			
Terreno forestal	26		26
Monte abierto			
Monte leñoso	20		20
Monte maderable	6		6
Otras superficies	89		89
Erial a pastos	7		7
Espartizal			
Ríos y lagos	6		6
Superficie no agrícola	74		74
Terreno improductivo	2		2

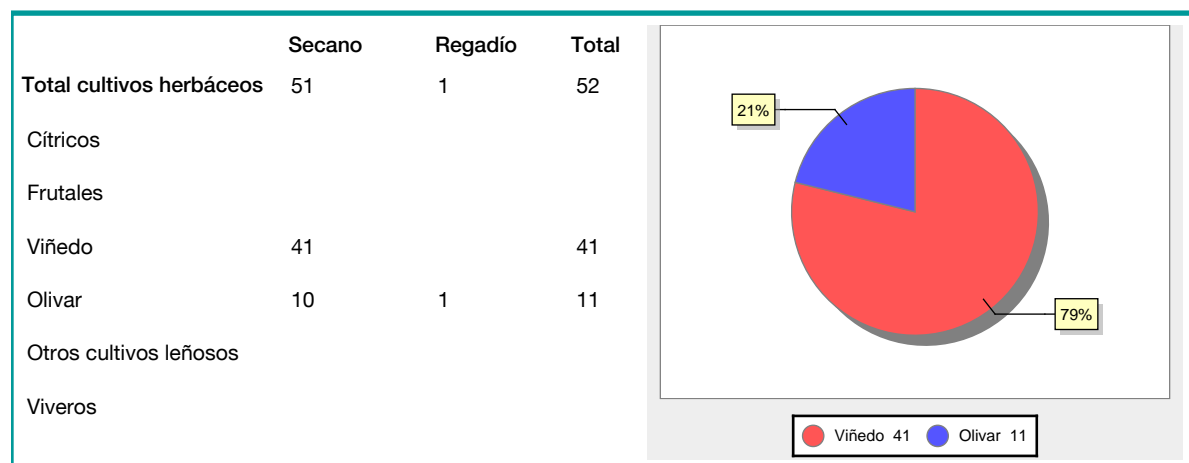
● Tierras de cultivo 1.256 ● Tierras para pastos 24 ● Terreno forestal 26
 ● Otras superficies 89

9. Distribución de cultivos herbáceos (Ha.) - 2011

	Secano	Regadío	Total
Total cultivos herbáceos	1.074	30	1.104
Cereales grano	1.004	1	1.005
Leguminosas grano			
Patata		4	4
Cultivos industriales	70	12	82
Flores y plantas			
Cultivos forrajeros			
Hortalizas		13	13

● Cereales grano 1.005 ● Patata 4
 ● Cultivos industriales 82 ● Hortalizas 13

10. Distribución de cultivos leñosos (Ha.) - 2011



11. Parque de Vehículos

	2003	2004	2005	2006	2007	2008	2009	2010	2011
Total vehículos	126	128	134	123	145	145	142	136	142
Automóviles	98	97	99	98	106	107	105	101	108
Motos	1	1	2	4	5	6	6	7	9
Furgonetas y Camiones	14	17	18	16	19	18	17	19	19
Autobuses									
Tractores industriales	5	5	5	5	6	5	5	2	1
Otros vehículos	8	8	10		9	9	9	7	5

12. Entidades Financieras

	2006	2007	2008	2009	2010	2011
Entidades de depósito	2	2	2	2	2	2
Entidades Financieras de Crédito						

13. Salud

	2007	2008	2009	2010	2011
Centros de salud					
Consultorios	1	1	1	1	1
Farmacias					
Botiquines	1	1	1	1	1

14. Espacios Deportivos

	2010	2011
Campos de tiro		
Campos de golf		
Campos de fútbol		
Rocodromos		
Pistas de petanca		
Pistas de padel		
Pistas de atletismo		
Piscinas cubiertas		
Pistas de squash		
Pistas polideportivas		
Pistas de tenis		
Piscinas al aire libre		
Pabellones polideportivos		
Pabellones con fronton	1	1
Frontones		

15. Turismo - 2012

	Establecimientos	Habitaciones	Plazas
Hoteles			
Casas rurales			
Restaurantes			
Hostales			
Pensiones			
Turismo activo			
Agencias de viajes			
Apartamentos			
Campings			
Albergues turísticos			
Empresas organizadoras de congresos y reuniones			

16. Educación - Curso 2011 / 2012 - Centros públicos

Educación Infantil, Primaria y Especial	ESO, Bachillerato y Ciclos Formativos
Institución educativa	Institución educativa

17. Educación - Curso 2011 / 2012 - Centros privados

Educación Infantil, Primaria y Especial	ESO, Bachillerato y Ciclos Formativos
Institución educativa	Institución educativa

18. Presupuestos Municipales



19. Elecciones

