

Ficha Municipal - 2012

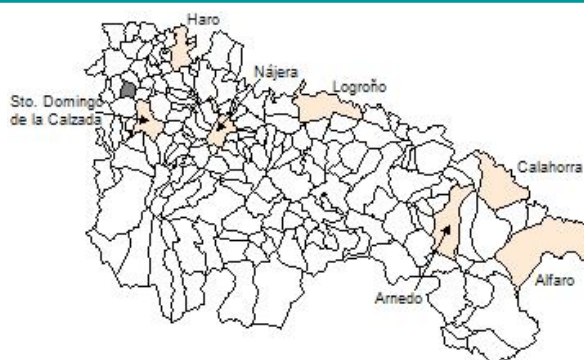
Comunidad Autónoma de La Rioja



Gobierno de La Rioja
Consejería de
Administración Pública
y Hacienda



Instituto
de Estadística
de La Rioja



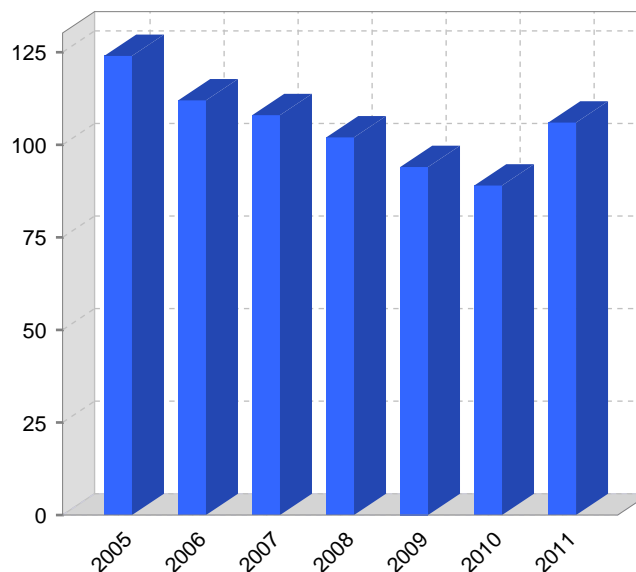
1. Datos Generales

Código INE	26073	Superficie municipal (Km ²)	10,88
Municipio	Herramélluri	Altitud máxima del núcleo principal del municipio (m)	570
Partido judicial	Haro	Distancia a la capital	55
Zona de salud	Santo Domingo de la Calzada	Número de núcleos	4

2. Evolución Demográfica

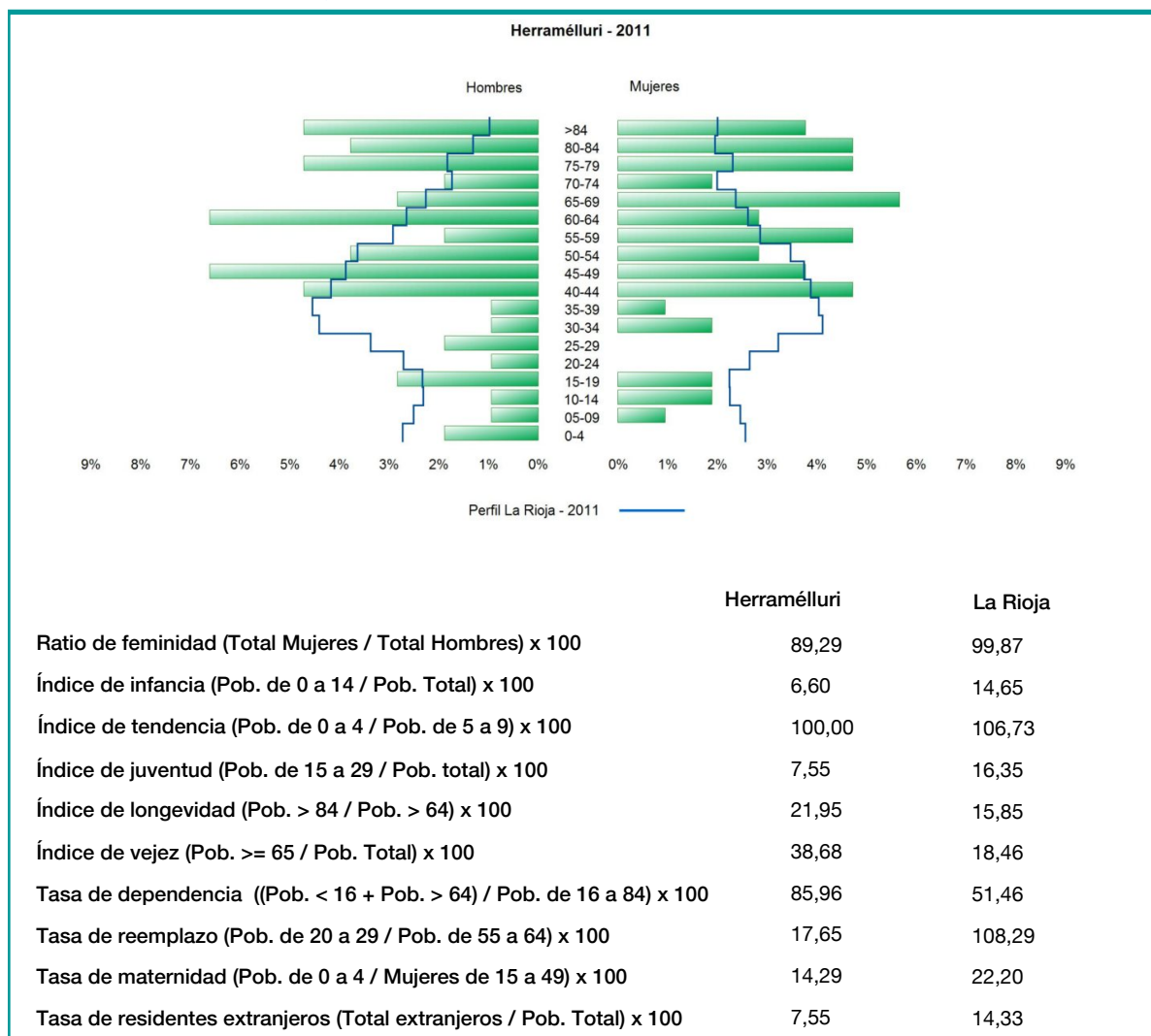
Padrón	2005	2006	2007	2008	2009	2010	2011
Total	124	112	108	102	94	89	106
Hombres	67	60	57	55	51	47	56
Mujeres	57	52	51	47	43	42	50
Densidad	11,4	10,3	9,9	9,4	8,6	8,2	9,7

Padrón municipal de habitantes



Censo	1991	2001
Total	196	142
Hombres	104	76
Mujeres	92	66
Extranjeros		

3. Pirámide, índices y tasas de Población (1/1/2011)



4. Movimiento Natural de la Población

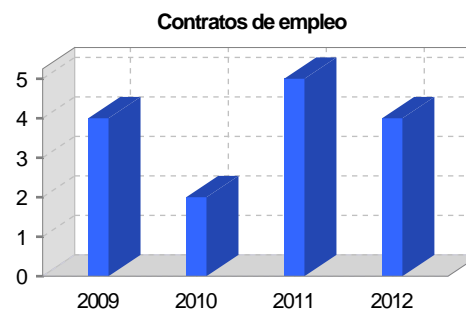
	2005	2006	2007	2008	2009	2010
Nacimientos		1		1		
Defunciones	3	1	1	1	2	4
Matrimonios			1	1		1
Crecimiento vegetativo	-3	0	-1	0	-2	-4
Tasa bruta de mortalidad	16,95	9,09	9,52	15,31	32,79	41,03
Tasa bruta de natalidad	8,47	9,09	9,52	10,20		
Tasa bruta de nupcialidad		9,09	9,52	10,20	10,93	10,26

5. Mercado Laboral. (a 31 de marzo)

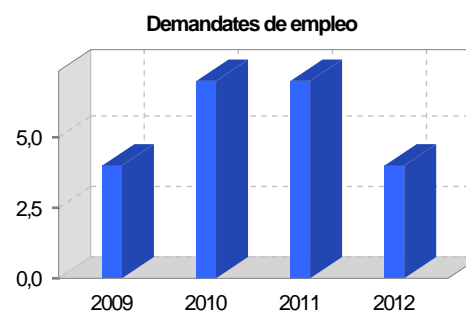
Afiliados en alta laboral en la Seguridad Social (2012)

Total	Régimen general y otros	Autónomo no agrario	Autónomo agrario (SETA)
31	19	7	5

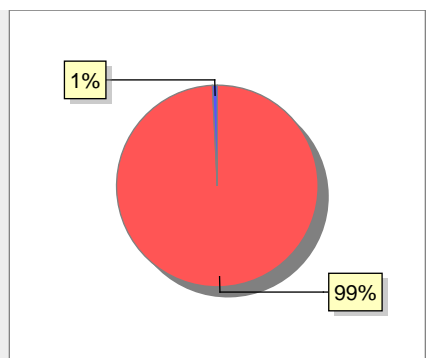
Contratos	2009	2010	2011	2012
Total	4	2	5	4
Hombres	2		4	3
Mujeres	2	2	1	1



Paro registrado	2009	2010	2011	2012
Total	4	7	7	4
Hombres	3	7	5	3
Mujeres	1		2	1



6. Catastro



● Superficie rústica (Ha.)	1.058,07
● Superficie urbana (Ha.)	8,38

Titulares 2012

Urbano	337
Rústico	473
Urbano/Rústico	659

Unidades Rústicas 2011

Parcelas	1.454
Subparcelas	1.539

Valor Catastral Rústico 2011

Valor (Miles de Euros)	1.541,69
------------------------	----------

Valor Catastral Urbano 2011

Valor catastral del suelo	1.603,81
Valor catastral de la construcción	3.659,17

Unidades Urbanas 2011

Industrial	164
Residencial	190
Terciario y comercial	7
Equipamiento	7
Suelo vacante	67
Edificio Singular	1

Superficie Urbana 2011

Superficie edificada	5,91
Superficie sin edificar	2,47

7. Ganadería - 2011

	Cabezas ganaderas	Unidades ganaderas
Aves		
Gallinas		
Pollos		
Bovinos		
Terneros de cebo		
Vacas de carne		
Vacas de ordeño		
Conejas		
Conejas		
Ovinos y Caprinos		
Cabras		
Ovejas		
Porcinos		
Cerdas		
Cerdos de cebo		

SIN DATOS

8. Distribución General del Terreno - 2011

	Total	Regadío	Secano
Total Municipal	1.127	203	924
Tierras de cultivo	1.031	193	838
Barbecho y otras tierras	35	8	27
Cultivos herbáceos	985	185	800
Cultivos leñosos	11		11
Tierras para pastos	6		6
Pastizales	6		6
Prados naturales			
Terreno forestal	41	10	31
Monte abierto			
Monte leñoso	22		22
Monte maderable	19	10	9
Otras superficies	49		49
Erial a pastos	8		8
Espartizal			
Ríos y lagos	8		8
Superficie no agrícola	33		33
Terreno improductivo			

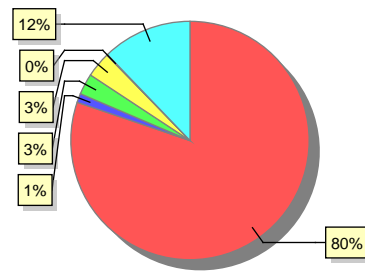


91% 4% 4% 1%

● Tierras de cultivo 1.031 ● Tierras para pastos 6 ● Terreno forestal 41
● Otras superficies 49

9. Distribución de cultivos herbáceos (Ha.) - 2011

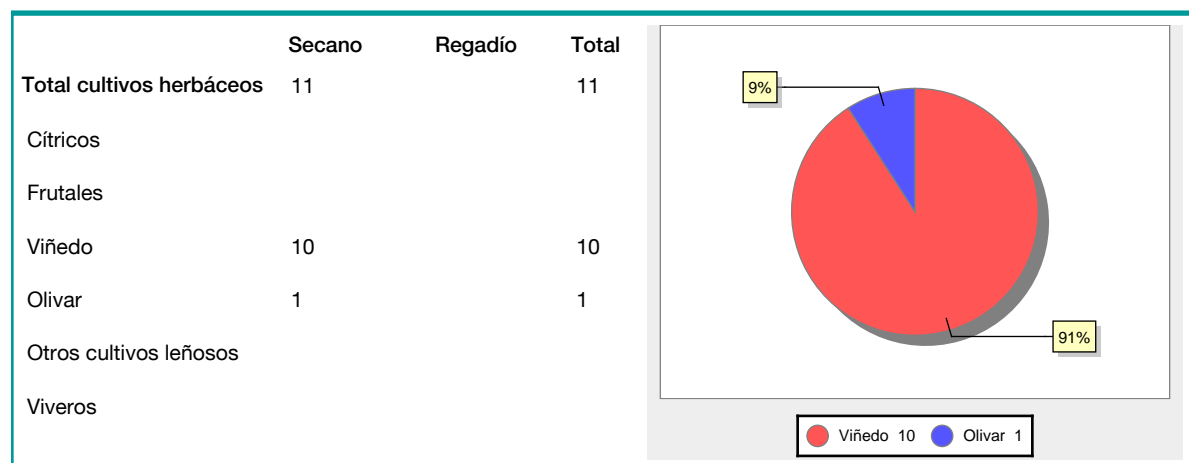
	Secano	Regadío	Total
Total cultivos herbáceos	800	185	985
Cereales grano	762	28	790
Leguminosas grano	12		12
Patata		28	28
Cultivos industriales	26	8	34
Flores y plantas			
Cultivos forrajeros		1	1
Hortalizas		120	120



80% 12% 0% 3% 3% 1%

● Cereales grano 790 ● Leguminosas grano 12 ● Patata 28
● Cultivos industriales 34 ● Cultivos forrajeros 1
● Hortalizas 120

10. Distribución de cultivos leñosos (Ha.) - 2011



11. Parque de Vehículos

	2003	2004	2005	2006	2007	2008	2009	2010	2011
Total vehículos	116	113	115	117	117	128	126	124	123
Automóviles	95	90	92	91	92	99	97	95	95
Motos	5	5	7	7	7	7	7	7	7
Furgonetas y Camiones	16	18	16	17	17	21	20	19	18
Autobuses									
Tractores industriales									
Otros vehículos				2	1	1	2	3	3

12. Entidades Financieras

	2006	2007	2008	2009	2010	2011
Entidades de depósito	1	1	1	1	1	1
Entidades Financieras de Crédito						

13. Salud

	2007	2008	2009	2010	2011
Centros de salud					
Consultorios	1	1	1	1	1
Farmacias					
Botiquines	1	1	1	1	1

14. Espacios Deportivos

	2010	2011
Campos de tiro		
Campos de golf		
Campos de futbol		
Rocodromos		
Pistas de petanca		
Pistas de padel		
Pistas de atletismo		
Piscinas cubiertas		
Pistas de squash		
Pistas polideportivas	1	1
Pistas de tenis		
Piscinas al aire libre		
Pabellones polideportivos		
Pabellones con fronton		
Frontones	1	1

15. Turismo - 2012

	Establecimientos	Habitaciones	Plazas
Hoteles			
Casas rurales			
Restaurantes			
Hostales			
Pensiones			
Turismo activo			
Agencias de viajes			
Apartamentos			
Campings			
Albergues turísticos			
Empresas organizadoras de congresos y reuniones			

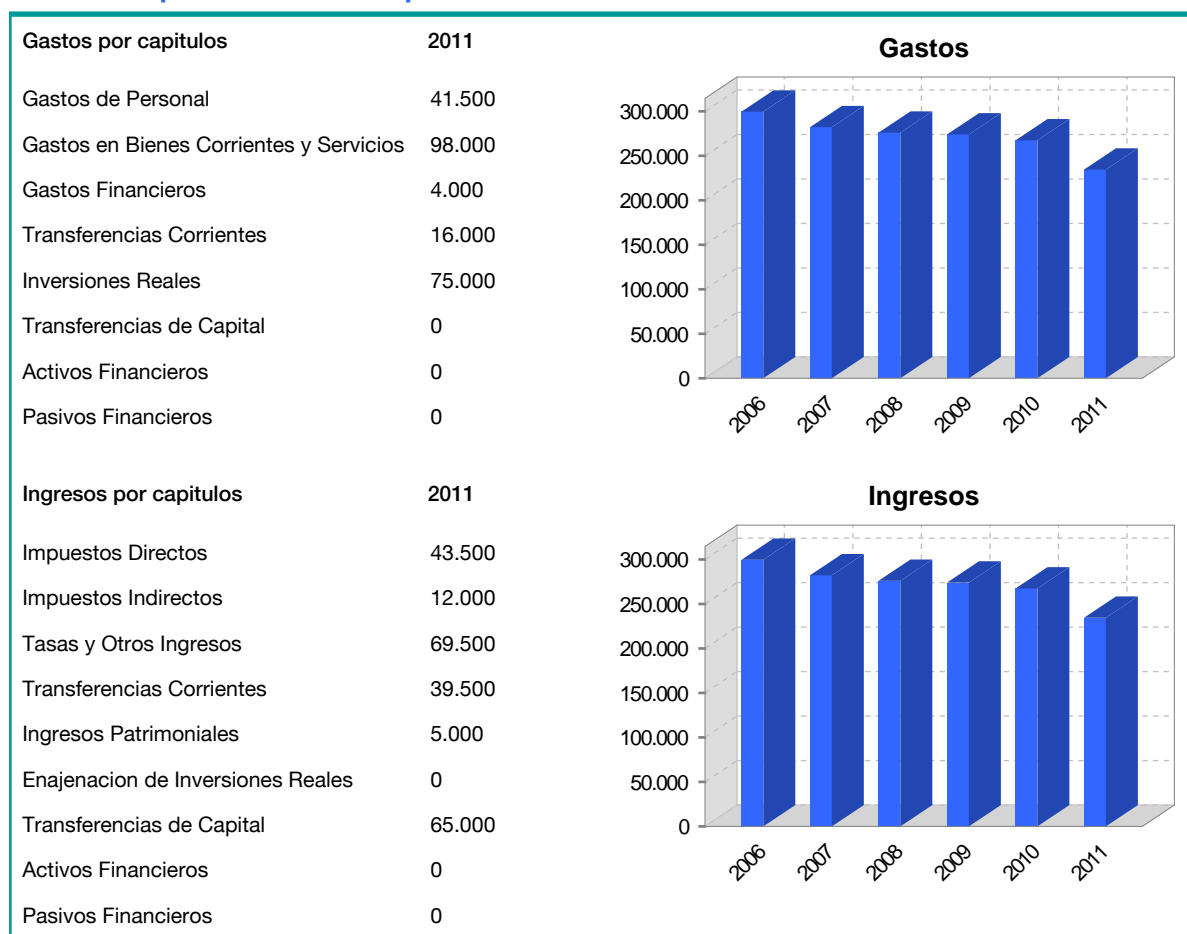
16. Educación - Curso 2011 / 2012 - Centros públicos

Educación Infantil, Primaria y Especial	ESO, Bachillerato y Ciclos Formativos
Institución educativa	Institución educativa

17. Educación - Curso 2011 / 2012 - Centros privados

Educación Infantil, Primaria y Especial	ESO, Bachillerato y Ciclos Formativos
Institución educativa	Institución educativa

18. Presupuestos Municipales



19. Elecciones

