

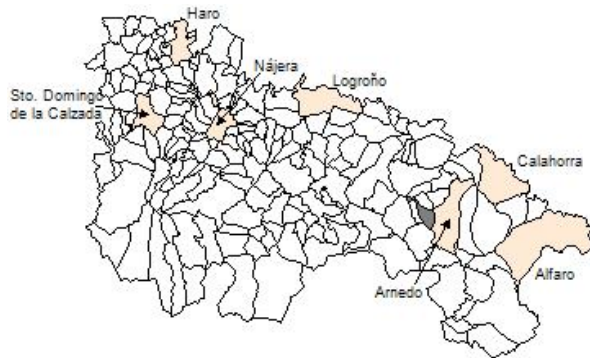
**Ficha Municipal - 2012**  
**Comunidad Autónoma de La Rioja**



Gobierno de La Rioja  
Consejería de  
Administración Pública  
y Hacienda



Instituto  
de Estadística  
de La Rioja



**1. Datos Generales**

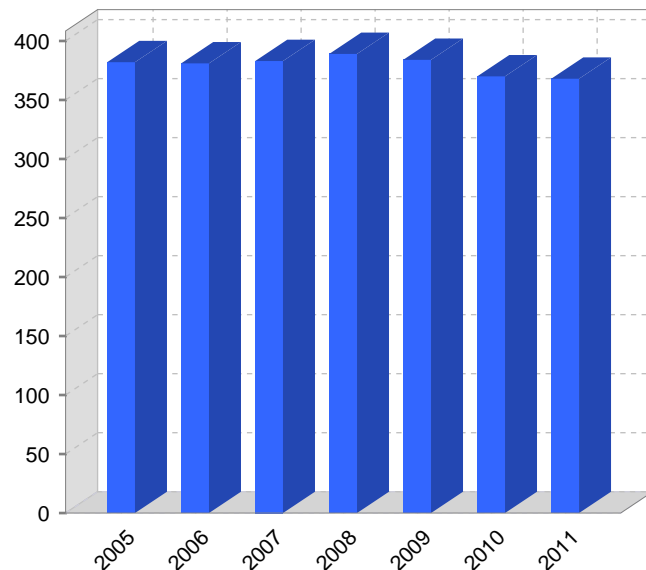
|                  |           |   |       |
|------------------|-----------|---|-------|
| Código INE       | 26072     | Superficie municipal (Km <sup>2</sup> )               | 17,21 |
| Municipio        | Herce     | Altitud máxima del núcleo principal del municipio (m) | 593   |
| Partido judicial | Calahorra | Distancia a la capital                                | 54    |
| Zona de salud    | Arnedo    | Número de núcleos                                     | 2     |

**2. Evolución Demográfica**

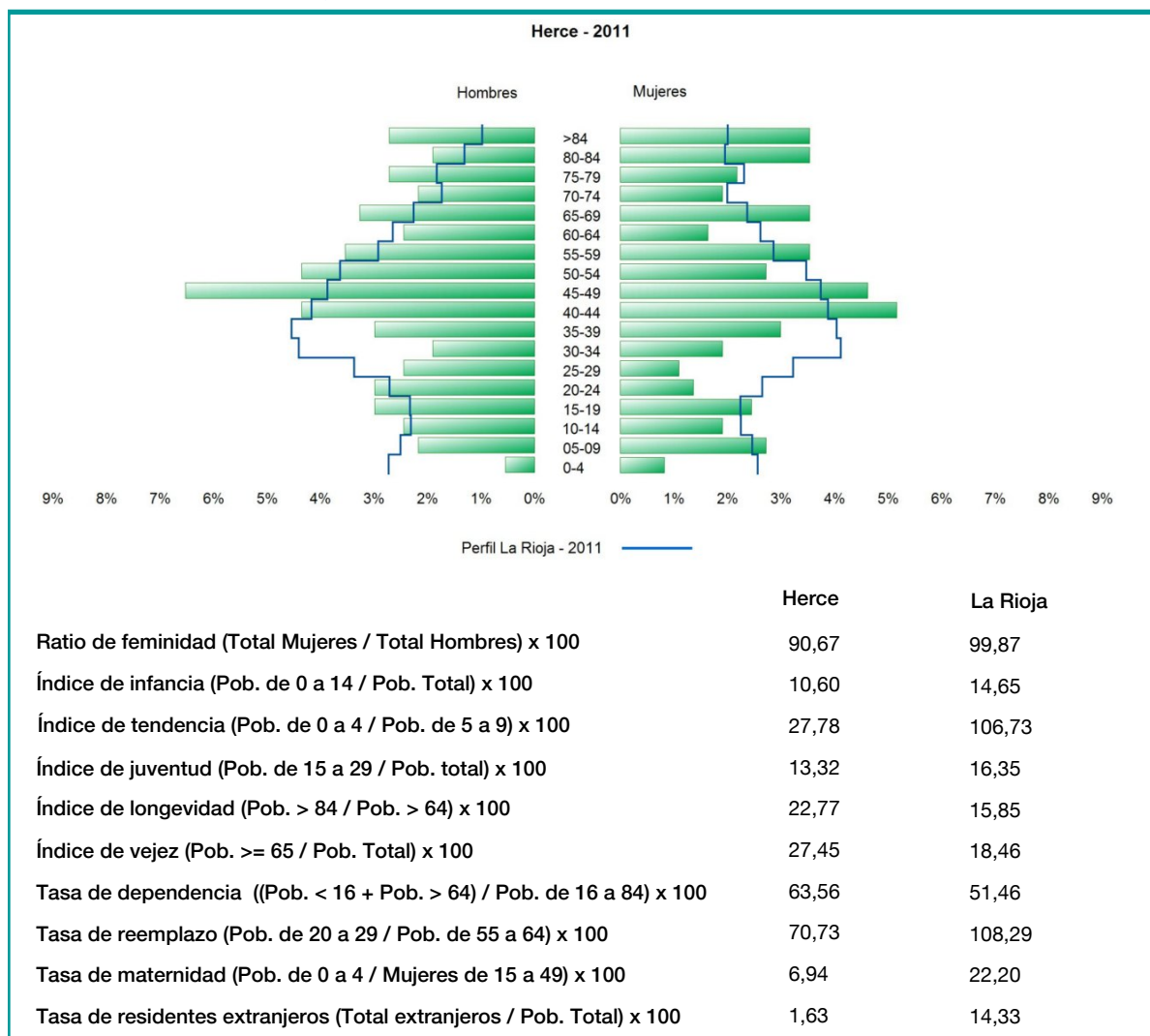
| Padrón   | 2005 | 2006 | 2007 | 2008 | 2009 | 2010 | 2011 |
|----------|------|------|------|------|------|------|------|
| Total    | 382  | 381  | 383  | 389  | 384  | 370  | 368  |
| Hombres  | 202  | 202  | 206  | 211  | 208  | 196  | 193  |
| Mujeres  | 180  | 179  | 177  | 178  | 176  | 174  | 175  |
| Densidad | 22,2 | 22,1 | 22,3 | 22,6 | 22,3 | 21,5 | 21,4 |

**Padrón municipal de habitantes**

| Censo       | 1991 | 2001 |
|-------------|------|------|
| Total       | 380  | 398  |
| Hombres     | 190  | 206  |
| Mujeres     | 190  | 192  |
| Extranjeros |      | 2    |



### 3. Pirámide, índices y tasas de Población (1/1/2011)



### 4. Movimiento Natural de la Población

|                           | 2005  | 2006  | 2007  | 2008  | 2009  | 2010  |
|---------------------------|-------|-------|-------|-------|-------|-------|
| Nacimientos               | 4     | 2     | 2     | 1     | 1     |       |
| Defunciones               | 5     | 6     | 5     | 4     | 4     | 6     |
| Matrimonios               | 1     |       |       |       | 1     |       |
| Crecimiento vegetativo    | -1    | -4    | -3    | -3    | -3    | -6    |
| Tasa bruta de mortalidad  | 14,42 | 14,40 | 11,66 | 10,35 | 13,26 | 16,26 |
| Tasa bruta de natalidad   | 7,86  | 5,24  | 3,89  | 2,59  | 2,65  |       |
| Tasa bruta de nupcialidad | 2,62  |       |       | 2,59  | 2,65  |       |

## 5. Mercado Laboral. (a 31 de marzo)

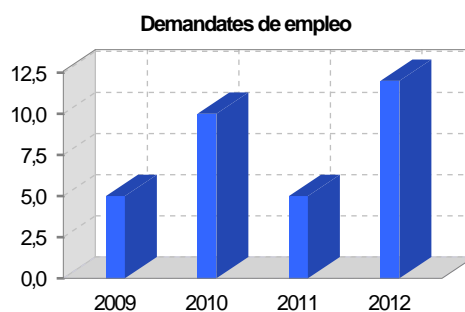
### Afiliados en alta laboral en la Seguridad Social (2012)

| Total | Régimen general y otros | Autónomo no agrario | Autónomo agrario (SETA) |
|-------|-------------------------|---------------------|-------------------------|
| 52    | 23                      | 21                  | 8                       |

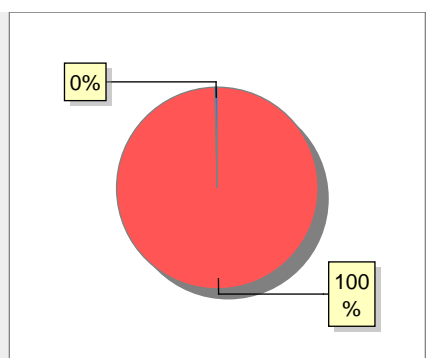
| Contratos | 2009 | 2010 | 2011 | 2012 |
|-----------|------|------|------|------|
| Total     | 1    | 3    |      |      |
| Hombres   |      |      |      |      |
| Mujeres   | 1    | 3    |      |      |



| Paro registrado | 2009 | 2010 | 2011 | 2012 |
|-----------------|------|------|------|------|
| Total           | 5    | 10   | 5    | 12   |
| Hombres         | 3    | 8    | 3    | 6    |
| Mujeres         | 2    | 2    | 2    | 6    |



## 6. Catastro



|                            |          |
|----------------------------|----------|
| ● Superficie rústica (Ha.) | 1.704,55 |
| ● Superficie urbana (Ha.)  | 6,62     |

### Titulares 2012

|                |       |
|----------------|-------|
| Urbano         | 499   |
| Rústico        | 876   |
| Urbano/Rústico | 1.096 |

### Unidades Rústicas 2011

|             |       |
|-------------|-------|
| Parcelas    | 4.758 |
| Subparcelas | 5.042 |

### Valor Catastral Rústico 2011

|                        |        |
|------------------------|--------|
| Valor (Miles de Euros) | 618,41 |
|------------------------|--------|

### Valor Catastral Urbano 2011

|                                    |          |
|------------------------------------|----------|
| Valor catastral del suelo          | 2.004,05 |
| Valor catastral de la construcción | 3.934,82 |

### Unidades Urbanas 2011

|                       |     |
|-----------------------|-----|
| Industrial            | 258 |
| Residencial           | 276 |
| Terciario y comercial | 23  |
| Equipamiento          | 13  |
| Suelo vacante         | 43  |

### Superficie Urbana 2011

|                         |      |
|-------------------------|------|
| Superficie edificada    | 5,07 |
| Superficie sin edificar | 1,55 |

### 7. Ganadería - 2011

|                          | Cabezas ganaderas | Unidades ganaderas |
|--------------------------|-------------------|--------------------|
| <b>Aves</b>              |                   |                    |
| Gallinas                 |                   |                    |
| Pollos                   |                   |                    |
| <b>Bovinos</b>           |                   |                    |
| Terneros de cebo         |                   |                    |
| Vacas de carne           |                   |                    |
| Vacas de ordeño          |                   |                    |
| <b>Conejas</b>           |                   |                    |
| Conejas                  |                   |                    |
| <b>Ovinos y Caprinos</b> | 2.438             | 365,70             |
| Cabras                   | 475               | 71,25              |
| Ovejas                   | 1.963             | 294,45             |
| <b>Porcinos</b>          |                   |                    |
| Cerdas                   |                   |                    |
| Cerdos de cebo           |                   |                    |

100%  
● Ovino y caprino 2.438

### 8. Distribución General del Terreno - 2011

|                            | Total | Regadío | Secano |
|----------------------------|-------|---------|--------|
| <b>Total Municipal</b>     | 1.708 | 82      | 1.626  |
| <b>Tierras de cultivo</b>  | 460   | 72      | 388    |
| Barbecho y otras tierras   | 63    | 4       | 59     |
| Cultivos herbáceos         | 6     | 5       | 1      |
| Cultivos leñosos           | 391   | 63      | 328    |
| <b>Tierras para pastos</b> | 60    |         | 60     |
| Pastizales                 | 60    |         | 60     |
| Prados naturales           |       |         |        |
| <b>Terreno forestal</b>    | 428   | 10      | 418    |
| Monte abierto              |       |         |        |
| Monte leñoso               | 102   |         | 102    |
| Monte maderable            | 326   | 10      | 316    |
| <b>Otras superficies</b>   | 760   |         | 760    |
| Erial a pastos             | 605   |         | 605    |
| Espartizal                 |       |         |        |
| Ríos y lagos               | 94    |         | 94     |
| Superficie no agrícola     | 46    |         | 46     |
| Terreno improductivo       | 15    |         | 15     |

44% 27% 4% 25%

● Tierras de cultivo 460 ● Tierras para pastos 60 ● Terreno forestal 428  
● Otras superficies 760

### 9. Distribución de cultivos herbáceos (Ha.) - 2011

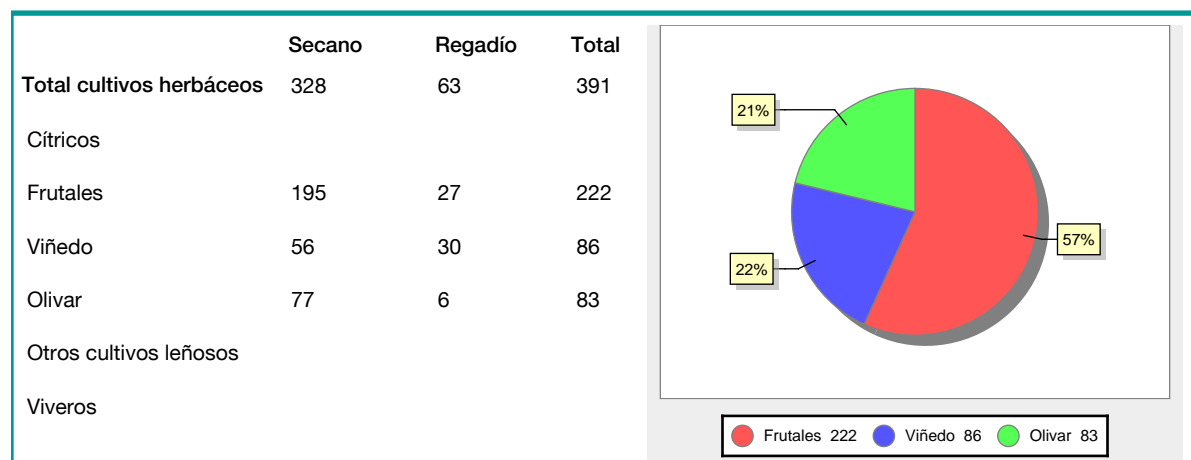
|                                 | Secano | Regadío | Total |
|---------------------------------|--------|---------|-------|
| <b>Total cultivos herbáceos</b> | 1      | 5       | 6     |
| Cereales grano                  |        |         |       |
| Leguminosas grano               |        |         |       |
| Patata                          |        | 2       | 2     |
| Cultivos industriales           |        |         |       |
| Flores y plantas                |        |         |       |
| Cultivos forrajeros             | 1      |         | 1     |
| Hortalizas                      |        | 3       | 3     |

50% 33% 17%

● Patata 2 ● Cultivos forrajeros 1 ● Hortalizas 3

## 10. Distribución de cultivos leñosos (Ha.) - 2011



## 11. Parque de Vehículos

|                        | 2003 | 2004 | 2005 | 2006 | 2007 | 2008 | 2009 | 2010 | 2011 |
|------------------------|------|------|------|------|------|------|------|------|------|
| Total vehículos        | 217  | 224  | 221  | 219  | 233  | 241  | 245  | 258  | 268  |
| Automóviles            | 125  | 130  | 132  | 129  | 135  | 136  | 143  | 156  | 163  |
| Motos                  | 9    | 9    | 10   | 12   | 14   | 17   | 17   | 18   | 18   |
| Furgonetas y Camiones  | 76   | 77   | 71   | 75   | 76   | 80   | 76   | 75   | 78   |
| Autobuses              |      |      |      |      |      |      |      |      |      |
| Tractores industriales | 3    | 2    | 2    | 2    | 2    | 2    | 2    | 2    | 2    |
| Otros vehículos        | 4    | 6    | 6    | 1    | 6    | 6    | 7    | 7    | 7    |

## 12. Entidades Financieras

|                                  | 2006 | 2007 | 2008 | 2009 | 2010 | 2011 |
|----------------------------------|------|------|------|------|------|------|
| Entidades de depósito            | 1    | 1    | 1    | 1    | 1    | 1    |
| Entidades Financieras de Crédito |      |      |      |      |      |      |

## 13. Salud

|                  | 2007 | 2008 | 2009 | 2010 | 2011 |
|------------------|------|------|------|------|------|
| Centros de salud |      |      |      |      |      |
| Consultorios     | 1    | 1    | 1    | 1    | 1    |
| Farmacias        | 1    | 1    | 1    | 1    | 1    |
| Botiquines       |      |      |      |      |      |

## 14. Espacios Deportivos

|                           | 2010 | 2011 |
|---------------------------|------|------|
| Campos de tiro            |      |      |
| Campos de golf            |      |      |
| Campos de futbol          |      |      |
| Rocodromos                |      |      |
| Pistas de petanca         |      |      |
| Pistas de padel           |      |      |
| Pistas de atletismo       |      |      |
| Piscinas cubiertas        |      |      |
| Pistas de squash          |      |      |
| Pistas polideportivas     | 1    | 1    |
| Pistas de tenis           |      |      |
| Piscinas al aire libre    | 1    | 1    |
| Pabellones polideportivos |      |      |
| Pabellones con fronton    |      |      |
| Frontones                 | 1    | 1    |

## 15. Turismo - 2012

|   | Establecimientos | Habitaciones | Plazas |
|---|------------------|--------------|--------|
| Hoteles   |                  |              |        |
| Casas rurales                                   | 1                | 4            | 8      |
| Restaurantes                                    | 1                |              | 32     |
| Hostales  |                  |              |        |
| Pensiones                                       |                  |              |        |
| Turismo activo                                  |                  |              |        |
| Agencias de viajes                              |                  |              |        |
| Apartamentos                                    |                  |              |        |
| Campings  |                  |              |        |
| Albergues turísticos                            |                  |              |        |
| Empresas organizadoras de congresos y reuniones |                  |              |        |

## 16. Educación - Curso 2011 / 2012 - Centros públicos

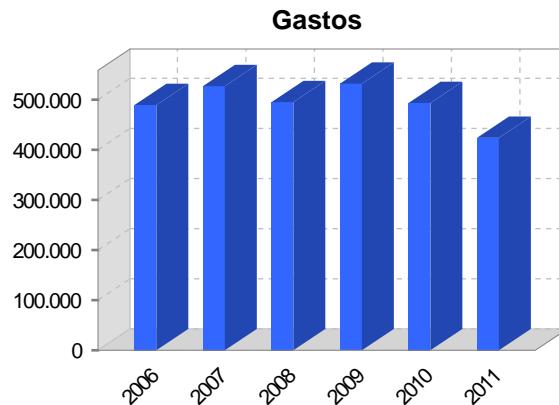
|   |                    |                                       |
|---|--------------------|---------------------------------------|
| Educación Infantil, Primaria y Especial |                    | ESO, Bachillerato y Ciclos Formativos |
| Institución educativa                   |                    | Institución educativa                 |
| CRA                                     | CRA "Alto Cidacos" | Centros                               |
| Colegios                                | 1                  | Alumnado                              |
| Alumnado                                |                    | ESO                                   |
| Alumnos                                 | 19                 | Bachillerato                          |
|   |                    | Ciclos Formativos                     |

## 17. Educación - Curso 2011 / 2012 - Centros privados

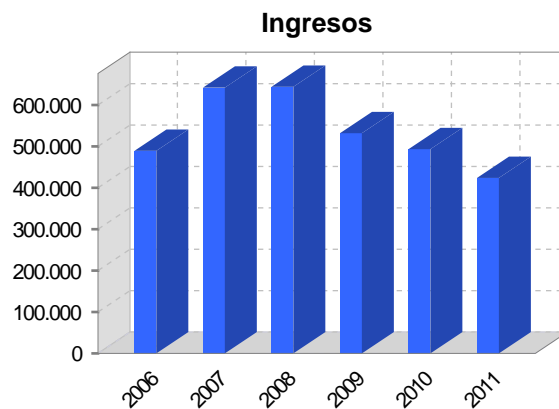
|   |  |                                       |
|---|--|---------------------------------------|
| Educación Infantil, Primaria y Especial |  | ESO, Bachillerato y Ciclos Formativos |
| Institución educativa                   |  | Institución educativa                 |

## 18. Presupuestos Municipales

| Gastos por capitulos                    | 2011    |
|---|---------|
| Gastos de Personal                      | 99.300  |
| Gastos en Bienes Corrientes y Servicios | 171.850 |
| Gastos Financieros                      | 12.200  |
| Transferencias Corrientes               | 9.000   |
| Inversiones Reales                      | 97.500  |
| Transferencias de Capital               | 0       |
| Activos Financieros                     | 0       |
| Pasivos Financieros                     | 34.000  |



| Ingresos por capitulos            | 2011    |
|-----------------------------------|---------|
| Impuestos Directos                | 109.300 |
| Impuestos Indirectos              | 6.000   |
| Tasas y Otros Ingresos            | 54.550  |
| Transferencias Corrientes         | 98.400  |
| Ingresos Patrimoniales            | 60.100  |
| Enajenacion de Inversiones Reales | 0       |
| Transferencias de Capital         | 80.500  |
| Activos Financieros               | 0       |
| Pasivos Financieros               | 15.000  |

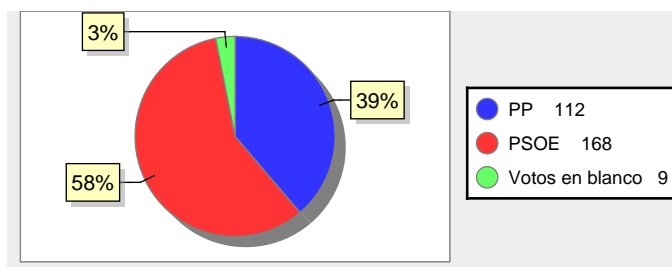


## 19. Elecciones

Alcalde **Jesús Ibáñez** Martínez Aldama **Fecha de posesión** 11-06-2011

### Elecciones municipales 2011

|                 |     |
|-----------------|-----|
| PP              | 112 |
| PSOE            | 168 |
| Votos en blanco | 9   |



### Elecciones autonómicas 2011

|                 |     |
|-----------------|-----|
| PP              | 104 |
| PSOE            | 176 |
| Otros           | 5   |
| Votos en blanco | 3   |

